



แผนพัฒนาท้องถิ่น องค์การบริหารส่วนตำบลหนองป่าก่อ (พ.ศ. ๒๕๖๖ - ๒๕๗๐)

องค์การบริหารส่วนตำบลหนองป่าก่อ
อำเภอดอยหลวง จังหวัดเชียงราย





ประกาศองค์การบริหารส่วนตำบลหนองป่าก่อ
เรื่อง ใช้แผนพัฒนาท้องถิ่น (พ.ศ. ๒๕๖๖ – ๒๕๗๐)

เนื่องด้วย องค์การบริหารส่วนตำบลหนองป่าก่อ ได้ดำเนินการจัดทำแผนพัฒนาขององค์กรปกครองส่วนท้องถิ่น (พ.ศ. ๒๕๖๖ – ๒๕๗๐) ตามระเบียบกระทรวงมหาดไทย ว่าด้วยการจัดทำแผนพัฒนาขององค์กรปกครองส่วนท้องถิ่น พ.ศ. ๒๕๔๘ แก้ไขเพิ่มเติมถึง (ฉบับที่ ๓) พ.ศ. ๒๕๖๑ และตามหนังสือกระทรวงมหาดไทย ด่วนที่สุด ที่ มท ๐๘๑๐.๓/ว ๗๔๖๗ ลงวันที่ ๑๔ ธันวาคม ๒๕๖๓ เรื่อง แนวทางการจัดทำแผนพัฒนาขององค์กรปกครองส่วนท้องถิ่น (พ.ศ. ๒๕๖๖ – ๒๕๗๐) โดยสภาองค์การบริหารส่วนตำบลหนองป่าก่อได้พิจารณาและมีมติเห็นชอบร่างแผนพัฒนาดังกล่าว ในคราวประชุมสภา สมัยสามัญ สมัยที่ ๓ ครั้งที่ ๒/๒๕๖๔ เมื่อวันที่ ๑๓ สิงหาคม พ.ศ. ๒๕๖๔ ณ ห้องประชุมสภาองค์การบริหารส่วนตำบลหนองป่าก่อไปแล้วนั้น

ดังนั้น เพื่อให้เป็นไปตามระเบียบกระทรวงมหาดไทย ว่าด้วยการจัดทำแผนพัฒนาขององค์กรปกครองส่วนท้องถิ่น พ.ศ. ๒๕๔๘ หมวด ๕ ข้อ ๒๔ ข้อ ๒๕ และเพื่อให้การบริหารงาน ขององค์การบริหารส่วนตำบลหนองป่าก่อเป็นไปอย่างมีประสิทธิภาพ และสามารถนำแผนพัฒนาไปใช้ได้อย่างถูกต้องรวมทั้งให้หน่วยงานที่เกี่ยวข้องและประชาชนทั่วไปได้รับทราบ องค์การบริหารส่วนตำบลหนองป่าก่อ จึงประกาศใช้แผนพัฒนาท้องถิ่น (พ.ศ. ๒๕๖๖ – ๒๕๗๐) โดยให้มีผลนับตั้งแต่ ณ วันประกาศเป็นต้นไป ทั้งนี้ สามารถขอดูหรือสอบถามเพิ่มเติมได้ที่ ศูนย์ข้อมูลข่าวสารขององค์การบริหารส่วนตำบลหนองป่าก่อ ณ สำนักงานองค์การบริหารส่วนตำบลหนองป่าก่อ หมู่ที่ ๓ ตำบลหนองป่าก่อ อำเภอดอยหลวง จังหวัดเชียงราย หรือทางเว็บไซต์ www.nongpakoa.go.th

จึงประกาศให้ทราบโดยทั่วกัน

ประกาศ ณ วันที่ ๑๗ เดือน สิงหาคม พ.ศ. ๒๕๖๔

(นายอภิชัย ดำแดงดี)

นายกองค์การบริหารส่วนตำบลหนองป่าก่อ

ส่วนที่ ๑ สภาพทั่วไปและข้อมูลพื้นฐาน

๑. ด้านกายภาพ

๑.๑ ที่ตั้งของหมู่บ้าน/ชุมชน/ตำบล

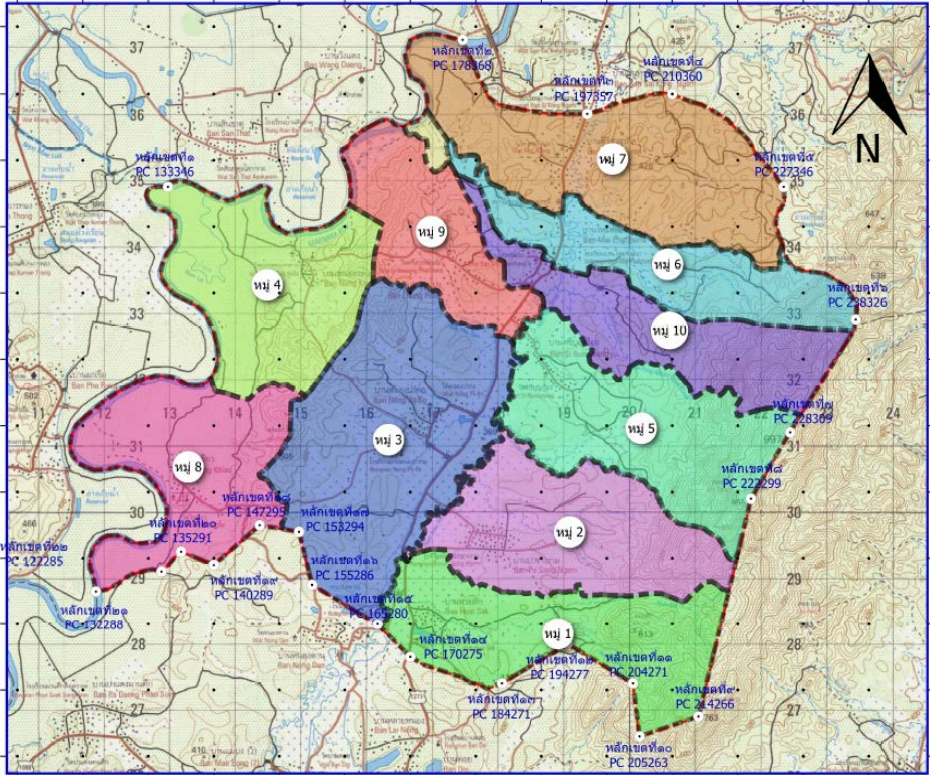
องค์การบริหารส่วนตำบลหนองป่าก่อ เป็นองค์กรปกครองส่วนท้องถิ่นขนาดกลางแห่งหนึ่ง ตั้งอยู่ที่ ๑๙๙ หมู่ที่ ๓ ตำบลหนองป่าก่อ อำเภอดอยหลวง จังหวัดเชียงราย เป็นตำบลหนึ่งในสามตำบลของอำเภอดอยหลวง อยู่ห่างจาก อำเภอดอยหลวง ๑๐ กิโลเมตร และห่างจากจังหวัดเชียงราย ๕๐ กิโลเมตร

อาณาเขตติดต่อกับพื้นที่ใกล้เคียง ดังนี้

- ทิศเหนือ ติดต่อกับ เขตตำบลบ้านแซว อำเภอยางสัก จังหวัดเชียงราย
- ทิศใต้ ติดต่อกับ เขตตำบลโชคชัย อำเภอดอยหลวง จังหวัดเชียงราย
- ทิศตะวันออก ติดต่อกับ เขตตำบลบ้านแซว อำเภอยางสัก จังหวัดเชียงราย
- ทิศตะวันตก ติดต่อกับ เขตแม่น้ำกก

เนื้อที่ องค์การบริหารส่วนตำบลหนองป่าก่อ มีพื้นที่ทั้งหมด ๕๖.๕๗ ตารางกิโลเมตร หรือ ๓๕,๓๖๑ ไร่ พื้นที่ส่วนใหญ่อยู่ในเขตพื้นที่ปฏิรูปที่ดินเพื่อการเกษตร (สปก.) เขตป่าสงวนและอื่น

รูปภาพแสดงแผนที่ตำบลหนองป่าก่อ อำเภอดอยหลวง จังหวัดเชียงราย



๑.๒ ลักษณะ...

แผนพัฒนาท้องถิ่น (พ.ศ. ๒๕๖๖ – ๒๕๗๐)
ขององค์การบริหารส่วนตำบลหนองป่าก่อ อำเภอดอยหลวง จังหวัดเชียงราย

๑.๒ ลักษณะภูมิประเทศ

ลักษณะภูมิประเทศ สภาพพื้นที่ทั่วไปของตำบลหนองป่าก่อ ส่วนใหญ่ร้อยละ ๘๐ เป็นเนินเขา ลำห้วย หนองน้ำ และร้อยละ ๒๐ เป็นพื้นที่ราบเป็นดินร่วนปนทราย เหมาะแก่การประกอบอาชีพทางเกษตรกรรม มีภูเขาที่สำคัญ คือ ดอยผาโตน ดอยสัก ดอยทุ่งกวาง ดอยแจ่ม ดอยห้วยจุ่ม และดอยขุนน้ำเย็น พื้นที่เชิงเขาส่วนใหญ่มีสภาพเป็นสวนยางพารา และไร่ข้าวโพดและพื้นที่ราบมีน้ำตก น้ำท่วมถึง ในฤดูน้ำหลาก มีแม่น้ำกก และแม่น้ำบังไหลผ่านระหว่างหมู่บ้าน ด้านตะวันออกเป็นเทือกเขาดอยหลวง

๑.๓ ลักษณะภูมิอากาศ

ลักษณะอากาศมีลักษณะร้อนชื้น อากาศเปลี่ยนแปลงไปตามฤดู ซึ่งมี ๓ ฤดู ดังนี้

- **ฤดูร้อน** เริ่มตั้งแต่กลางเดือนมีนาคมไปจนถึงกลางเดือนพฤษภาคม อากาศร้อนและแห้งแล้ง แต่บางครั้งอาจมีอากาศเย็น บางครั้งเกิดพายุฝนฟ้าคะนองและลมกระโชกแรงหรืออาจมีลูกเห็บตก ก่อให้เกิดความเสียหายแก่ประชาชนทุกปี เรียกว่า “พายุฤดูร้อน” อากาศร้อน จะมีอุณหภูมิระหว่าง ๓๕ – ๓๙.๙ องศาเซลเซียส ร้อนจัด มีอุณหภูมิประมาณ ๔๐ องศาเซลเซียสขึ้นไป

- **ฤดูฝน** เริ่มตั้งแต่กลางเดือนพฤษภาคม ฝนตกมากในช่วงเดือน พฤษภาคม – ตุลาคม แต่อาจเกิด “ช่วงฝนทิ้ง” ซึ่งอาจนานประมาณ ๑ – ๒ สัปดาห์หรือบางปีอาจเกิดขึ้นรุนแรงและมีฝนน้อยนานนับเดือน ในเดือนกรกฎาคม มีฝนตกเฉลี่ยประมาณ ๙๐๐ มิลลิเมตร

- **ฤดูหนาว** เริ่มตั้งแต่กลางเดือนตุลาคมถึงกลางเดือนกุมภาพันธ์ ในช่วงกลางเดือนตุลาคมนานราว ๑-๒ สัปดาห์ เป็นช่วงเปลี่ยนฤดูจากฤดูฝนเป็นฤดูหนาว อากาศแปรปรวนไม่แน่นอน อาจเริ่มมีอากาศเย็นหรืออาจยังมีฝนฟ้าคะนอง อากาศหนาวอุณหภูมิต่ำสุด ประมาณ ๑๓ องศา

๑.๔ ลักษณะของดิน

ลักษณะของดิน ส่วนใหญ่เป็นดินร่วนปนทราย เหมาะแก่การประกอบอาชีพทางเกษตรกรรม มีภูเขาที่สำคัญ คือ ดอยผาโตน ดอยสัก ดอยทุ่งกวาง ดอยแจ่ม ดอยห้วยจุ่ม และดอยขุนน้ำเย็น พื้นที่เชิงเขาส่วนใหญ่มีสภาพเป็นสวนยางพารา และไร่ข้าวโพด และพื้นที่ราบมีน้ำตก น้ำท่วมถึง ในฤดูน้ำหลาก

๒. ด้านการเมือง/การปกครอง

๒.๑ เขตการปกครอง

ตำบลหนองป่าก่อ อำเภอดอยหลวง จังหวัดเชียงราย เดิมเป็นเขตการปกครองของอำเภอแม่จัน ต่อมาได้แยกเป็นกิ่งอำเภอดอยหลวงตามประกาศกระทรวงมหาดไทย เมื่อวันที่ ๒๖ มิถุนายน พ.ศ. ๒๕๓๙ โดยมีผลบังคับตั้งแต่วันที่ ๑๕ กรกฎาคม ในปีเดียวกัน ต่อมาได้มีพระราชกฤษฎีกายกฐานะขึ้นเป็นอำเภอดอยหลวง เมื่อวันที่ ๒๔ สิงหาคม พ.ศ. ๒๕๕๐ โดยมีผลบังคับตั้งแต่วันที่ ๘ กันยายน ในปีเดียวกัน เมื่อ พ.ศ. ๒๕๓๙ ได้จัดตั้งเป็นองค์การบริหารส่วนตำบลหนองป่าก่อ ตามประกาศกระทรวงมหาดไทย เรื่องจัดตั้งองค์การบริหารส่วนตำบล เมื่อวันที่ ๑๖ ธันวาคม พ.ศ. ๒๕๓๙ ปัจจุบันตำบลหนองป่าก่อ อำเภอดอยหลวง จังหวัดเชียงราย แบ่งเขตการปกครองออกเป็น ๑๐ หมู่บ้าน ดังนี้

หมู่ที่ ๑ ...

แผนพัฒนาท้องถิ่น (พ.ศ. ๒๕๖๖ – ๒๕๗๐)
ขององค์การบริหารส่วนตำบลหนองป่าก่อ อำเภอดอยหลวง จังหวัดเชียงราย

| | | | |
|------------|------------------|------------------------|--------------------------|
| หมู่ที่ ๑ | บ้านห้วยสัก | นายอาจ ปวงมาลัย | เป็น ผู้ใหญ่บ้าน |
| หมู่ที่ ๒ | บ้านป่าซางงาม | นายศรีอุทัย อูมา | เป็น ผู้ใหญ่บ้าน |
| หมู่ที่ ๓ | บ้านหนองป่าก่อ | นายบุญยืน ก้างยาง | เป็น ผู้ใหญ่บ้าน |
| หมู่ที่ ๔ | บ้านหนองกล้วย | นายคมจิตร เตรรอด | เป็น ผู้ใหญ่บ้าน |
| หมู่ที่ ๕ | บ้านศรีบุญเรือง | นายนคร ดวงสนิท | เป็น ผู้ใหญ่บ้าน |
| หมู่ที่ ๖ | บ้านใหม่พัฒนา | นายก้านแก้ว อภิวงค์งาม | เป็น ผู้ใหญ่บ้าน |
| หมู่ที่ ๗ | บ้านศรีสุวรรณ | นายอรุณทัย ปีมลือ | เป็น ผู้ใหญ่บ้าน |
| หมู่ที่ ๘ | บ้านวังเขียว | นายธีรภัทร์ ใจฟู | เป็น ผู้ใหญ่บ้าน |
| หมู่ที่ ๙ | บ้านทุ่งโป่ง | นายวรพงศ์ แสนยอด | เป็น กำนันตำบลหนองป่าก่อ |
| หมู่ที่ ๑๐ | บ้านใหม่พัฒนาใต้ | นายธนาชาติ คำอ้าย | เป็น ผู้ใหญ่บ้าน |

๒.๒ การเลือกตั้ง

องค์การบริหารส่วนตำบลหนองป่าก่อ ได้แบ่งเขตการเลือกตั้งนายกองค์การบริหารส่วนตำบลหนองป่าก่อ เป็นเขตตำบล จำนวน ๑ เขตการเลือกตั้ง แบ่งสมาชิกสภาออกเป็น ๑๐ เขต ดังนี้

| | | |
|--------------------|------------------|------------|
| เขตเลือกตั้งที่ ๑ | บ้านห้วยสัก | หมู่ที่ ๑ |
| เขตเลือกตั้งที่ ๒ | บ้านป่าซางงาม | หมู่ที่ ๒ |
| เขตเลือกตั้งที่ ๓ | บ้านหนองป่าก่อ | หมู่ที่ ๓ |
| เขตเลือกตั้งที่ ๔ | บ้านหนองกล้วย | หมู่ที่ ๔ |
| เขตเลือกตั้งที่ ๕ | บ้านศรีบุญเรือง | หมู่ที่ ๕ |
| เขตเลือกตั้งที่ ๖ | บ้านใหม่พัฒนา | หมู่ที่ ๖ |
| เขตเลือกตั้งที่ ๗ | บ้านศรีสุวรรณ | หมู่ที่ ๗ |
| เขตเลือกตั้งที่ ๘ | บ้านวังเขียว | หมู่ที่ ๘ |
| เขตเลือกตั้งที่ ๙ | บ้านทุ่งโป่ง | หมู่ที่ ๙ |
| เขตเลือกตั้งที่ ๑๐ | บ้านใหม่พัฒนาใต้ | หมู่ที่ ๑๐ |

จำนวนผู้มีสิทธิเลือกตั้ง (ข้อมูลเมื่อ พ.ศ. ๒๕๕๖)

- จำนวนผู้มีสิทธิเลือกตั้งนายก อบจ. องค์การบริหารส่วนตำบล จำนวน ๓,๖๑๖ คน
- จำนวนผู้มีสิทธิเลือกตั้งสมาชิกสภา อบจ. องค์การบริหารส่วนตำบล จำนวน ๓,๖๑๖ คน

จำนวนผู้มาใช้สิทธิเลือกตั้ง ครั้งล่าสุด (พ.ศ. ๒๕๕๖)

- จำนวนผู้มีสิทธิเลือกตั้ง อบจ. องค์การบริหารส่วนตำบล ๓,๖๑๖ คน
- จำนวนผู้มาใช้สิทธิเลือกตั้ง อบจ. องค์การบริหารส่วนตำบล ๒,๗๔๙ คน คิดเป็นร้อยละ ๗๖.๐๒

๒.๓ ศักยภาพ ...

แผนพัฒนาท้องถิ่น (พ.ศ. ๒๕๖๖ – ๒๕๗๐)
ขององค์การบริหารส่วนตำบลหนองป่าก่อ อำเภอดอยหลวง จังหวัดเชียงราย

๒.๓ ศักยภาพขององค์การบริหารส่วนตำบล

(๑) การบริหาร

การบริหารจัดการ แบ่งเป็น ๒ ฝ่าย

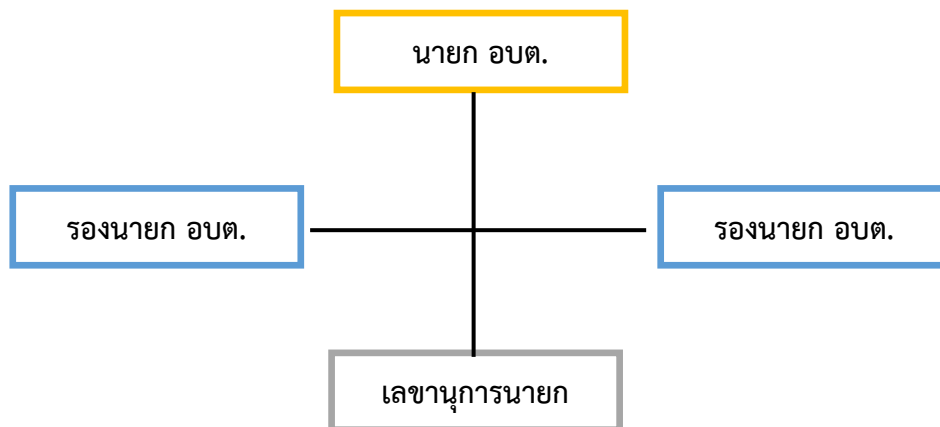
๑. นายกององค์การบริหารส่วนตำบล มาจากการเลือกตั้งโดยตรงจากประชาชน มีวาระดำรงตำแหน่ง ๔ ปี ทำหน้าที่เป็นฝ่ายบริหาร โดยกำหนดนโยบาย ควบคุม รับผิดชอบการบริหารงานของตำบล ทั้งนี้ แต่งตั้งรองนายกององค์การบริหารส่วนตำบล ๒ ท่าน เป็นผู้ช่วยในการบริหารองค์การบริหารส่วนตำบล และแต่งตั้งเลขานุการอีก ๑ ท่าน

๒. สภาองค์การบริหารส่วนตำบล ประกอบด้วยสมาชิกองค์การบริหารส่วนตำบลที่มาจากการเลือกตั้งโดยตรงจากประชาชนในหมู่บ้านละ ๒ คน โดยสมาชิกสภาองค์การบริหารส่วนตำบลมีวาระดำรงตำแหน่ง ๔ ปี ทำหน้าที่เป็นฝ่ายนิติบัญญัติ สภาองค์การบริหารส่วนตำบลมีอำนาจหน้าที่ดังนี้

- ให้ความเห็นชอบแผนพัฒนาองค์การบริหารส่วนตำบล เพื่อแนวทางในการบริหารกิจการขององค์การบริหารส่วนตำบล

- พิจารณาและให้ความเห็นชอบร่างข้อบัญญัติองค์การบริหารส่วนตำบล ร่างข้อบัญญัติงบประมาณรายจ่ายประจำปี และร่างข้อบัญญัติงบประมาณรายจ่ายเพิ่มเติม ควบคุมการปฏิบัติงานของนายกององค์การบริหารส่วนตำบลให้เป็นไปตามกฎหมาย นโยบายแผนพัฒนาองค์การบริหารส่วนตำบล ข้อบัญญัติระเบียบ และข้อบังคับของทางราชการ

โครงสร้างคณะผู้บริหาร



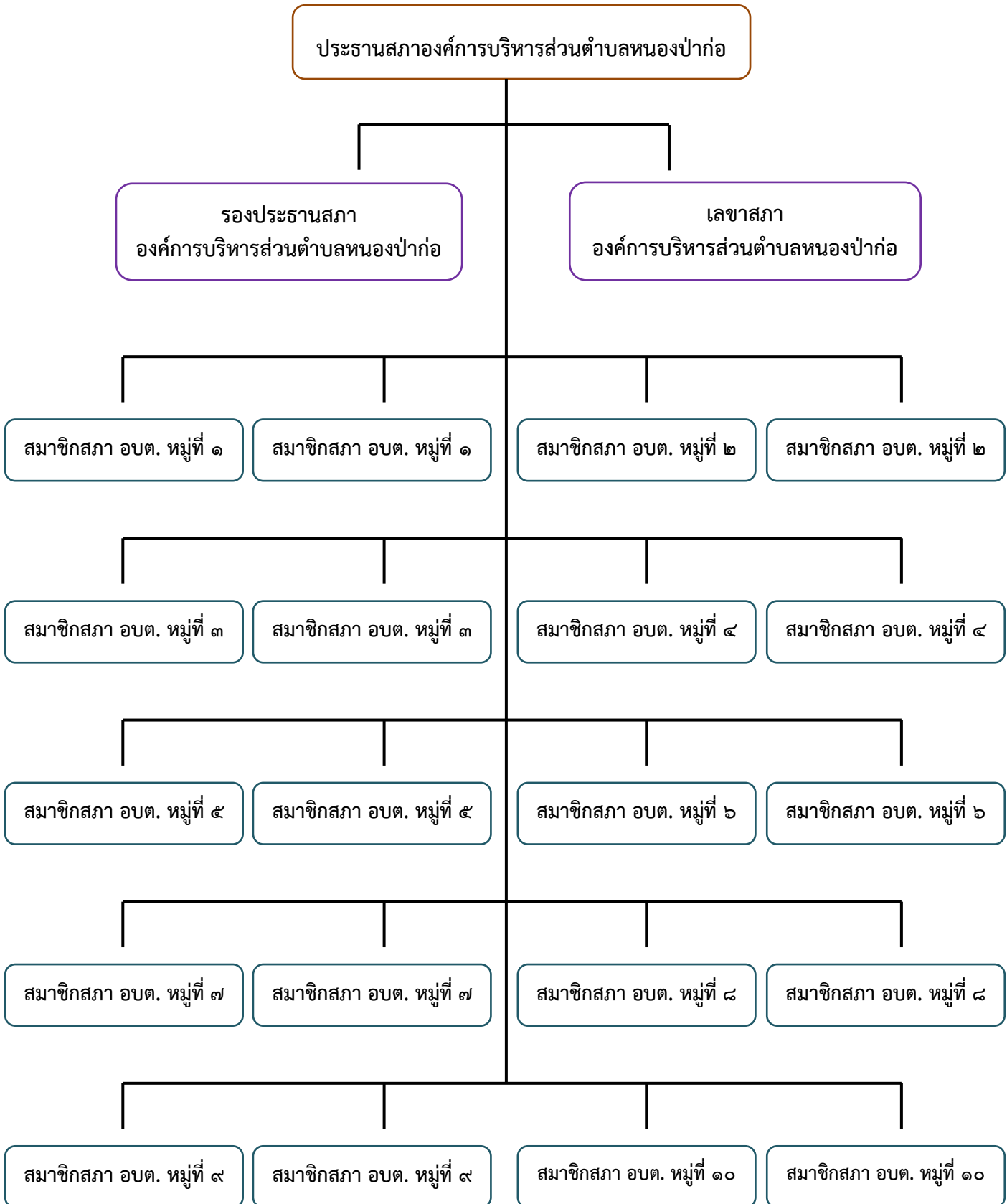
ตารางแสดงรายนามผู้บริหาร (ฝ่ายบริหาร) องค์การบริหารส่วนตำบลหนองป่าก่อ

| ลำดับที่ | ชื่อ-สกุล ผู้บริหาร | ตำแหน่ง |
|----------|---------------------|------------------------------------|
| ๑ | นายอภิชัย ดำแดงดี | นายกองค์การบริหารส่วนตำบล |
| ๒ | นายดวงคำ ก้างยาง | รองนายกองค์การบริหารส่วนตำบล |
| ๓ | นายจันแก้ว ภิระบัน | รองนายกองค์การบริหารส่วนตำบล |
| ๔ | นายวรรณชัย สมหวาน | เลขานุการนายกองค์การบริหารส่วนตำบล |

โครงสร้าง...

แผนพัฒนาท้องถิ่น (พ.ศ. ๒๕๖๖ - ๒๕๗๐)
ขององค์การบริหารส่วนตำบลหนองป่าก่อ อำเภอตอยหลวง จังหวัดเชียงราย

โครงสร้างประธานสภาองค์การบริหารส่วนตำบลหนองป่าก่อ



ตารางแสดงรายนามสมาชิกสภาองค์การบริหารส่วนตำบลหนองป่าก่อ

| หมู่ที่ | ชื่อหมู่บ้าน | ชื่อ-สกุล สมาชิกสภา อบต.หนองป่าก่อ | ตำแหน่งในสภา อบต.หนองป่าก่อ |
|---------|--------------|---------------------------------------|-----------------------------|
| ๑ | ห้วยสัก | นางลัดดาพร สมเมือง | สมาชิกสภา อบต. |
| | | นายจันทร์คำ ตองดีบแดง | สมาชิกสภา อบต. |
| ๒ | ป่าช่างงาม | นายกิตติมิตร ก้างยาง | สมาชิกสภา อบต. |
| | | นายศรี ก้างยาง | สมาชิกสภา อบต. |
| ๓ | หนองป่าก่อ | นายไมตรี ปงอ้อคำ | สมาชิกสภา อบต. |
| | | นายรัตน์ ปงเมฆ | สมาชิกสภา อบต. |
| ๔ | หนองกล้วย | นายอเนก คำชู | สมาชิกสภา อบต. |
| ๕ | ศรีบุญเรือง | นายสมศักดิ์ แข็งแรง | ประธานสภา อบต. |
| | | นายบุญताल ใจวงศ์ | สมาชิกสภา อบต. |
| ๖ | ใหม่พัฒนา | นายดวงจันทร์ ปงทอง | รองประธานสภา อบต. |
| | | นายสมศาสตร์ ชมภู | สมาชิกสภา อบต. |
| ๗ | คีรีสุวรรณ | นางสาววิมล วงค์ธิ | สมาชิกสภา อบต. |
| | | นายสวิง อุดคำมี | สมาชิกสภา อบต. |
| ๘ | วังเขียว | นายไพจิตร อินทะจักร | สมาชิกสภา อบต. |
| | | นายบุญธรรม พรหมก่วน | สมาชิกสภา อบต. |
| ๙ | ทุ่งโป่ง | นายบุญชุ่ม พงษ์อินทร์วงศ์ | สมาชิกสภา อบต. |
| | | นายสมพงษ์ ศรีบุญเรือง | สมาชิกสภา อบต. |
| ๑๐ | ใหม่พัฒนาใต้ | นายศุภกรณ์ น้อยหอม | สมาชิกสภา อบต. |
| | | นางสาวดารินทร์ อภิวงษ์งาม | สมาชิกสภา อบต. |

(๒) โครงสร้างการจัดแบ่งส่วนราชการและการบริหารบุคคลของ อบต.หนองป่าก่อ

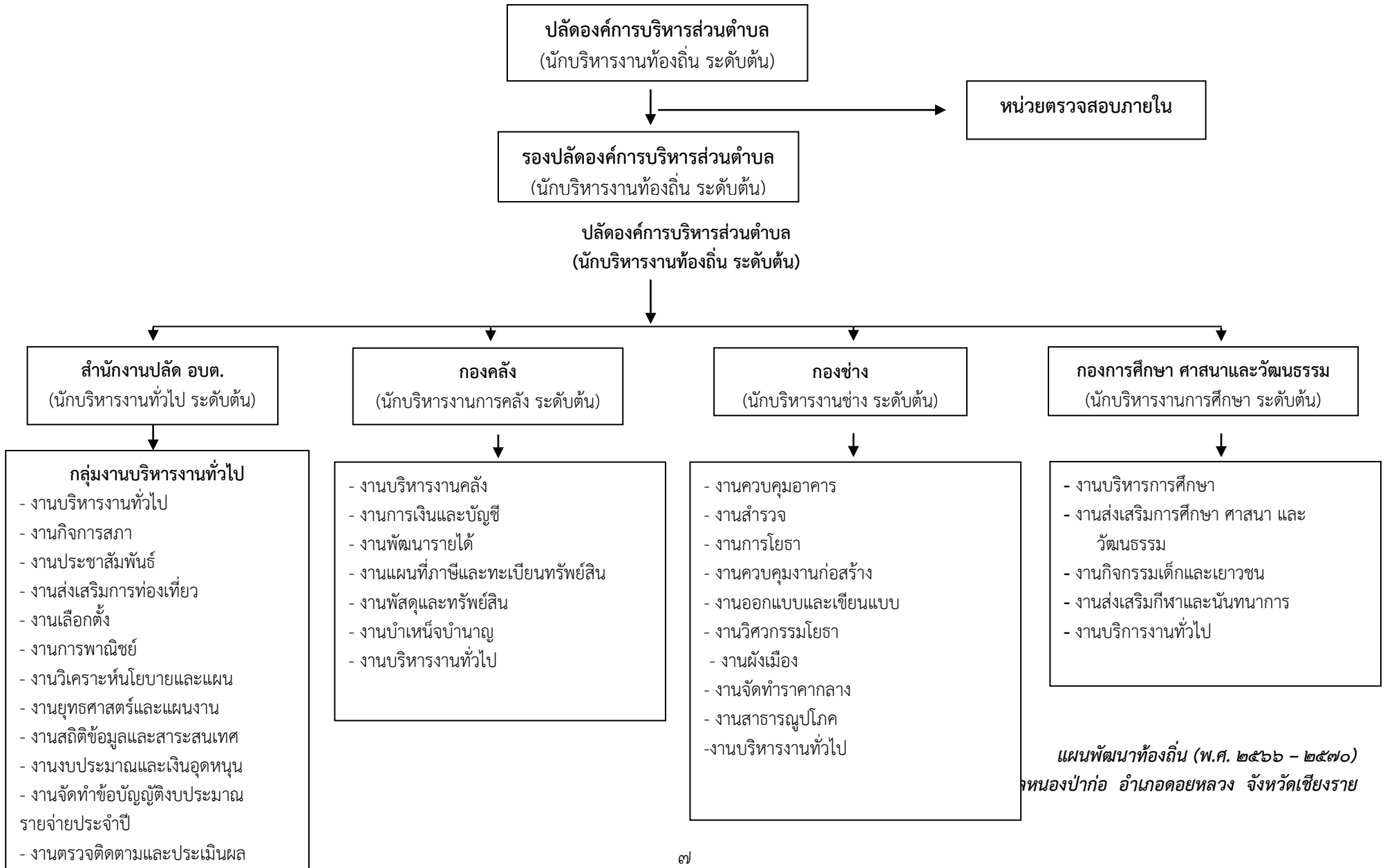
การจัดโครงสร้างส่วนราชการขององค์การบริหารส่วนตำบลหนองป่าก่อ มี ๔ ส่วน ประกอบด้วย

๑. สำนักปลัด
๒. กองคลัง
๓. กองช่าง
๔. กองการศึกษา ศาสนาและวัฒนธรรม

แผนภูมิ ...

แผนพัฒนาท้องถิ่น (พ.ศ. ๒๕๖๖ – ๒๕๗๐)
ขององค์การบริหารส่วนตำบลหนองป่าก่อ อำเภอดอยหลวง จังหวัดเชียงราย

แผนภูมิโครงสร้างการแบ่งส่วนราชการตามแผนอัตรากำลัง ๓ ปี
 โครงสร้างอัตรากำลังพนักงานองค์การบริหารส่วนตำบล พนักงานครูองค์การบริหารส่วนตำบล และพนักงานจ้าง



แผนพัฒนาท้องถิ่น (พ.ศ. ๒๕๖๖ - ๒๕๗๐)
 ของบ่อก่อ อำเภอดอยหลวง จังหวัดเชียงราย

กลุ่มงานการเจ้าหน้าที่

- งานสรรหาและบรรจุแต่งตั้ง
- งานส่งเสริมและพัฒนาบุคลากร
- งานวินัยและส่งเสริมคุณธรรม
- งานบุคลากรทางการศึกษา
- งานสิทธิและสวัสดิการ
- งานสรรหาและเลือกสรร
- งานบรรจุแต่งตั้งและอัตรากำลัง

- งานบริการสาธารณสุข
- งานส่งเสริมสาธารณสุข
- งานส่งเสริมสุขภาพ
- งานสิ่งแวดล้อม
- งานจัดการมูลฝอยและสิ่งปฏิกูล
- งานพัฒนาชุมชน
- งานสวัสดิภาพเด็กและเยาวชน
- งานส่งเสริมสวัสดิการสังคม
- งานกิจการสตรีและคนชรา
- งานส่งเสริมและพัฒนาอาชีพ
- งานส่งเสริมการเกษตร
- งานนิติการ
- งานป้องกันและบรรเทาสาธารณภัย
- งานรักษาความสงบเรียบร้อย

(๓) อัตรากำลัง ...

แผนพัฒนาท้องถิ่น (พ.ศ. ๒๕๖๖ - ๒๕๗๐)
ขององค์การบริหารส่วนตำบลหนองป่าก่อ อำเภอตอยหลวง จังหวัดเชียงราย

(๓) อัตรากำลังพนักงานส่วนตำบล ลูกจ้างประจำ และพนักงานจ้างของ อบต.หนองป่าก่อ ประกอบด้วย ตารางที่ ๖ แสดงอัตรากำลังพนักงานส่วนตำบลและพนักงานจ้างขององค์การบริหารส่วนตำบลหนองป่าก่อ

| ชื่อส่วนราชการ | ชื่อสกุล | ตำแหน่ง | ระดับ |
|-----------------------------|---------------------------------|--------------------------------------|-------------------------------|
| สำนักปลัด | พนักงานส่วนตำบล | | |
| | ๑. นายวิทยา รัตนกาญจนากุล | ปลัด อบต. | นักบริหารงานท้องถิ่น ระดับต้น |
| | ๒. นางสาวรัตมรินทร์ รัฐภัทรวงค์ | รองปลัด อบต. | นักบริหารงานท้องถิ่น ระดับต้น |
| | ๓. - | หัวหน้าสำนักปลัด | นักบริหารงานทั่วไป ระดับต้น |
| | ๓. นายอนุกุล ปัญญาดี | นักจัดการงานทั่วไป | ชำนาญการ |
| | ๔. นางมณีวรรณ ไหมห์หล้า | นักทรัพยากรบุคคล | ชำนาญการ |
| | ๕. นางสาวพานิภัค ชุ่มมงคล | นักพัฒนาชุมชน | ชำนาญการ |
| | ๖. นางสาวนันทนา ธรรมวัง | นักวิเคราะห์นโยบายและแผน | ปฏิบัติการ |
| | ๗. นายทองชัย พรหมเมือง | เจ้าพนักงานป้องกันและบรรเทาสาธารณภัย | ปฏิบัติงาน |
| | พนักงานจ้างตามภารกิจ | | |
| ๑. นายณัฐวุฒิ โอซารส | พนักงานขับรถยนต์ | - | |
| พนักงานจ้างทั่วไป | | | |
| ๑. นายอนันท์ ทิพย์วงศ์ | คนงานทั่วไป | - | |
| ๒. นางสาวจุฑาทิพย์ ปวงมาลัย | คนงานทั่วไป | - | |
| ๓. นายเอกลักษณ์ อุทประงค์ | คนงานทั่วไป | - | |
| กองคลัง | พนักงานส่วนตำบล | | |
| | ๑. - | ผู้อำนวยการกองคลัง | นักบริหารงานการคลัง ระดับ ต้น |
| | ๒. นางนวลนภา ศรีไม้ | นักวิชาการเงินและบัญชี | ชำนาญการ |
| | ๓. นางสาววารุณี แสงเทพ | นักวิชาการพัสดุ | ชำนาญการ |
| | ๔. นายวิทยา ต้อยจ้อย | นักวิชาการจัดเก็บรายได้ | ชำนาญการ |
| | พนักงานจ้างตามภารกิจ | | |
| | ๑. นางสาววรรณิกา ปันแก้ว | ผช.จพง.จัดเก็บรายได้ | - |
| | ๒. นางสาวศิริภรณ์ น้อยหอม | ผช.จพง.ธุรการ | - |
| | พนักงานจ้างทั่วไป | | |
| | ๑. นางสาวนพเก้า สุริยะวงศ์ | คนงานทั่วไป | - |
| กองช่าง | พนักงานส่วนตำบล | | |
| | ๑. นายสมพร ศรีไม้ | ผู้อำนวยการกองช่าง | นักบริหารงานช่าง ระดับ ต้น |
| | ๒. - | นายช่างโยธา | ปฏิบัติงาน |
| | พนักงานจ้างทั่วไป | | |
| | ๑. นางสาวพิชชาภา ปันช้อย | คนงานทั่วไป | - |

| ชื่อส่วนราชการ | ชื่อสกุล | ตำแหน่ง | ระดับ |
|--------------------------------------|---|--|--|
| กองการศึกษา ศาสนา และ วัฒนธรรม | พนักงานส่วนตำบล ๑. - ๒. นางสุปรีดา เหล็กหล่ม ๓. นางกชกานต์ ดีวงศ์ พนักงานจ้างทั่วไป ๑.นางสมฤดี สีสงค์ | ผู้อำนวยการกองการศึกษาฯ นักวิชาการศึกษา เจ้าพนักงานธุรการ คนงานทั่วไป | นักบริหารงานการคลัง ระดับ ต้น ชำนาญการ ปฏิบัติงาน - |
| ศูนย์พัฒนาเด็กเล็ก | พนักงานส่วนตำบล ๑. นางนวลจันทร์ สีธิวงศ์ ๒. นางอำพร เสาร์แก้ว ๓. นางผัดชรีน มีปัญญา พนักงานจ้างทั่วไป ๑. นางอำพร อุปคุตม์ ๒. นางสาวทับทิม เงินตัน | ครู ครู ครู ผู้ดูแลเด็ก ผู้ดูแลเด็ก | คศ.๒ คศ.๒ คศ.๒ - - |

๓. ประชากร...

๓. ประชากร

๓.๑ ข้อมูลเกี่ยวกับจำนวนประชากร

ตารางแสดงจำนวนประชากรตำบลหนองป่าก่อ

| หมู่ที่ | บ้าน | ประชากร | | | จำนวนครัวเรือน |
|---------|--------------|---------|-------|-------|----------------|
| | | ชาย | หญิง | รวม | |
| ๑ | ห้วยสัก | ๒๔๔ | ๒๔๔ | ๔๘๘ | ๑๖๓ |
| ๒ | ป่าช่างงาม | ๒๓๔ | ๒๔๕ | ๔๗๙ | ๑๘๐ |
| ๓ | หนองป่าก่อ | ๔๔๒ | ๔๔๒ | ๘๘๔ | ๓๒๑ |
| ๔ | หนองกล้วย | ๑๒๙ | ๑๑๘ | ๒๔๗ | ๘๙ |
| ๕ | ศรีบุญเรือง | ๒๕๐ | ๒๘๒ | ๕๓๒ | ๒๖๑ |
| ๖ | ใหม่พัฒนา | ๒๓๔ | ๒๔๖ | ๔๘๐ | ๒๒๒ |
| ๗ | ศรีสุวรรณ | ๑๙๘ | ๒๐๒ | ๔๐๐ | ๑๘๖ |
| ๘ | วังเขียว | ๒๑๓ | ๑๘๕ | ๓๙๘ | ๓๑๘ |
| ๙ | ทุ่งโป่ง | ๑๒๖ | ๑๒๖ | ๒๕๒ | ๑๐๙ |
| ๑๐ | ใหม่พัฒนาใต้ | ๒๒๗ | ๒๕๘ | ๔๘๕ | ๑๖๒ |
| รวม | | ๒,๒๙๗ | ๒,๓๔๘ | ๔,๖๔๕ | ๒,๐๑๑ |

ที่มา : จากสำนักบริหารการทะเบียน กรมการปกครอง ณ เดือน พฤษภาคม พ.ศ. ๒๕๖๔

๓.๒ ช่วงอายุและจำนวนประชากร

๓.๒.๑ จำนวนประชากรแยกตามเพศ

| ชาย | หญิง | รวม |
|-------|-------|-------|
| ๒,๒๙๗ | ๒,๓๔๘ | ๔,๖๔๕ |

ที่มา : จากสำนักบริหารการทะเบียน กรมการปกครอง ณ เดือน พฤษภาคม พ.ศ. ๒๕๖๔

๓.๒.๒ จำนวนประชากรแยกตามช่วงอายุ

| ช่วงอายุ | ชาย | หญิง | รวม |
|----------------|-------|-------|-------|
| ทารก - ๙ ปี | ๒๔ | ๑๙๑ | ๓๙๙ |
| ๑๐ - ๑๔ ปี | ๑๒๗ | ๑๑๘ | ๒๔๕ |
| ๑๕ - ๑๙ ปี | ๑๒๗ | ๑๐๔ | ๒๓๑ |
| ๒๐ - ๕๙ ปี | ๑,๓๕๗ | ๑,๓๙๐ | ๒,๗๔๗ |
| ๖๐ ปีขึ้นไป | ๔๓๓ | ๔๗๘ | ๙๑๑ |
| มากกว่า ๑๐๐ ปี | ๐ | ๑ | ๑ |
| รวมจำนวน | ๒,๒๕๒ | ๒,๒๘๒ | ๔,๕๓๔ |

ที่มา : จากสำนักบริหารการทะเบียน กรมการปกครอง ณ เมษายน พ.ศ. ๒๕๖๔

๔. สภาพทางสังคม

๔.๑ การศึกษา

๑. โรงเรียนประถมศึกษา จำนวน ๓ แห่ง
 - โรงเรียนบ้านป่าซางงาม จำนวนนักเรียน ๕๒ คน
 - โรงเรียนบ้านหนองป่าก่อ จำนวนนักเรียน ๕๕ คน
 - โรงเรียนบ้านใหม่พัฒนา จำนวนนักเรียน ๑๑๕ คน
๒. โรงเรียนมัธยมศึกษา (ขยายโอกาส) จำนวน ๑ แห่ง
 - โรงเรียนบ้านใหม่พัฒนา ชั้นมัธยมศึกษาปีที่ ๑ - ๓
๓. ศูนย์พัฒนาเด็กเล็ก จำนวน ๑ แห่ง
 - ศูนย์พัฒนาเด็กเล็กตำบลหนองป่าก่อ จำนวนเด็ก ๖๓ คน
๔. แหล่งเรียนรู้ชุมชน จำนวน ๔ แห่ง
 - แหล่งเรียนรู้ “กลุ่มทอผ้ากะเหรี่ยงบ้านป่าซางงาม” โดย นางอุสนา ปวนทา หมู่ที่ ๒
 - แหล่งเรียนรู้ “เกษตรพอเพียงบ้านนายเต็ม ดีมี” โดย นายเต็ม ดีมี หมู่ที่ ๓
 - แหล่งเรียนรู้ “กลุ่มทอทอเสื่อกก” โดย นางดอกไม้ ปะเมโท หมู่ที่ ๙
 - แหล่งเรียนรู้ “กลุ่มจัดการขยะ เด็กบ้านน้อย” โดย นางสาวดารินทร์ อภิวงษ์งาม หมู่ที่ ๑๐
๕. ศูนย์เรียนรู้การเกษตรพอเพียงตามแนวพระราชดำริ (เกษตรผสมผสาน) โดย จสต.ประสิทธิ์ไชยอินธา หมู่ที่ ๘ จำนวน ๑ แห่ง

๔.๒ สาธารณสุข

ตำบลหนองป่าก่อ มีโรงพยาบาลส่งเสริมสุขภาพตำบล ๑ แห่ง คือ โรงพยาบาลส่งเสริมสุขภาพตำบลหนองป่าก่อ

๔.๓ อาชญากรรม

ตำบลหนองป่าก่อ เป็นชุมชนที่มีความเข้มแข็ง สามัคคีกัน มีความเป็นน้ำหนึ่งใจเดียวกัน ช่วยเหลือซึ่งกันและกัน จึงไม่มีปัญหาอาชญากรรมเกิดขึ้น

ระบบความปลอดภัยในชีวิตและทรัพย์สิน

- ตู้ยามตำรวจประจำตำบล ๑ แห่ง
- อาสาสมัครป้องกันภัยฝ่ายพลเรือน (อปพร.) ๕๐ คน

๔.๔ ยาเสพติด

ตำบลหนองป่าก่อ มีความเสี่ยงที่จะเกิดปัญหา ยาเสพติด ในกลุ่มวัยรุ่นที่มีสภาพแวดล้อมที่อยู่ไม่เหมาะสม

๔.๕ การสังคม...

แผนพัฒนาท้องถิ่น (พ.ศ. ๒๕๖๖ - ๒๕๗๐)
ขององค์การบริหารส่วนตำบลหนองป่าก่อ อำเภอดอยหลวง จังหวัดเชียงราย

๔.๕ การสังคมสงเคราะห์

การสังคมสงเคราะห์ในเขตองค์การบริหารส่วนตำบลหนองป่าก่อ

- ด้านเบี้ยยังชีพผู้สูงอายุ ผู้พิการ และผู้ด้อยโอกาสทางสังคม ดังนี้
 - ผู้สูงอายุ จำนวน ๘๗๖ ราย
 - ผู้พิการ จำนวน ๑๖๒ ราย
 - ผู้ป่วยเอดส์ จำนวน ๓๒ ราย

โดยองค์การบริหารส่วนตำบลหนองป่าก่อ ได้ดำเนินการด้านสังคมสงเคราะห์ ดังนี้

- (๑) ดำเนินการจ่ายเบี้ยยังชีพให้กับผู้สูงอายุ ผู้พิการ และผู้ป่วยเอดส์
- (๒) รับลงทะเบียนและประสานโครงการเงินอุดหนุนเพื่อการเลี้ยงดูเด็กแรกเกิด
- (๓) ประสานการทำบัตรผู้พิการ
- (๔) ดำเนินการโครงการการจ้างนักเรียน/นักศึกษาทำงานช่วงปิดภาคเรียน
- (๕) ดำเนินการช่วยเหลือผู้ยากจน ยากไร้ รายได้น้อย และผู้ด้อยโอกาสไร้ที่พึ่ง
- (๖) ดำเนินการปรับปรุงซ่อมแซมบ้านผู้ยากไร้
- (๗) ออกเยี่ยมและให้กำลังใจแก่ผู้ป่วยติดเตียงในตำบล

๕. ระบบบริการพื้นฐาน

๕.๑ การคมนาคมขนส่ง

ตำบลหนองป่าก่อ ไม่มี บขส. /รถประจำทางวิ่งผ่าน การคมนาคมขนส่งส่วนใหญ่จึงใช้รถยนต์ส่วนตัว

๕.๒ เส้นทางคมนาคม

การคมนาคมของตำบลหนองป่าก่อ มีเส้นทางที่สามารถเข้ามาสู่ตัวตำบลได้ คือ ถนนทางหลวงแผ่นดินหมายเลข ๑๒๗๑ สายอำเภอดอยหลวง - อำเภอเชียงแสน

ถนนภายในตำบล

| | | | |
|--------------------|-------|-----|-----|
| ๑. ถนน คสล. | จำนวน | ๑๐๒ | สาย |
| ๒. ถนนลาดยาง | จำนวน | ๑๓ | สาย |
| ๓. ถนนดินลงหินคลุก | จำนวน | ๖ | สาย |
| ๔. ถนนลูกรัง | จำนวน | ๙ | สาย |

๕.๓ การไฟฟ้า

- มีไฟฟ้าครบทั้ง ๑๐ หมู่บ้าน ครั้วเรือนที่มีไฟฟ้าใช้ จำนวน ๒,๐๐๒ ครั้วเรือน
- ไฟฟ้าสาธารณะ (ไฟกิ่ง) จำนวน ๑๒๙ จุด

๕.๔ การประปา

- มีประปาครบทั้ง ๑๐ หมู่บ้าน ครั้วเรือนที่มีประปาใช้ จำนวน ๒,๐๐๒ ครั้วเรือน

๕.๕ โทรศัพท์...

๕.๔ โทรศัพท์

มีสัญญาณโทรศัพท์เข้าถึงทุกหมู่บ้าน ประชาชนส่วนใหญ่ใช้โทรศัพท์เคลื่อนที่ ซึ่งสามารถติดต่อสื่อสารได้รวดเร็ว และสามารถใช้อินเทอร์เน็ตได้ เช่น โทรศัพท์มือถือ สำหรับสถานที่ราชการ ยังคงใช้ระบบโทรศัพท์พื้นฐานในการติดต่อสื่อสารอยู่

๖. ระบบเศรษฐกิจ

๖.๑ การเกษตร

ประชากรส่วนใหญ่ในพื้นที่ตำบลหนองป่าก่อ ประกอบอาชีพเกษตรกรรม โดยมีกิจกรรมการเกษตรที่สำคัญ ได้แก่ ทำนา รองลงมา คือ ทำไร่ ทำสวน ไร่จ้าง นอกจากนี้ยังมีกิจกรรมอื่นๆ ซึ่งไม่สามารถจำแนกเป็นรายหมู่บ้านได้ คือ เลี้ยงสัตว์ ทำสวนผลไม้ ตามลำดับ

ตารางแสดงข้อมูลเกษตร ต.หนองป่าก่อ (ตามที่ตั้งแปลง) ปี ๒๕๖๓

| หมู่ที่ | จำนวนเกษตรกร (ราย) | ข้าวนาปี(ไร่) | | | ข้าวนาปรัง | | ข้าวโพด เลี้ยงสัตว์ (ไร่) | มัน สำปะหลัง (ไร่) | ยางพารา (ไร่) | ลำไย (ไร่) | ปาล์ม (ไร่) |
|------------|-----------------------|---------------|------------|-----------|------------|----------|---------------------------------|--------------------------|------------------|---------------|----------------|
| | | เหนียว | จ้าว | ไร่ | เหนียว | จ้าว | | | | | |
| ๑ | ๑๙๓ | ๗๙๕ | ๓๐๓ | ๑๖ | ๐ | ๐ | ๙๐ | ๒๕ | ๕๙๓ | ๗๘ | ๑๖ |
| ๒ | ๑๘๗ | ๙๘๕ | ๙๕ | ๘ | ๐ | ๐ | ๖๕ | ๒๐๔ | ๗๘๓ | ๐ | ๓๙ |
| ๓ | ๓๘๒ | ๑๗๙๕ | ๒๗๔ | ๐ | ๐ | ๐ | ๕ | ๘๙ | ๑๖๖๒ | ๔ | ๒๘ |
| ๔ | ๑๓๙ | ๒๖๘ | ๔๒ | ๐ | ๐ | ๐ | ๑๓๔๖ | ๘๔ | ๔๕๑ | ๐ | ๖๓ |
| ๕ | ๑๖๕ | ๒๙๙ | ๒๔ | ๓ | ๐ | ๐ | ๒๕ | ๖๖ | ๙๘๐ | ๒๘ | ๓๒ |
| ๖ | ๑๗๑ | ๔๕๑ | ๔๗ | ๐ | ๐ | ๐ | ๘ | ๒๑๓ | ๕๙๓ | ๐ | ๓๐ |
| ๗ | ๙๓ | ๒๒๕ | ๑๐ | ๐ | ๐ | ๐ | ๓๘ | ๑๒๗ | ๒๘๐ | ๕ | ๓๗ |
| ๘ | ๒๐๓ | ๗๕๕ | ๕๙ | ๐ | ๑๔๓ | ๓ | ๑๐๙๓ | ๑๒๘ | ๓๔๓ | ๑๗ | ๒๑๐ |
| ๙ | ๑๓๘ | ๔๑๒ | ๓๘ | ๐ | ๐ | ๐ | ๓๐ | ๒๑๙ | ๗๑๒ | ๑๑ | ๐ |
| ๑๐ | ๑๑๑ | ๓๒๗ | ๒๕ | ๐ | ๐ | ๐ | ๑๒ | ๒๔ | ๙ | ๖ | ๔ |
| รวม | ๑๗๘๒ | ๖๓๑๒ | ๙๑๗ | ๒๗ | ๑๔๓ | ๓ | ๒๗๑๒ | ๑๑๗๙ | ๖๔๐๖ | ๑๔๙ | ๔๕๙ |

ที่มา : ข้อมูลจากทะเบียนเกษตรกร ปี ๒๕๖๓ สำนักงานการเกษตรอำเภอดอยหลวง

๖.๒ การประมง

- ในเขตองค์การบริหารส่วนตำบลหนองป่าก่อไม่มีการประมง

๖.๓ การปศุสัตว์

- เป็นการประกอบการในลักษณะเลี้ยงในครัวเรือนเป็นอาชีพหลักและอาชีพเสริม เช่น การเลี้ยงไก่ เป็ด โค สุกร กระบือ แกะ

๖.๔ การบริการ...

แผนพัฒนาท้องถิ่น (พ.ศ. ๒๕๖๖ – ๒๕๗๐)
ขององค์การบริหารส่วนตำบลหนองป่าก่อ อำเภอดอยหลวง จังหวัดเชียงราย

๖.๔ การบริการ

- ที่พัก/รีสอร์ท ๑ แห่ง

๖.๕ การท่องเที่ยว

ในเขตองค์การบริหารส่วนตำบลหนองป่าก่อ ไม่มีแหล่งท่องเที่ยว แต่ได้ส่งเสริมการท่องเที่ยวให้เกิดขึ้นในชุมชน เช่น การจัดงานประเพณีต่างๆ และส่งเสริมกิจกรรมของวัด

๖.๖ การอุตสาหกรรม

- ในเขตองค์การบริหารส่วนตำบลหนองป่าก่อ ไม่มีแหล่งอุตสาหกรรม

๖.๗ การพาณิชย์และกลุ่มอาชีพ

๖.๗.๑ การพาณิชย์

- | | | | |
|-------------------------------|---------|-----------------------|---------|
| - ปั้มน้ำมัน | ๑ แห่ง | - ร้านอาหารตามสั่ง | ๑๙ แห่ง |
| - ปั้มหลด/หยอดเหรียญ | ๙ แห่ง | - ร้านกาแฟ น้ำปั่น | ๓ แห่ง |
| - โรงสี (ขนาดเล็ก) | ๑๐ แห่ง | - ร้านขายของชำ | ๘๓ แห่ง |
| - โรงกลั่นสุรา | ๑ แห่ง | - ร้านขายเนื้อ –สุกร | ๒ แห่ง |
| - ร้านขายวัสดุการเกษตร | ๗ แห่ง | - โรงเพาะเห็ดฟาง | ๑ แห่ง |
| - ร้านซ่อมเครื่องยนต์ | ๕ แห่ง | - โรงเลี้ยงนกกระทา | ๑ แห่ง |
| - ร้านเสริมสวย | ๑ แห่ง | - ลานมัน | ๑ แห่ง |
| - ร้านตัดผมชาย | ๒ แห่ง | - ร้านไม้แบบเช่า | ๑ แห่ง |
| - เสาร์รับส่งสัญญาณ | ๒ แห่ง | - ร้านค้าเฟอร์นิเจอร์ | ๑ แห่ง |
| - รับซื้อของเก่า | ๓ แห่ง | - เคาะพ่นสีรถยนต์ | ๑ แห่ง |
| - ร้านรับซื้อยางพาราและผสมยาง | ๗ แห่ง | | |

๖.๗.๒ กลุ่มอาชีพ/วิสาหกิจชุมชนตำบลหนองป่าก่อ

- | | | | |
|---|-------------|----|----------|
| ๑. กลุ่มพัฒนาสตรีตำบลหนองป่าก่อ | จำนวนสมาชิก | ๑๐ | หมู่บ้าน |
| ๒. กลุ่มทอผ้ากะเหรี่ยงบ้านป่าซางงาม หมู่ ๒ | จำนวนสมาชิก | ๑๐ | ราย |
| ๓. กลุ่มเกษตรพอเพียงหนองป่าก่อ หมู่ที่ ๓ | จำนวนสมาชิก | ๑๐ | ราย |
| ๔. ศูนย์เลี้ยงโคขุนบ้านหนองป่าก่อ หมู่ ๓ | จำนวนสมาชิก | ๑๐ | ราย |
| ๕. กลุ่มแปรรูปบ้านใหม่พัฒนา หมู่ที่ ๖ | จำนวนสมาชิก | ๔๕ | ราย |
| ๖. กลุ่มผู้เลี้ยงสุกรบ้านวังเขียว หมู่ที่ ๘ | จำนวนสมาชิก | ๒๖ | ราย |
| ๗. กลุ่มผู้เลี้ยงโคบ้านวังเขียว หมู่ที่ ๘ | จำนวนสมาชิก | ๒๑ | ราย |
| ๘. กลุ่มเศรษฐกิจพอเพียงบ้านวังเขียว หมู่ที่ ๘ | จำนวนสมาชิก | ๓๐ | ราย |
| ๙. กลุ่มเลี้ยงวัวบ้านทุ่งโป่ง หมู่ที่ ๙ | จำนวนสมาชิก | ๑๑ | ราย |
| ๑๐. กลุ่มทอเสื่อบ้านทุ่งโป่ง หมู่ ๙ | จำนวนสมาชิก | ๒๕ | ราย |

๗. ศาสนา...

๗. ศาสนา ประเพณี วัฒนธรรม

๗.๑ การนับถือศาสนา

- ส่วนใหญ่นับถือศาสนาพุทธ รองลงมา คือ นับถือศาสนาคริสต์
- สถาบันและองค์กรทางศาสนา
 - วัด / สำนักสงฆ์ ๑๑ แห่ง
 - โบสถ์ คริสตจักร ๑ แห่ง

๗.๒ ประเพณีและงานประจำปี

- ประเพณีวันขึ้นปีใหม่ ประมาณเดือน มกราคม
- ประเพณีกำบ้าน (หมู่ ๑, หมู่ ๒) ประมาณเดือน กุมภาพันธ์, พฤษภาคม
- งานสืบชะตาหลวงวัดห้วยสัก ประมาณเดือน มีนาคม
- ประเพณีวันสงกรานต์ ประมาณเดือน เมษายน
- ประเพณีลอยกระทง ประมาณเดือน พฤศจิกายน
- ประเพณีวันเข้าพรรษา ออกพรรษา ประมาณเดือน กรกฎาคม, ตุลาคม

๗.๓ ภูมิปัญญาท้องถิ่น ภาษาถิ่น

- ภูมิปัญญาท้องถิ่น ประชาชนในเขตตำบลหนองป่าก่อได้อนุรักษ์ภูมิปัญญาท้องถิ่น ได้แก่ วิธีการทำเครื่องจักสานใช้สำหรับใช้ในครัวเรือน การทอผ้ากะเหรี่ยง วิธีการทอเสื่อจากต้นกก และการถนอมอาหาร เช่น การทำปลาร้า แจ่วบอง เป็นต้น
 - ภาษาถิ่น ส่วนใหญ่จะพูดภาษาพื้นเมือง ภาษากะเหรี่ยง (หมู่ ๑, หมู่ ๒) และภาษาอีสาน (หมู่ ๔ หมู่ ๓ และหมู่ ๙ บางส่วน)

๗.๔ สินค้าพื้นเมืองและของที่ระลึก

- เสื้ออก จากกลุ่มวิสาหกิจทอเสื้ออก บ้านทุ่งโป่ง หมู่ ๙ ผลิตภัณฑ์สินค้า เป็นงานหัตถกรรมที่ผลิตด้วยมือของกลุ่มแม่บ้านเป็นหลัก ตั้งแต่เริ่มต้นกระบวนการผลิตจนได้ออกมาเป็นผลิตภัณฑ์ มีรูปแบบและเอกลักษณ์ของท้องถิ่นคนอีสาน ที่มีคุณภาพและราคาย่อมเยา
- ผ้าทอกะเหรี่ยง บ้านห้วยสัก หมู่ที่ ๑ และบ้านป่าซางงาม หมู่ ๒ ผลิตภัณฑ์เป็นงานหัตถกรรมที่ผลิตด้วยมือของกลุ่มแม่บ้านเป็นหลัก ตั้งแต่เริ่มต้นกระบวนการผลิตจนได้ออกมาเป็นผลิตภัณฑ์ ที่มีอัตลักษณ์ มีรูปแบบและเอกลักษณ์ของคนกะเหรี่ยง (ปกากะญอ) มีคุณภาพและราคาย่อมเยา ลักษณะของสินค้า จะเป็นลักษณะเฉพาะตัว ที่แสดงถึงความเป็นเอกลักษณ์ของคนเผ่ากะเหรี่ยง

๘. ทรัพยากร...

๘. ทรัพยากรธรรมชาติ

๘.๑ น้ำ

๘.๑.๑ แหล่งน้ำสำคัญ ได้แก่

- แม่น้ำกก
- แม่น้ำบาง
- ห้วยหนองป่าก่อ
- อ่างเก็บน้ำห้วยสัก
- หนองแฮด
- น้ำตกห้วยตีหมี่
- น้ำตกห้วยเครือเขา
- หนองแห่
- หนองพาลาด
- น้ำตกห้วยผาตูบ

๘.๑.๒ ลักษณะของแหล่งน้ำ

ลักษณะทางน้ำ มีรูปแบบทางน้ำกึ่งไม้ ซึ่งมีลักษณะคล้ายกิ่งก้านสาขาของต้นไม้ มีทางน้ำที่สำคัญคือ แม่น้ำกก แม่น้ำบาง ห้วยแปร ห้วยสัก ห้วยหนองป่าก่อ ห้วยผาโตน และห้วยโป่งชุม

- แม่น้ำกก เป็นน้ำสายใหญ่ในตำบลหนองป่าก่อไหลจากทิศตะวันตกเฉียงใต้ไปทางทิศตะวันออกเฉียงเหนือของตำบล ซึ่งมีต้นกำเนิดจากทิวเขาแดนลาวและทิวเขาผีปันน้ำตอนเหนือของเมืองกก จังหวัดเชียงราย ภายในอาณาเขตของภูเขาน้ำทิพย์ในประเทศพม่า ไหลผ่าน หมู่ที่ ๔ บ้านหนองกล้วย และหมู่ที่ ๘ บ้านวังเขียว ก่อนที่จะไหลลงแม่น้ำโขงที่บริเวณสบกก อำเภอเชียงแสน

- แม่น้ำบาง เป็นทางน้ำที่ไหลจากทิศตะวันตกเฉียงใต้ไปทางทิศตะวันออกเฉียงเหนือของตำบลโดยไหลจากตำบลโชคชัย อำเภอดอยหลวง ไหลผ่าน หมู่ที่ ๑ บ้านห้วยสัก โดยมีน้ำจากห้วยสักและห้วยแปรที่ไหลจากดอยแม่และดอยสักไหลมารวม จากนั้นไหลผ่าน หมู่ที่ ๒ บ้านป่าซางงาม แล้วมีห้วยหนองป่าก่อไหลในทิศตะวันออกไปทางทิศตะวันตกมารวมกับน้ำแม่บงก่อนจะไหลผ่าน หมู่ที่ ๓ บ้านหนองป่าก่อ ต่อมาไหลผ่านหมู่ที่ ๕ บ้านศรีบุญเรือง และมีห้วยผาโตนที่ไหลในทิศตะวันตกเฉียงเหนือไปทางทิศตะวันออกเฉียงใต้ไหลมารวมก่อนจะไหลผ่าน หมู่ที่ ๙ บ้านทุ่งโป่ง และหมู่ที่ ๑๐ บ้านใหม่พัฒนาได้ จากนั้นมีห้วยโป่งชุมแ่งขวาไหลในทิศตะวันออกเฉียงใต้ไปทางทิศตะวันตกเฉียงเหนือไหลมารวม ต่อมาไหลผ่าน หมู่ที่ ๖ บ้านใหม่พัฒนา และไหลผ่านหมู่ที่ ๗ บ้านศรีสุวรรณ แล้วไหลลงแม่น้ำโขงบริเวณสบกก อำเภอเชียงแสน

- ห้วยแป เป็นทางน้ำที่ไหลจากดอยสักในทิศตะวันออกเฉียงใต้ไปทางทิศตะวันออกเฉียงเหนือไปรวมกับห้วยสักก่อนที่จะไหลผ่าน หมู่ที่ ๑ บ้านห้วยสัก แล้วไหลไปรวมกับน้ำแม่บง

- ห้วยสัก เป็นทางน้ำที่ไหลจากดอยสักและดอยแม่ในทิศตะวันออกไปทางทิศตะวันตก มีห้วยแปไหลมาสมทบก่อนที่จะไหลผ่าน หมู่ที่ ๑ บ้านห้วยสัก แล้วไหลไปรวมกับน้ำแม่บง

- ห้วยหนองป่าก่อ เป็นทางน้ำที่ไหลจากดอยแม่ในทิศตะวันออกไปทางทิศตะวันตก ไหลไปรวมกับน้ำแม่บงที่ หมู่ที่ ๓ บ้านหนองป่าก่อ

- ห้วยผาโตน เป็นทางน้ำที่ไหลจากดอยผาโตนในทิศตะวันตกเฉียงเหนือไปทางทิศตะวันออกเฉียงใต้ ไปรวมกับน้ำแม่บงที่ หมู่ที่ ๕ บ้านศรีบุญเรือง

- ห้วยบงชุมแ่งขวา เป็นทางน้ำที่ไหลจากดอยหัวงุ้มในทิศตะวันออกเฉียงใต้ไปทางทิศตะวันตกเฉียงเหนือ ไหลไปรวมกับน้ำแม่บงที่ หมู่ที่ ๑๐ บ้านใหม่พัฒนาได้

แหล่งน้ำธรรมชาติ

- ลำน้ำ ๒ สาย (แม่น้ำกก, แม่น้ำบาง)

- บึง ,...

- บึง , หนอง ๑๙ แห่ง
- คลอง ๙ แห่ง

แหล่งน้ำที่สร้างขึ้น

- ฝาย ๙ แห่ง
- บ่อน้ำตื้น ๑๙๕ แห่ง
- บ่อบาดาล ๓๒ แห่ง
- ประปาหมู่บ้าน ๑๐ แห่ง
- ถังเก็บน้ำคอนกรีต ๑ ถัง
- โถงน้ำขนาด ๑,๐๐๐ - ๒,๐๐๐ ลิตร ๒๑ ใบ

๘.๒ ป่าไม้

- ป่าสงวนดอยหลวง (น้ำกกฝั่งซ้าย)
- ป่าชุมชนบ้านห้วยสัก /บ้านศรีสุวรรณ /บ้านศรีบุญเรือง /บ้านหนองป่าก่อ /บ้านใหม่พัฒนา /บ้านวังเขียว /ป่าซางงาม

๘.๓ ภูเขา

- ภูเขาดอยหลวง

๘.๔ คุณภาพของทรัพยากรธรรมชาติ

ทรัพยากรธรรมชาติในตำบลหนองป่าก่อ ยังคงมีความอุดมสมบูรณ์ และมีการส่งเสริมปลูกป่าเฉลิมพระเกียรติเนื่องในวันสำคัญต่าง ๆ อยู่อย่างต่อเนื่อง และชุมชนแต่ละชุมชน มีกฎ ระเบียบในพื้นที่ป่าชุมชน ทำให้เกิดความรักและช่วยกันอนุรักษ์ป่ามากยิ่งขึ้น

๙. อื่นๆ (ด้านการคลัง)

1. สถานะการคลัง

1.1 งบประมาณรายจ่ายทั่วไป

ในปีงบประมาณ พ.ศ.2563 ณ วันที่ 29 กรกฎาคม พ.ศ.2563 องค์กรปกครองส่วนท้องถิ่นมีสถานะการเงิน ดังนี้

1.1.1 เงินฝากธนาคาร จำนวน 14,837,352.54 บาท

1.1.2 เงินสะสม จำนวน 2,882,535.81 บาท

1.1.3 เงินทุนสำรองเงินสะสม จำนวน 8,873,372.79 บาท

1.1.4 รายการที่ได้กั้นเงินไว้แบบก่อนนี้ผูกพันและยังไม่ได้เบิกจ่าย จำนวน 0 โครงการ รวม 0.00 บาท

1.1.5 รายการที่ได้กั้นเงินไว้โดยยังไม่ได้ก่อนนี้ผูกพัน จำนวน 1 โครงการ รวม 705.40 บาท

1.2 เงินกู้ยืมค้าง จำนวน 0.00 บาท

2. การบริหารงบประมาณ ในปีงบประมาณ 2563 ณ วันที่ 29 กรกฎาคม พ.ศ.2563

(1) รายรับจริง จำนวน 25,777,342.78 บาท ประกอบด้วย

| | | |
|---------------------------------------|-------|-------------------|
| หมวดภาษีอากร | จำนวน | 15,782.00 บาท |
| หมวดค่าธรรมเนียม ค่าปรับ และใบอนุญาต | จำนวน | 21,911.00 บาท |
| หมวดรายได้จากทรัพย์สิน | จำนวน | 115,770.25 บาท |
| หมวดรายได้จากสาธารณูปโภคและการพาณิชย์ | จำนวน | 0.00 บาท |
| หมวดรายได้เบ็ดเตล็ด | จำนวน | 2,930.00 บาท |
| หมวดรายได้จากทุน | จำนวน | 0.00 บาท |
| หมวดภาษีจัดสรร | จำนวน | 11,890,478.53 บาท |
| หมวดเงินอุดหนุนทั่วไป | จำนวน | 13,730,471.00 บาท |

(2) เงินอุดหนุนที่รัฐบาลให้โดยระบุวัตถุประสงค์ จำนวน 17,559.00 บาท

(3) รายจ่ายจริง จำนวน 24,254,664.69 บาท ประกอบด้วย

| | | |
|---------------|-------|------------------|
| งบกลาง | จำนวน | 7,249,352.40 บาท |
| งบบุคลากร | จำนวน | 7,858,014.11 บาท |
| งบดำเนินงาน | จำนวน | 4,263,481.59 บาท |
| งบลงทุน | จำนวน | 3,739,981.00 บาท |
| งบรายจ่ายอื่น | จำนวน | 0.00 บาท |
| งบเงินอุดหนุน | จำนวน | 1,143,835.59 บาท |

(4) รายจ่ายที่จ่ายจากเงินอุดหนุนที่รัฐบาลให้โดยระบุวัตถุประสงค์ จำนวน 17,559.00 บาท

(5) รายจ่ายที่จ่ายจากเงินสะสม จำนวน 3,815,480.00 บาท

(6) รายจ่ายที่จ่ายจากเงินทุนสำรองเงินสะสม จำนวน 0.00 บาท

(7) รายจ่ายที่จ่ายจากเงินกู้ จำนวน 0.00 บาท

ส่วนที่ ๒

ยุทธศาสตร์องค์กรปกครองส่วนท้องถิ่น

๑. ความสัมพันธ์ระหว่างแผนพัฒนาระดับมหภาค

๑.๑ แผนยุทธศาสตร์ชาติ ๒๐ ปี

โดยที่รัฐธรรมนูญแห่งราชอาณาจักรไทย มาตรา ๖๕ กำหนดให้รัฐพึงจัดให้มียุทธศาสตร์ชาติ เป็นเป้าหมายการพัฒนาประเทศอย่างยั่งยืน ตามหลักธรรมาภิบาลเพื่อใช้เป็นกรอบในการจัดทำแผนต่างๆ ให้ สอดคล้องและบูรณาการกันเพื่อให้เกิดเป็นพลังผลักดันร่วมกันไปสู่เป้าหมายดังกล่าว โดยให้เป็นไปตามที่ กำหนดในกฎหมายว่าด้วยการจัดทำยุทธศาสตร์ชาติ และต่อมาได้มีการตราพระราชบัญญัติการจัดทำ ยุทธศาสตร์ชาติ พ.ศ. ๒๕๖๐ มีผลบังคับใช้เมื่อวันที่ ๑ สิงหาคม ๒๕๖๐ โดยกำหนดให้มีการแต่งตั้ง คณะกรรมการยุทธศาสตร์ชาติ เพื่อรับผิดชอบในการจัดทำร่างยุทธศาสตร์ชาติ กำหนดวิธีการการมีส่วนร่วม ของประชาชนในการจัดทำร่างยุทธศาสตร์ชาติ ในการติดตาม การตรวจสอบ และการประเมินผล รวมทั้ง กำหนดมาตรการส่งเสริมและสนับสนุนให้ประชาชนทุกภาคส่วนดำเนินการให้สอดคล้องกับยุทธศาสตร์ชาติ

เพื่อให้เป็นไปตามที่กำหนดในพระราชบัญญัติการจัดทำ ยุทธศาสตร์ชาติ พ.ศ. ๒๕๖๐ คณะกรรมการยุทธศาสตร์ชาติได้แต่งตั้งคณะกรรมการจัดทำยุทธศาสตร์ชาติด้านต่างๆ รวม ๖ คณะอัน ประกอบด้วย คณะกรรมการจัดทำยุทธศาสตร์ชาติด้านความมั่นคง คณะกรรมการจัดทำยุทธศาสตร์ชาติด้าน การสร้างความสามารถในการแข่งขัน คณะกรรมการจัดทำยุทธศาสตร์ชาติด้านการพัฒนาและเสริมสร้าง ศักยภาพทรัพยากรมนุษย์ คณะกรรมการจัดทำยุทธศาสตร์ชาติด้านการสร้างโอกาสและความเสมอภาคทาง สังคม คณะกรรมการจัดทำยุทธศาสตร์ชาติด้านการสร้างการเติบโตบนคุณภาพชีวิตที่เป็นมิตรต่อสิ่งแวดล้อม และคณะกรรมการจัดทำยุทธศาสตร์ชาติด้านการปรับสมดุลและพัฒนาระบบการบริหารจัดการภาครัฐ เพื่อ รับผิดชอบในการดำเนินการจัดทำร่างยุทธศาสตร์ชาติให้เป็นไปตามหลักเกณฑ์ วิธีการ และเงื่อนไขที่กำหนด ตลอดจนได้จัดให้มีการรับฟังความคิดเห็นของประชาชนและหน่วยงานของรัฐที่เกี่ยวข้องอย่างกว้างขวางเพื่อ ประกอบการพิจารณาจัดทำร่างยุทธศาสตร์ชาติตามที่กฎหมายกำหนดแล้ว

ยุทธศาสตร์ชาติ ๒๐ ปี (พ.ศ. ๒๕๖๑-๒๕๘๐) เป็นยุทธศาสตร์ชาติฉบับแรกของประเทศไทย ตามรัฐธรรมนูญแห่งราชอาณาจักรไทย ซึ่งจะต้องนำไปสู่การปฏิบัติเพื่อให้ประเทศไทยบรรลุวิสัยทัศน์ “ประเทศไทยมีความมั่นคง มั่งคั่ง ยั่งยืน เป็นประเทศพัฒนาแล้ว ด้วยการพัฒนาตามหลักปรัชญาของเศรษฐกิจพอเพียง” ภายในช่วงเวลาดังกล่าว เพื่อความสุขของคนไทยทุกคน

สถานการณ์...

แผนพัฒนาท้องถิ่น (พ.ศ. ๒๕๖๖ - ๒๕๗๐)

ขององค์การบริหารส่วนตำบลหนองปากอ อำเภอดอยหลวง จังหวัดเชียงราย

สถานการณ์ แนวโน้ม วิสัยทัศน์ และเป้าหมายในการพัฒนาประเทศ

๑.๑.๑ บทนำ

การพัฒนาประเทศไทยนับตั้งแต่แผนพัฒนาเศรษฐกิจและสังคมแห่งชาติ ฉบับที่ ๑ เป็นต้นมาได้ส่งผลให้ประเทศไทยมีการพัฒนาในทุกมิติ ทั้งในด้านเศรษฐกิจที่ประเทศไทยได้รับการยกระดับเป็นประเทศในกลุ่มบนของกลุ่มประเทศระดับรายได้ปานกลาง ในด้านสังคมที่มีการพัฒนาคุณภาพชีวิตของประชาชนส่งผลให้ประเทศไทยหลุดพ้นจากการเป็นประเทศยากจน และในด้านสิ่งแวดล้อมที่ประเทศไทยมีข้อได้เปรียบในความหลากหลายเชิงนิเวศ อย่างไรก็ตาม ประเทศไทยยังมีความท้าทายต่อการพัฒนาที่สำคัญ อาทิ อัตราการขยายตัวทางเศรษฐกิจในปี ๒๕๖๐ ที่ร้อยละ ๓.๙ ถือว่าอยู่ในระดับต่ำกว่าศักยภาพ เมื่อเทียบกับร้อยละ ๖.๐ ต่อปีในช่วงเวลาเกือบ ๖ ทศวรรษที่ผ่านมา โดยมีสาเหตุหลักจากการชะลอตัวของการลงทุนภายในประเทศและสถานการณ์เศรษฐกิจโลกที่ยังไม่ฟื้นตัวได้เต็มที่ โครงสร้างเศรษฐกิจไทยที่ยังไม่สามารถขับเคลื่อนด้วยนวัตกรรมได้อย่างเต็มประสิทธิภาพภาคบริการและภาคเกษตรมีผลิตภาพการผลิตในระดับต่ำ ขาดการนำเทคโนโลยีเข้ามาเพิ่มประสิทธิภาพในการผลิต ประกอบกับแรงงานไทยยังมีปัญหาเรื่องคุณภาพและสมรรถนะที่ไม่สอดคล้องกับความต้องการในการขับเคลื่อนการพัฒนาของประเทศ

นอกจากนั้น ศักยภาพและคุณภาพของประชากรไทยทุกช่วงวัยยังคงเป็นปัจจัยท้าทายสำคัญต่อการพัฒนาประเทศ แม้ว่าการเข้าถึงระบบบริการสาธารณสุข การศึกษา บริการสาธารณสุข โครงสร้างพื้นฐานต่างๆ และการคุ้มครองทางสังคมอื่น ๆ ของคนไทยมีความครอบคลุมเพิ่มมากขึ้น แต่ยังคงมีปัญหาเรื่องคุณภาพการให้บริการที่มีมาตรฐานแตกต่างกันระหว่างพื้นที่ ซึ่งเป็นหนึ่งในสาเหตุหลักที่ทำให้ประเทศไทยยังคงมีปัญหาความเหลื่อมล้ำในหลายมิติ ขณะที่ปัญหาด้านความยากจนยังคงเป็นประเด็นท้าทายในการยกระดับการพัฒนาประเทศให้ประชาชนมีรายได้สูงขึ้นและแก้ปัญหาความเหลื่อมล้ำอย่างยั่งยืน ขณะเดียวกันการวางกลยุทธ์ระยะยาวในการฟื้นฟู การใช้ และการรักษาทรัพยากรอย่างบูรณาการเพื่อการพัฒนาประเทศที่ผ่านมาซึ่งขาดความชัดเจน ส่งผลให้ทรัพยากรธรรมชาติและสิ่งแวดล้อมของประเทศยังมีปัญหาการใช้อย่างสิ้นเปลืองและเสื่อมโทรมลงอย่างรวดเร็ว

ทั้งนี้ ปัญหาดังกล่าวข้างต้นมีสาเหตุส่วนหนึ่งมาจากประสิทธิภาพการบริหารจัดการภาครัฐ การพัฒนาประเทศขาดความต่อเนื่องและความยืดหยุ่นในการตอบสนองต่อความต้องการและปัญหาของประชาชน ขณะที่ความมั่นคงภายในประเทศยังมีหลายประเด็นที่ต้องเสริมสร้างให้เกิดความเข้มแข็ง ลดความขัดแย้งทางความคิดและอุดมการณ์ที่มีรากฐานมาจากความเหลื่อมล้ำ ความไม่เสมอภาค การขาดความเชื่อมั่นในกระบวนการยุติธรรม และปัญหาการขาดเสถียรภาพทางการเมืองตลอดจนส่งเสริมคนในชาติให้ยึดมั่นสถาบันหลักเป็นศูนย์รวมจิตใจให้เกิดความรักและความสามัคคี

ในขณะเดียวกัน การเปลี่ยนแปลงโครงสร้างประชากรที่มีสัดส่วนประชากรวัยแรงงานและวัยเด็กที่ลดลงและประชากรสูงอายุที่เพิ่มขึ้นอย่างต่อเนื่อง จะเป็นปัจจัยเสี่ยงสำคัญที่จะทำให้การพัฒนาประเทศในมิติต่าง ๆ มีความท้าทายมากขึ้น ทั้งในส่วนของเสถียรภาพทางการเงินการคลังของประเทศในการจัดสวัสดิการเพื่อดูแลผู้สูงอายุที่เพิ่มสูงขึ้น การลงทุนและการออม การเจริญเติบโตทางเศรษฐกิจของประเทศ ความมั่นคงทางสังคม การบริหารจัดการทรัพยากรธรรมชาติอย่างยั่งยืนซึ่งจะเป็นประเด็นท้าทายต่อการขับเคลื่อนประเทศไปสู่การเป็นประเทศพัฒนาแล้ว

๑.๑.๒ ปัจจัย...

แผนพัฒนาท้องถิ่น (พ.ศ. ๒๕๖๖ – ๒๕๗๐)
ขององค์การบริหารส่วนตำบลหนองปากอ อำเภอดอยหลวง จังหวัดเชียงราย

๑.๑.๒ ปัจจัยและแนวโน้มที่คาดว่าจะส่งผลกระทบต่อการพัฒนาประเทศ

แม้ว่าประเทศไทยจะมีตำแหน่งที่ตั้งที่สามารถเป็นศูนย์กลางในการเชื่อมโยงในภูมิภาคและเป็นประตูสู่เอเชีย แต่การที่มีอาณาเขตติดกับประเทศเพื่อนบ้านหลายประเทศ ทำให้ปัญหาด้านเขตแดนกับประเทศเพื่อนบ้านยังคงเป็นความท้าทายด้านความมั่นคงในอนาคต นอกจากนี้ ประเทศไทยยังคงต้องให้ความสำคัญกับปัญหาด้านความมั่นคงอื่น ๆ ที่มีความซับซ้อน ละเอียดอ่อน และมีความเชื่อมโยงกันหลายมิติ ที่อาจเป็นประเด็นท้าทายต่อการสร้างบรรยากาศความไว้วางใจระหว่างรัฐกับประชาชนและระหว่างประชาชนกับประชาชน ซึ่งรวมถึงการสร้างความสัมพันธ์ของคนในชาติที่จะนำไปสู่การแก้ปัญหาความขัดแย้งระหว่างกลุ่มประชากรไทยที่มีแนวคิดและความเชื่อที่แตกต่างกันอย่างยั่งยืน นอกจากนี้ การขยายอิทธิพลและการเพิ่มบทบาทของประเศมหาอำนาจ ที่อาจก่อให้เกิดการเปลี่ยนแปลงไปสู่ระบบหลายขั้วอำนาจ หรือเกิดการย้ายขั้วอำนาจทางเศรษฐกิจ ซึ่งอาจส่งผลกระทบต่อเสถียรภาพทางเศรษฐกิจของประเทศในอนาคต ขณะที่องค์กรที่ไม่ใช่รัฐ อาทิ องค์กรระหว่างประเทศ และบริษัทข้ามชาติ จะมีบทบาทมากขึ้นในการกำหนดกฎ ระเบียบ ทิศทางความสัมพันธ์และมาตรฐานสากลต่างๆ ทั้งในด้านความมั่นคง และเศรษฐกิจ รวมทั้งการรวมกลุ่มเศรษฐกิจและการเปิดเสรีในภูมิภาคที่นำไปสู่ความเชื่อมโยงในทุกกระบวน อาจก่อให้เกิดความเสี่ยงด้านอาชญากรรมข้ามชาติและเศรษฐกิจนอกระบบ รวมทั้งปัญหายาเสพติด การค้ามนุษย์ และการลักลอบเข้าเมือง

ในทางกลับกัน ความเปลี่ยนแปลงจากโลกาภิวัตน์และความก้าวหน้าทางวิทยาศาสตร์และเทคโนโลยีที่ได้รับการพัฒนาอย่างก้าวกระโดดจะก่อให้เกิดนวัตกรรมอย่างพลิกผัน อาทิ เทคโนโลยีปัญญาประดิษฐ์ อินเทอร์เน็ตในทุกสิ่ง การวิเคราะห์ข้อมูลขนาดใหญ่ หุ่นยนต์และโดรน เทคโนโลยีพันธุกรรมสมัยใหม่ และเทคโนโลยีทางการเงิน ซึ่งตัวอย่างแนวโน้มการพัฒนาเทคโนโลยีอย่างก้าวกระโดดเหล่านี้ คาดว่า จะเป็นปัจจัยสนับสนุนหลักที่ช่วยทำให้เศรษฐกิจโลกและเศรษฐกิจไทยมีแนวโน้มที่จะกลับมาขยายตัวได้เข้มแข็งขึ้น แนวโน้มสำคัญที่จำเป็นต้องมีการติดตามอย่างใกล้ชิด อาทิ การรวมกลุ่มทางการค้าและการลงทุนที่จะมีความหลากหลายเพิ่มมากขึ้น การแข่งขันที่คาดว่าจะรุนแรงขึ้นในการเพิ่มผลิตภาพและสร้างความหลากหลายของสินค้าและบริการที่ตอบโจทย์รูปแบบชีวิตใหม่ๆ

นอกจากนั้น ประเทศไทยคาดว่าจะเข้าสู่การเป็นสังคมสูงวัยระดับสุดยอดในปี ๒๕๗๔ จะก่อให้เกิดโอกาสใหม่ๆ ในการตอบสนองความต้องการของกลุ่มผู้บริโภครุ่นสูงวัยที่มีสัดส่วนเพิ่มขึ้นอย่างต่อเนื่อง รวมทั้งการคาดการณ์ว่าครอบครัวไทยจะมีขนาดเล็กลงและมีรูปแบบที่หลากหลายมากขึ้นประชากรในประเทศไทยจะมีช่วงอายุที่แตกต่างกันและจะมีกลุ่มคนช่วงอายุใหม่ๆ เพิ่มขึ้น ซึ่งจะส่งผลกระทบต่อทัศนคติและพฤติกรรมที่แตกต่างกัน ดังนั้น การเตรียมความพร้อมของประชากรให้มีคุณภาพและการนำเทคโนโลยีที่เหมาะสมมาใช้ในการผลิตและการบริการของประเทศจะเป็นความท้าทายสำคัญในระยะต่อไป

ในขณะเดียวกัน โครงสร้างประชากรที่เข้าสู่สังคมสูงวัย อาจทำให้เกิดความต้องการแรงงานต่างชาติเพิ่มมากขึ้นเพื่อทดแทนจำนวนแรงงานไทยที่ลดลง ซึ่งปัจจัยด้านการเปิดเสรีในภูมิภาคและความก้าวหน้าของการพัฒนาระบบคมนาคมขนส่งในภูมิภาคจะทำให้การเคลื่อนย้ายแรงงานและการย้ายถิ่นมีความสะดวกมากขึ้น และเป็นปัจจัยสำคัญที่จะทำให้เกิดการเคลื่อนย้ายประชากรเข้าออกประเทศเพิ่มมากขึ้น โดยเฉพาะในกลุ่มประชากรที่มีศักยภาพซึ่งมีแนวโน้มในการเคลื่อนย้ายไปเรียนหรือทำงานในทั่วทุกมุมโลกสูงขึ้น ทั้งนี้ การย้ายถิ่นส่วนใหญ่มีวัตถุประสงค์เพื่อแสวงหาโอกาสทางเศรษฐกิจที่ดีขึ้น จึงอาจจะเป็นไปได้ที่

ประเทศไทย...

ประเทศไทยจะยังคงเป็นประเทศผู้รับของประชากรจากประเทศเพื่อนบ้านขณะที่ประชากรไทยโดยเฉพาะแรงงานทักษะอาจมีแรงจูงใจในการย้ายถิ่นไปยังประเทศที่มีระดับการพัฒนาที่ดีกว่า อาจทำให้การแย่งชิงแรงงานมีความรุนแรงมากขึ้น ซึ่งจะยิ่งทำให้เกิดความเสี่ยงต่อการเจริญเติบโตทางเศรษฐกิจและการเปลี่ยนแปลงของบริบทสังคมไทย

นอกจากนี้ ผลกระทบจากการเปลี่ยนแปลงสภาพภูมิอากาศคาดว่าจะมีความรุนแรงมากขึ้นทั้งในเชิงความผันผวน ความถี่ และขอบเขตที่กว้างขวางมากขึ้น ซึ่งจะสร้างความเสียหายต่อชีวิตและทรัพย์สิน ระบบโครงสร้างพื้นฐานที่จำเป็น ตลอดจนระบบผลิตทางการเกษตรที่สัมพันธ์ต่อเนื่องกับความมั่นคงด้านอาหารและน้ำ ขณะที่ระบบนิเวศต่างๆ มีแนวโน้มเสื่อมโทรมลง และมีความเป็นไปได้ค่อนข้างสูงในการสูญเสียความสามารถในการรองรับความต้องการของมนุษย์ได้อย่างมีประสิทธิภาพอย่างไรก็ดี ระดับความรุนแรงของผลกระทบอันเกิดจากการเปลี่ยนแปลงสภาพภูมิอากาศโลกและความเสื่อมโทรมของระบบนิเวศต่าง ๆ ดังกล่าวที่แต่ละประเทศจะต้องเผชิญจะมีความแตกต่างกัน ทำให้การเป็นสังคมสีเขียวการรักษาและบริหารจัดการทรัพยากรธรรมชาติและสิ่งแวดล้อมอย่างบูรณาการจะได้รับความสำคัญและความสนใจจากนานาประเทศ รวมทั้งประเทศไทยเพิ่มมากขึ้น พลังงานทดแทนและพลังงานทางเลือกรวมถึงการสร้างสมดุลความมั่นคงด้านพลังงานและอาหารมีแนวโน้มที่จะมีความสำคัญเพิ่มมากขึ้นกฎระเบียบและข้อตกลงด้านสิ่งแวดล้อมจะมีความเข้มข้นและเข้มงวดขึ้น โดยกรอบการพัฒนาตามข้อตกลงระหว่างประเทศต่างๆ ที่สำคัญ เช่น เป้าหมายการพัฒนาที่ยั่งยืน และบันทึกความตกลงปารีสจะได้รับการนำไปปฏิบัติอย่างจริงจังมากยิ่งขึ้น

แนวโน้มเหล่านี้จะก่อให้เกิดความท้าทายต่อการพัฒนาประเทศในหลายมิติ ทั้งในส่วนของการทำงานและอาชีพ สาขการผลิตและบริการใหม่ๆ ความมั่นคงของประเทศอันเกิดจากภัยคุกคามและความเสี่ยงด้านอื่นๆ ที่ซับซ้อนขึ้น อาชญากรรมไซเบอร์ รูปแบบการก่อสงครามที่ใช้เทคโนโลยี เป็นเครื่องมือ การเคลื่อนย้ายอย่างเสรีและรวดเร็วของผู้คน เงินทุน ข้อมูลข่าวสาร องค์ความรู้ เทคโนโลยีและสินค้าและบริการ การปรับตัวต่อการเปลี่ยนแปลงสภาพภูมิอากาศที่รวดเร็วและคาดการณ์ได้ยากการเกิดขึ้นของโรคระบาด และโรคอุบัติใหม่ที่จะส่งผลให้การเฝ้าระวังด้านการสาธารณสุขในประเทศมีความสำคัญมากขึ้น อาจนำไปสู่ปัญหาความเหลื่อมล้ำที่ทวีความรุนแรงมากขึ้นได้ หากไม่มีมาตรการที่มีประสิทธิภาพในการป้องกันและรองรับผลกระทบต่างๆ ที่คาดว่าจะเกิดขึ้น ซึ่งรวมถึงการเตรียมความพร้อมเพื่อรองรับการเปลี่ยนแปลงทางเทคโนโลยีและนวัตกรรมแบบพลิกผันที่จะเกิดขึ้นอย่างรวดเร็วโดยเฉพาะอย่างยิ่งหากการเข้าถึงเทคโนโลยีโครงสร้างพื้นฐาน และองค์ความรู้สมัยใหม่มีระดับความแตกต่างกันระหว่างกลุ่มประชากรต่างๆ โดยการเปลี่ยนแปลงทางเทคโนโลยีและนวัตกรรมดังกล่าวจะส่งผลต่อทั้งการทำงานและอาชีพที่จะมีรูปแบบและลักษณะงานที่เปลี่ยนไป มีความต้องการแรงงานที่มีสมรรถนะสูงเพิ่มมากขึ้น หลายอาชีพอาจหายไปจากตลาดงานในปัจจุบันและบางอาชีพจะถูกทดแทนด้วยระบบอัตโนมัติโดยเฉพาะอาชีพที่ต้องการทักษะระดับต่ำ ก่อให้เกิดความเสี่ยงต่อความมั่นคงและคุณภาพชีวิตของประชาชนที่ปรับตัวไม่ทันหรือขาดความรู้และทักษะที่ทันกับยุคสมัยที่เปลี่ยนแปลงไปกระแสโลกาภิวัตน์ที่จะทำให้เกิดการพัฒนาขยายความเป็นเมือง วิถีชีวิตที่เปลี่ยนไปอย่างรวดเร็ว รวมทั้งการเปลี่ยนแปลงทางสภาพภูมิอากาศที่อาจจะมีผลกระทบรุนแรงมากยิ่งขึ้น ซึ่งปัจจัยทั้งหมดดังกล่าวจะส่งผลให้ปัญหาความยากจนและความเหลื่อมล้ำของประเทศมีความซับซ้อนมากยิ่งขึ้น

จากปัจจัย...

แผนพัฒนาท้องถิ่น (พ.ศ. ๒๕๖๖ – ๒๕๗๐)
ขององค์การบริหารส่วนตำบลหนองปากอ อำเภอดอยหลวง จังหวัดเชียงราย

จากปัจจัยและแนวโน้มที่คาดว่าจะส่งผลต่อการขับเคลื่อนการพัฒนาประเทศในมิติต่างๆ ข้างต้น เห็นได้ว่าบริบทและสภาพแวดล้อมทั้งภายในและภายนอกประเทศมีแนวโน้มที่จะเปลี่ยนแปลงอย่างรวดเร็ว มีพลวัตสูง และมีความซับซ้อนหลากหลายมิติ ซึ่งจะส่งผลกระทบต่ออนาคตการพัฒนาประเทศอย่างมาก ดังนั้น การพัฒนาประเทศจึงจำเป็นต้องมียุทธศาสตร์การพัฒนาที่ครอบคลุมทุกมิติและทุกด้านการพัฒนาที่เกี่ยวข้อง มีความร่วมมือในลักษณะประชารัฐจากภาคส่วนต่างๆ ในรูปแบบของหุ้นส่วนการพัฒนาที่เป็นการดำเนินงานอย่างบูรณาการ เนื่องจากทุกมิติการพัฒนามีความเกี่ยวข้องซึ่งกันและกัน โดยประเทศไทยจำเป็นต้องมีทรัพยากรมนุษย์ที่มีคุณภาพ มีความรู้ สมรรถนะ และทักษะที่สอดคล้องกับการเปลี่ยนแปลงต่างๆ สามารถรู้เท่าทันและปรับตัวให้สามารถดำเนินชีวิตได้อย่างมีความสุข มีอาชีพที่มั่นคง สร้างรายได้ ท่ามกลางความเปลี่ยนแปลงกฎเกณฑ์และกติกาใหม่ๆ และมาตรฐานที่สูงขึ้น โดยเฉพาะในโลกที่มีการเปลี่ยนแปลงอย่างรวดเร็วซึ่งจำเป็นต้องมีการพัฒนาระบบและปัจจัยส่งเสริมต่าง ๆ ที่เกี่ยวข้องไปพร้อมกัน ทั้งในส่วนของระบบการเรียนการสอน และการพัฒนาทักษะฝีมือที่สอดคล้องกันกับการพัฒนาของคนในแต่ละช่วงวัย ระบบบริการสาธารณะ โครงสร้างพื้นฐาน รวมทั้งการให้ความสำคัญกับการส่งเสริมเทคโนโลยีและนวัตกรรม เพื่อให้ประเทศไทยสามารถยกระดับเป็นเจ้าของเทคโนโลยีและนวัตกรรมก้าวทันโลก จากการต่อยอดการพัฒนาบนพื้นฐานนโยบายไทยแลนด์ ๔.๐ ส่งผลให้เกิดการสร้างห่วงโซ่มูลค่าทางเศรษฐกิจในทั้งภาคอุตสาหกรรม ภาคเกษตร และภาคบริการ กระจายผลประโยชน์จากการพัฒนา ลดปัญหาความเหลื่อมล้ำ และนำไปสู่การเสริมสร้างคุณภาพชีวิตของประชาชนทุกภาคส่วน

นอกจากนี้ ประเทศไทยต้องให้ความสำคัญกับการสร้างสมดุลความมั่นคงด้านพลังงานและอาหาร การรักษาไว้ซึ่งความหลากหลายเชิงนิเวศ การส่งเสริมการดำเนินชีวิตและธุรกิจ และการพัฒนาและขยายความเป็นเมืองที่เติบโตอย่างต่อเนื่องที่เป็นมิตรต่อสิ่งแวดล้อม พร้อมกับการมีข้อกำหนดของรูปแบบและกฎเกณฑ์ที่เกี่ยวข้องกับลักษณะการใช้พื้นที่ที่ชัดเจน ขณะที่การพัฒนาโครงสร้างพื้นฐานและระบบโลจิสติกส์ กฎหมาย ระบบภาษีต้องมีกลยุทธ์การพัฒนาที่สามารถอำนวยความสะดวกและส่งเสริมให้ประเทศมีศักยภาพการแข่งขันที่สูงขึ้น และสามารถชี้จุดแข็งในเรื่องตำแหน่งที่ตั้งทางภูมิศาสตร์ของประเทศให้เกิดประโยชน์ต่อการพัฒนาประเทศมากขึ้น รวมทั้งให้ความสำคัญของการรวมกลุ่มความร่วมมือกับนานาประเทศในระดับภูมิภาคและระดับโลก เพื่อกระชับและสร้างสัมพันธ์ไมตรี เสริมสร้างความสัมพันธ์ทางการทูต ซึ่งจะก่อให้เกิดการสร้างพลังทางเศรษฐกิจและรักษาความมั่นคงของประเทศ โดยจำเป็นต้องสร้างความพร้อมในการที่จะยกระดับมาตรฐานและมีการปฏิบัติให้เป็นไปตามระเบียบกติกาสากลในด้านต่างๆ ขณะเดียวกันประเทศไทยจำเป็นต้องเร่งให้มีการปฏิรูประบบราชการและการเมืองเพื่อให้เกิดการบริหารราชการที่ดีและมีเสถียรภาพทางการเมือง มีการส่งเสริมคนในชาติให้ยึดมั่นสถาบันหลักเป็นศูนย์รวมจิตใจเพื่อให้เกิดความรักความสามัคคี และลดความขัดแย้งภายในประเทศ โดยที่นโยบายการพัฒนาต่างๆ จำเป็นต้องคำนึงถึงความสอดคล้องกับโครงสร้างและลักษณะพฤติกรรมของประชากรที่อาจจะมีความแตกต่างจากปัจจุบันมากขึ้น

ดังนั้น ภายใต้เงื่อนไขโครงสร้างประชากร โครงสร้างเศรษฐกิจ สภาพสังคม สภาพภูมิอากาศ สิ่งแวดล้อม และปัจจัยการพัฒนาต่างๆ ที่เกี่ยวข้อง ส่งผลให้ประเทศไทยจำเป็นต้องมีการวางแผนการพัฒนาที่รอบคอบและครอบคลุม อย่างไรก็ตาม หลายประเด็นพัฒนาเป็นเรื่องที่ต้องใช้ระยะเวลาในการดำเนินงานเพื่อให้เกิดการปรับตัวซึ่งจะต้องหยั่งรากลึกกลงไปถึงการเปลี่ยนแปลงในเชิงโครงสร้างการขับเคลื่อนการพัฒนาให้ประเทศเจริญก้าวหน้าไปในอนาคตจึงจำเป็นต้องกำหนดวิสัยทัศน์ในระยะยาวที่ต้องบรรลุ พร้อมทั้งแนวยุทธศาสตร์หลักใน

ด้านต่างๆ...

แผนพัฒนาท้องถิ่น (พ.ศ. ๒๕๖๖ – ๒๕๗๐)
ขององค์การบริหารส่วนตำบลหนองป่าก่อ อำเภอดอยหลวง จังหวัดเชียงราย

ด้านต่างๆ เพื่อเป็นกรอบในการขับเคลื่อนการพัฒนาอย่างบูรณาการบนพื้นฐานประชาธิปไตยระดับจุดแข็งและจุดเด่นของประเทศ และปรับปรุงแก้ไขจุดอ่อนและจุดด้อยต่าง ๆ อย่างเป็นระบบ โดยยุทธศาสตร์ชาติจะเป็นเป้าหมายใหญ่ในการขับเคลื่อนประเทศ และถ่ายทอดไปสู่แผนในระดับอื่น ๆ เพื่อนำไปสู่การปฏิบัติทั้งในระดับยุทธศาสตร์ ภารกิจและพื้นที่ ซึ่งรวมถึงพื้นที่พิเศษต่างๆ อาทิ เขตเศรษฐกิจพิเศษชายแดน เขตพัฒนาพิเศษภาคตะวันออกเพื่อให้การพัฒนาประเทศสามารถดำเนินการได้อย่างมั่นคง มั่งคั่ง และ ยั่งยืน

๑.๑.๓ วิสัยทัศน์ประเทศไทย

“ประเทศไทยมีความมั่นคง มั่งคั่ง ยั่งยืน เป็นประเทศพัฒนาแล้ว ด้วยการพัฒนาตามหลักปรัชญาของเศรษฐกิจพอเพียง” หรือเป็นคติพจน์ประจำชาติว่า **“มั่นคง มั่งคั่ง ยั่งยืน”** เพื่อสนองต่อผลประโยชน์แห่งชาติ อันได้แก่ การมีเอกราช อธิปไตย การดำรงอยู่อย่างมั่นคง และยั่งยืนของสถาบันหลักของชาติและประชาชนจากภัยคุกคามทุกรูปแบบ การอยู่ร่วมกันในชาติอย่างสันติสุขเป็นปึกแผ่น มีความมั่นคงทางสังคมท่ามกลางพหุสังคมและการมีเกียรติและศักดิ์ศรีของความเป็นมนุษย์ ความเจริญเติบโตของชาติ ความเป็นธรรมและความอยู่ดีมีสุขของประชาชน ความยั่งยืนของฐานทรัพยากรธรรมชาติสิ่งแวดล้อม ความมั่นคงทางพลังงานและอาหาร ความสามารถในการรักษาผลประโยชน์ของชาติภายใต้การเปลี่ยนแปลงของสภาวะแวดล้อมระหว่างประเทศ และการอยู่ร่วมกันอย่างสันติประสานสอดคล้องกันด้านความมั่นคงในประชาคมอาเซียนและประชาคมโลกอย่างมีเกียรติและศักดิ์ศรี

ความมั่นคง หมายถึง การมีความมั่นคงปลอดภัยจากภัยและการเปลี่ยนแปลงทั้งภายในประเทศและภายนอกประเทศในทุกระดับ ทั้งระดับประเทศ สังคม ชุมชน ครัวเรือน และปัจเจกบุคคล และมีความมั่นคงในทุกมิติ ทั้งมิติทางการทหาร เศรษฐกิจ สังคม สิ่งแวดล้อม และการเมือง เช่น ประเทศมีความมั่นคงในเอกราชและอธิปไตย มีการปกครองระบบประชาธิปไตยที่มีพระมหากษัตริย์ทรงเป็นประมุข สถาบันชาติ ศาสนา พระมหากษัตริย์มีความเข้มแข็งเป็นศูนย์กลางและเป็นที่ยึดเหนี่ยวจิตใจของประชาชน มีระบบการเมืองที่มั่นคงเป็นกลไกที่นำไปสู่การบริหารประเทศที่ต่อเนื่องและโปร่งใสตามหลักธรรมาภิบาล สังคมมีความปรองดองและความสามัคคี สามารถผนึกกำลังเพื่อพัฒนาประเทศ ชุมชนมีความเข้มแข็ง ครอบครัวมีความอบอุ่น ประชาชนมีความมั่นคงในชีวิต มีงานและรายได้ที่มั่นคงพอเพียงกับการดำรงชีวิต มีการออมสำหรับวัยเกษียณ ความมั่นคงของอาหาร พลังงาน และน้ำ มีที่อยู่อาศัย และความปลอดภัยในชีวิตทรัพย์สิน

ความมั่งคั่ง หมายถึง ประเทศไทยมีการขยายตัวของเศรษฐกิจอย่างต่อเนื่องและมีความยั่งยืนจนเข้าสู่กลุ่มประเทศรายได้สูง ความเหลื่อมล้ำของการพัฒนาลดลง ประชากรมีความอยู่ดีมีสุขได้รับผลประโยชน์จากการพัฒนาอย่างเท่าเทียมกันมากขึ้น และมีการพัฒนาอย่างทั่วถึงทุกภาคส่วน มีคุณภาพชีวิตตามมาตรฐานขององค์การสหประชาชาติ ไม่มีประชาชนที่อยู่ในภาวะความยากจน เศรษฐกิจในประเทศมีความเข้มแข็ง ขณะเดียวกันต้องมีความสามารถในการแข่งขันกับประเทศต่าง ๆ ทั้งในตลาดโลกและตลาดภายในประเทศ เพื่อให้สามารถสร้างรายได้ทั้งจากภายในและภายนอกประเทศ ตลอดจนมีการสร้างฐานเศรษฐกิจและสังคมแห่งอนาคตเพื่อให้สอดคล้องกับบริบทการพัฒนาที่เปลี่ยนแปลงไป และประเทศไทยมีบทบาทที่สำคัญในเวทีโลก และมีความสัมพันธ์ทางเศรษฐกิจและการค้าอย่างแน่นแฟ้นกับประเทศในภูมิภาคเอเชีย เป็นจุดสำคัญของการเชื่อมโยงในภูมิภาค ทั้งการคมนาคมขนส่ง การผลิต การค้า การลงทุน และการทำธุรกิจ

เพื่อให้เป็น...

แผนพัฒนาท้องถิ่น (พ.ศ. ๒๕๖๖ – ๒๕๗๐)
ขององค์การบริหารส่วนตำบลหนองปากอ อำเภอดอยหลวง จังหวัดเชียงราย

เพื่อให้เป็นพลังในการพัฒนา นอกจากนี้ ยังมีความสมบูรณ์ในทุนที่จะสามารถสร้างการพัฒนาต่อเนื่อง ไปได้ ได้แก่ ทุนมนุษย์ ทุนทางปัญญา ทุนทางการเงิน ทุนที่เป็นเครื่องมือเครื่องจักร ทุนทางสังคม และทุนทรัพยากรธรรมชาติและสิ่งแวดล้อม

ความยั่งยืน หมายถึง การพัฒนาที่สามารถสร้างความเจริญ รายได้ และคุณภาพชีวิตของประชาชนให้เพิ่มขึ้นอย่างต่อเนื่อง ซึ่งเป็นการเจริญเติบโตของเศรษฐกิจที่อยู่บนหลักการ ใช้ การรักษาและการฟื้นฟูฐานทรัพยากรธรรมชาติอย่างยั่งยืน ไม่ใช่ทรัพยากรธรรมชาติจนเกินพอดี ไม่สร้างมลภาวะต่อสิ่งแวดล้อม จนเกินความสามารถในการรองรับและเยียวยาของระบบนิเวศ การผลิตและการบริโภคเป็นมิตรกับสิ่งแวดล้อม และสอดคล้องกับเป้าหมายการพัฒนาที่ยั่งยืน ทรัพยากรธรรมชาติมีความอุดมสมบูรณ์มากขึ้นและสิ่งแวดล้อมมีคุณภาพดีขึ้น คนมีความรับผิดชอบต่อสังคม มีความเอื้ออาทร เสียสละเพื่อผลประโยชน์ส่วนรวม รัฐบาลมีนโยบายที่มุ่งประโยชน์ส่วนรวมอย่างยั่งยืน และให้ความสำคัญกับการมีส่วนร่วมของประชาชน และทุกภาคส่วนในสังคมยึดถือและปฏิบัติตามหลักปรัชญาของเศรษฐกิจพอเพียงเพื่อการพัฒนาอย่างสมดุล มีเสถียรภาพและยั่งยืน

โดยมีเป้าหมายการพัฒนาประเทศ คือ **“ประเทศไทยมั่นคง ประชาชนมีความสุข เศรษฐกิจพัฒนาอย่างต่อเนื่อง สังคมเป็นธรรม ฐานทรัพยากรธรรมชาติยั่งยืน”** โดยยกระดับศักยภาพของประเทศในหลากหลายมิติ พัฒนาคนในทุกมิติและในทุกช่วงวัยให้เป็นคนดี เก่ง และมีคุณภาพ สร้างโอกาสและความเสมอภาคทางสังคม สร้างการเติบโตบนคุณภาพชีวิตที่เป็นมิตรกับสิ่งแวดล้อม และมีภาครัฐของประชาชนเพื่อประชาชนและประโยชน์ส่วนรวม โดยการประเมินผลการพัฒนาตามยุทธศาสตร์ชาติ ประกอบด้วย

- ๑) ความอยู่ดีมีสุขของคนไทยและสังคมไทย
- ๒) ชีตความสามารถในการแข่งขัน การพัฒนาเศรษฐกิจ และการกระจายรายได้
- ๓) การพัฒนาทรัพยากรมนุษย์ของประเทศ
- ๔) ความเท่าเทียมและความเสมอภาคของสังคม
- ๕) ความหลากหลายทางชีวภาพ คุณภาพสิ่งแวดล้อม และความยั่งยืนของ

ทรัพยากรธรรมชาติ

- ๖) ประสิทธิภาพการบริหารจัดการและการเข้าถึงการให้บริการของภาครัฐ

๔. ประเด็นยุทธศาสตร์ชาติ

๔.๑ ยุทธศาสตร์ชาติด้านความมั่นคง

- (๑) การรักษาความสงบภายในประเทศ
- (๒) การป้องกันและแก้ไขปัญหาที่มีผลกระทบต่อความมั่นคง
- (๓) การพัฒนาศักยภาพของประเทศให้พร้อมเผชิญภัยคุกคามที่กระทบต่อความมั่นคงของชาติ
- (๔) การบูรณาการความร่วมมือด้านความมั่นคงกับอาเซียนและนานาชาติ รวมถึงองค์กรภาครัฐและที่มีใช้ภาครัฐ

- (๕) การพัฒนากลไกการบริหารจัดการความมั่นคงแบบองค์รวม

๔.๒ ยุทธศาสตร์ชาติด้านการสร้างความสามารถในการแข่งขัน

- (๑) การเกษตรสร้างมูลค่า
- (๒) อุตสาหกรรมและบริการแห่งอนาคต

(๓) สร้างความ...

- (๓) สร้างความหลากหลายด้านการท่องเที่ยว
- (๔) โครงสร้างพื้นฐาน เชื่อมไทย เชื่อมโลก
- (๕) พัฒนาเศรษฐกิจบนพื้นฐานผู้ประกอบการยุคใหม่

๔.๓ ยุทธศาสตร์ชาติด้านการพัฒนาและเสริมสร้างศักยภาพทรัพยากรมนุษย์

- (๑) การปรับเปลี่ยนค่านิยมและวัฒนธรรม
- (๒) การพัฒนาศักยภาพคนตลอดช่วงชีวิต
- (๓) ปฏิรูปกระบวนการเรียนรู้ที่ตอบสนองต่อการเปลี่ยนแปลงในศตวรรษที่ ๒๑
- (๔) การตระหนักถึงพหุปัญญาของมนุษย์ที่หลากหลาย
- (๕) การเสริมสร้างให้คนไทยมีสุขภาวะที่ดี
- (๖) การสร้างสภาพแวดล้อมที่เอื้อต่อการพัฒนาและเสริมสร้างศักยภาพทรัพยากรมนุษย์
- (๗) การเสริมสร้างศักยภาพการกีฬาในการสร้างคุณค่าทางสังคมและพัฒนาประเทศ

๔.๔ ยุทธศาสตร์ชาติด้านการสร้างโอกาสและความเสมอภาคทางสังคม

- (๑) การลดความเหลื่อมล้ำ สร้างความเป็นธรรมในทุกมิติ
- (๒) การกระจายศูนย์กลางความเจริญทางเศรษฐกิจ สังคม และเทคโนโลยี
- (๓) การเสริมสร้างพลังทางสังคม
- (๔) การเพิ่มขีดความสามารถของชุมชนท้องถิ่นในการพัฒนา การพึ่งตนเองและการ

จัดการตนเอง

๔.๕ ยุทธศาสตร์ชาติด้านการสร้างการเติบโตบนคุณภาพชีวิตที่เป็นมิตรกับสิ่งแวดล้อม

- (๑) สร้างการเติบโตอย่างยั่งยืนบนสังคมเศรษฐกิจสีเขียว
- (๒) สร้างการเติบโตอย่างยั่งยืนบนสังคมเศรษฐกิจภาคทะเล
- (๓) สร้างการเติบโตอย่างยั่งยืนบนสังคมที่เป็นมิตรต่อสภาพภูมิอากาศ
- (๔) พัฒนาพื้นที่เมือง ชนบท เกษตรกรรมและอุตสาหกรรมเชิงนิเวศ มุ่งเน้นความเป็นเมือง

ที่เติบโตอย่างต่อเนื่อง

- (๕) พัฒนาความมั่นคงน้ำ พลังงาน และเกษตรที่เป็นมิตรต่อสิ่งแวดล้อม
- (๖) ยกระดับกระบวนการตัดสินใจเพื่อกำหนดอนาคตประเทศ

๔.๖ ยุทธศาสตร์ชาติด้านการปรับสมดุลและพัฒนาระบบการบริหารจัดการภาครัฐ

(๑) ภาครัฐที่ยึดประชาชนเป็นศูนย์กลาง ตอบสนองความต้องการ และให้บริการอย่าง สะดวกรวดเร็ว โปร่งใส

(๒) ภาครัฐบริหารงานแบบบูรณาการโดยมียุทธศาสตร์ชาติเป็นเป้าหมายและเชื่อมโยงการพัฒนาในทุกระดับ ทุกประเด็น ทุกภารกิจ และทุกพื้นที่

(๓) ภาครัฐมีขนาดเล็กกระทัดรัด เหมาะสมกับภารกิจ ส่งเสริมให้ประชาชนและทุกภาคส่วนมีส่วนร่วมในการพัฒนาประเทศ

(๔) ภาครัฐมีความทันสมัย

(๕) บุคลากรภาครัฐเป็นคนดีและเก่ง ยึดหลักคุณธรรม จริยธรรม มีจิตสำนึก มีความสามารถสูง มุ่งมั่น และเป็นมืออาชีพ

(๖) ภาครัฐ...

แผนพัฒนาท้องถิ่น (พ.ศ. ๒๕๖๖ – ๒๕๗๐)

ขององค์การบริหารส่วนตำบลหนองปากอ อำเภอดอยหลวง จังหวัดเชียงราย

- (๖) ภาครัฐมีความโปร่งใส ปลอดภัยและประพฤตินิยมชอบ
- (๗) กฎหมายมีความสอดคล้องเหมาะสมกับบริบทต่าง ๆ และมีเท่าที่จำเป็น
- (๘) กระบวนการยุติธรรมเคารพสิทธิมนุษยชนและปฏิบัติต่อประชาชนโดยเสมอภาค

๑.๒ แผนพัฒนาเศรษฐกิจและสังคมแห่งชาติ ฉบับที่ ๑๒ (พ.ศ. ๒๕๖๐-๒๕๖๔)

จากสถานะของประเทศและบริบทการเปลี่ยนแปลงต่างๆ ที่ประเทศกำลังประสบอยู่ ทำให้การกำหนดวิสัยทัศน์แผนพัฒนาฯ ฉบับที่ ๑๒ ยังคงมีความต่อเนื่องจากวิสัยทัศน์แผนพัฒนาฯ ฉบับที่ ๑๑ และกรอบหลักการของการวางแผนที่น้อมนำและประยุกต์ใช้หลักปรัชญาของเศรษฐกิจพอเพียง ยึดคนเป็นศูนย์กลางของการพัฒนาอย่างมีส่วนร่วม การพัฒนาที่ยึดหลักสมดุล ยั่งยืน โดยวิสัยทัศน์ของการพัฒนาในแผนพัฒนาฯ ฉบับที่ ๑๒ ต้องให้ความสำคัญกับการกำหนดทิศทางพัฒนาที่มุ่งสู่การเปลี่ยนผ่านประเทศไทยจากประเทศที่มีรายได้ปานกลางไปสู่ประเทศที่มีรายได้สูง มีความมั่นคง และยั่งยืน สังคมอยู่ร่วมกันอย่างมีความสุข และนำไปสู่การบรรลุวิสัยทัศน์ระยะยาว “มั่นคง มั่งคั่ง ยั่งยืน” ของประเทศ

๑.๒.๑ กรอบยุทธศาสตร์แผนพัฒนาเศรษฐกิจและสังคมแห่งชาติ ฉบับที่ ๑๒ ประกอบด้วย ๑๐ ยุทธศาสตร์หลัก ดังนี้

๑. ยุทธศาสตร์การเสริมสร้างและพัฒนาศักยภาพทุนมนุษย์
๒. ยุทธศาสตร์การสร้างความเป็นธรรมลดความเหลื่อมล้ำในสังคม
๓. ยุทธศาสตร์การสร้างความเข้มแข็งทางเศรษฐกิจและแข่งขันได้อย่างยั่งยืน
๔. ยุทธศาสตร์ด้านการเติบโตที่เป็นมิตรกับสิ่งแวดล้อมเพื่อการพัฒนาอย่างยั่งยืน
๕. ยุทธศาสตร์ด้านความมั่นคง
๖. ยุทธศาสตร์ด้านการเพิ่มประสิทธิภาพและธรรมาภิบาลในภาครัฐ
๗. ยุทธศาสตร์ด้านการพัฒนาโครงสร้างพื้นฐานและระบบโลจิสติกส์
๘. ยุทธศาสตร์ด้านวิทยาศาสตร์ เทคโนโลยี การวิจัย และนวัตกรรม
๙. ยุทธศาสตร์การพัฒนาภาคเมือง และพื้นที่เศรษฐกิจ
๑๐. ยุทธศาสตร์ด้านการต่างประเทศ ประเทศเพื่อนบ้าน และภูมิภาค

๑.๒.๒ ยุทธศาสตร์การพัฒนาประเทศ

ยุทธศาสตร์ในแผนพัฒนาฯ ฉบับที่ ๑๒ มีทั้งหมด ๑๐ ยุทธศาสตร์ โดยมี ๖ ยุทธศาสตร์ตามกรอบยุทธศาสตร์ชาติ ๒๐ ปี และอีก ๔ ยุทธศาสตร์ที่เป็นปัจจัยสนับสนุน ดังนี้

๑) ยุทธศาสตร์การเสริมสร้างและพัฒนาศักยภาพทุนมนุษย์ ทุนมนุษย์ของประเทศไทยยังมีปัญหาในด้านคุณภาพคนในแต่ละช่วงวัย โดยผลลัพธ์ทางการศึกษาของเด็กวัยเรียนค่อนข้างต่ำ การพัฒนาความรู้และทักษะของแรงงานไม่ตรงกับตลาดงาน ในขณะที่คนไทยจำนวนไม่น้อยยังไม่สามารถคัดกรองและเลือกรับวัฒนธรรมได้อย่างเหมาะสม ซึ่งส่งผลกระทบต่อวิกฤตค่าจ้าง ทักษะคน และพฤติกรรมในการดำเนินชีวิต

การพัฒนา...

แผนพัฒนาท้องถิ่น (พ.ศ. ๒๕๖๖ - ๒๕๗๐)
ขององค์การบริหารส่วนตำบลหนองป่าก่อ อำเภอดอยหลวง จังหวัดเชียงราย

การพัฒนาในระยะต่อไป จึงต้องให้ความสำคัญกับการวางรากฐานการพัฒนาคนให้มีความสมบูรณ์ เพื่อให้คนไทยมีทัศนคติ และพฤติกรรมตามบรรทัดฐานที่ดีของสังคม ได้รับการศึกษาที่มีคุณภาพสูงตามมาตรฐานสากล และสามารถเรียนรู้ด้วยตนเองอย่างต่อเนื่อง มีสุขภาวะที่ดีขึ้น คนทุกช่วงวัยมีทักษะ ความรู้ และความสามารถเพิ่มขึ้น รวมทั้งสถาบันทางสังคมมีความเข้มแข็งและมีส่วนร่วมในการพัฒนาประเทศเพิ่มขึ้น

แนวทางการพัฒนาที่สำคัญ ประกอบด้วย

(๑) ปรับเปลี่ยนค่านิยมคนไทยให้มีคุณธรรม จริยธรรม มีวินัย จิตสาธารณะ และพฤติกรรมที่พึงประสงค์ อาทิ ส่งเสริมให้มีกิจกรรมการเรียนการสอนทั้งใน และนอกห้องเรียนที่สอดแทรกคุณธรรม จริยธรรม ความมีระเบียบวินัย และจิตสาธารณะ

(๒) พัฒนาศักยภาพ คนให้มีทักษะ ความรู้ และความสามารถในการดำรงชีวิตอย่างมีคุณค่า อาทิ ส่งเสริมเด็กปฐมวัยให้มีการพัฒนา ทักษะทางสมองและทางสังคมที่เหมาะสม เด็กวัยเรียนและวัยรุ่นมีทักษะการคิดวิเคราะห์อย่างเป็นระบบ

(๓) ยกระดับคุณภาพการศึกษาและการเรียนรู้ตลอดชีวิต อาทิ ปรับระบบบริหารจัดการสถานศึกษาขนาดเล็ก ให้มีการจัดทรัพยากรร่วมกันให้มีขนาดและจำนวนที่เหมาะสม ปรับปรุงแหล่งเรียนรู้ในชุมชนให้เป็นแหล่ง เรียนรู้เชิงสร้างสรรค์และมีชีวิต

(๔) ลดปัจจัยเสี่ยงด้านสุขภาพและให้ทุกภาคส่วนคำนึงถึงผลกระทบต่อสุขภาพ อาทิ ส่งเสริมให้มีกิจกรรมทางสุขภาพและโภชนาการที่เหมาะสมกับวัยปรับปรุงมาตรการทางกฎหมายและภาชนะในการควบคุมผลิตภัณฑ์ที่ส่งผลเสียต่อสุขภาพ

(๕) เพิ่มประสิทธิภาพการบริหารจัดการระบบสุขภาพ ภาครัฐและปรับระบบการเงินการคลังด้านสุขภาพ อาทิ ปรับระบบบริหารจัดการทรัพยากรร่วมกันระหว่าง สถานพยาบาลทุกสังกัดในเขตพื้นที่สุขภาพ

(๖) พัฒนาระบบการดูแลและสร้างสภาพแวดล้อมที่เหมาะสมกับ สังคมสูงวัย อาทิ ผลักดันให้มีกฎหมายการดูแลผู้สูงอายุระยะยาว

(๗) ผลักดันให้สถาบันทางสังคมมีส่วนร่วมพัฒนาประเทศอย่างเข้มแข็ง อาทิ กำหนดมาตรการดูแลครอบครัวที่เปราะบางและส่งเสริมสถาบันการศึกษาให้เป็นแหล่งบริการความรู้ทางวิชาการที่ทุกคนเข้าถึงได้

๒) ยุทธศาสตร์การสร้างความเป็นธรรมและลดความเหลื่อมล้ำในสังคม การพัฒนาในช่วงที่ผ่านมาทำให้สังคมไทยก้าวหน้าไปหลายด้าน แต่การแก้ปัญหาความเหลื่อมล้ำและสร้างความเป็นธรรมในสังคมไทยมีความคืบหน้าช้า ทั้งเรื่องความแตกต่างของรายได้ระหว่างกลุ่มประชากร ความแตกต่างของคุณภาพการบริการภาครัฐ รวมทั้งข้อจำกัดในการเข้าถึงกระบวนการยุติธรรมและเทคโนโลยีของกลุ่มผู้ด้อยโอกาสและกลุ่มที่อยู่ในพื้นที่ห่างไกล ดังนั้น การพัฒนาในระยะต่อไป จึงจำเป็นต้องมุ่งลดปัญหาความเหลื่อมล้ำด้านรายได้ของกลุ่มคนที่มีฐานะทางเศรษฐกิจสังคมที่แตกต่างกัน แก้ไขปัญหาความยากจนเพิ่มโอกาสการเข้าถึงบริการพื้นฐานทางสังคมของภาครัฐ รวมทั้งเพิ่มศักยภาพชุมชนและเศรษฐกิจฐานรากให้มีความเข้มแข็ง เพื่อให้ชุมชนพึ่งพาตนเองและได้รับส่วนแบ่งผลประโยชน์ทางเศรษฐกิจมากขึ้น

แนวทางการ...

*แผนพัฒนาท้องถิ่น (พ.ศ. ๒๕๖๖ – ๒๕๗๐)
ขององค์การบริหารส่วนตำบลหนองปากอ อำเภอดอยหลวง จังหวัดเชียงราย*

แนวทางการพัฒนาสำคัญ ประกอบด้วย

(๑) การเพิ่มโอกาสให้กับกลุ่มเป้าหมาย ประชากรร้อยละ ๔๐ ที่มีรายได้ต่ำสุดสามารถเข้าถึงบริการที่มีคุณภาพของรัฐและมีอาชีพ อาทิ ขยายโอกาสการเข้าถึงการศึกษาที่มีคุณภาพให้แก่เด็กและเยาวชนที่ด้อยโอกาสทางการศึกษาอย่างต่อเนื่อง โดยให้การดูแลนักเรียนที่ครอบครัวยากจนตั้งแต่การสร้างรายได้ของครัวเรือน สนับสนุนค่าเดินทางไปยังสถานศึกษา ให้ทุนการศึกษาต่อระดับสูง

(๒) การกระจายการให้บริการภาครัฐทั้งด้านการศึกษา สาธารณสุข และสวัสดิการที่มีคุณภาพให้ ครอบคลุมและทั่วถึง อาทิ บริหารจัดการการให้บริการสาธารณสุขที่มีคุณภาพให้ครอบคลุมทุกพื้นที่ผ่านการ พัฒนาระบบส่งต่อผู้ป่วยทั้งในระดับจังหวัด ภาค และระดับประเทศให้มีประสิทธิภาพมากขึ้น

(๓) เสริมสร้างศักยภาพชุมชน การพัฒนาเศรษฐกิจชุมชนและการสร้างความเข้มแข็งการเงินฐานรากตามหลักปรัชญาของเศรษฐกิจพอเพียง เพื่อให้ชุมชนสามารถพึ่งพาตนเองได้ มีสิทธิในการจัดการทุนที่ดินและทรัพยากร ภายในชุมชน อาทิ สนับสนุนการให้ความรู้ในการบริหารจัดการทางการเงินแก่ชุมชนและครัวเรือน การปรับ องค์กรการเงินของชุมชนให้ทำหน้าที่เป็นสถาบันการเงินในระดับหมู่บ้าน/ตำบล ที่ทำหน้าที่ทั้งการให้กู้ยืมและ การออม และจัดตั้งโครงข่ายการเงินฐานรากโดยมีธนาคารออมสินและธนาคารเพื่อการเกษตรและสหกรณ์เป็นแม่ข่าย

๓) ยุทธศาสตร์การสร้างความเข้มแข็งทางเศรษฐกิจและแข่งขันได้อย่างยั่งยืน
เศรษฐกิจไทยขยายตัวต่ำกว่าศักยภาพอย่างต่อเนื่องเป็นเวลากว่าหลายปี ทั้งจากผลกระทบของเศรษฐกิจโลกซบเซา และข้อจำกัดภายในประเทศเองที่เป็นอุปสรรคต่อการเพิ่มผลิตภาพและขีดความสามารถในการแข่งขัน รวมทั้ง ฐานเศรษฐกิจภายในประเทศขยายตัวช้าการพัฒนา ๕ ปีต่อจากนี้ไป จึงเน้นให้เศรษฐกิจเติบโตได้ตามศักยภาพและมีเสถียรภาพ ภาคส่งออกมีการพัฒนาจนสามารถขยายตัวและเป็นกลไกสำคัญในการขับเคลื่อนเศรษฐกิจไทย ผลิตภาพการผลิตของประเทศเพิ่มขึ้น การลงทุนภาครัฐและเอกชนมีการขยายตัวอย่างต่อเนื่องและมาจากความร่วมมือกันมากขึ้น ประชาชนและผู้ประกอบการเข้าสู่ระบบภาษีมากขึ้น และประเทศไทยมีขีดความสามารถในการแข่งขันทางเศรษฐกิจสูงขึ้น นอกจากนี้ ยังเน้นให้เศรษฐกิจรายสาขามีการเติบโตอย่างเข้มแข็ง ภาคการเกษตรเน้น เกษตรกรรมยั่งยืนและให้เกษตรกรมีรายได้เพิ่มขึ้น มีการพัฒนาเมืองอุตสาหกรรมนิเวศ การท่องเที่ยวสามารถทำรายได้และแข่งขันได้มากขึ้น วิสาหกิจขนาดกลางและขนาดย่อมมีบทบาทต่อระบบเศรษฐกิจมากขึ้น ภาคการเงินมีประสิทธิภาพเพิ่มขึ้น

โดยมีแนวทางการพัฒนาที่สำคัญ ประกอบด้วย

(๑) การบริหารจัดการเศรษฐกิจส่วนรวม ทั้งในด้านการคลัง อาทิ เพิ่มประสิทธิภาพการจัดแผนงานโครงการ การจัดสรรงบประมาณ การบริหาร และการตรวจสอบกระบวนการงบประมาณ และด้านการเงิน อาทิ เพิ่มประสิทธิภาพของระบบการเงิน และสถาบันการเงินทั้งในตลาดเงินและตลาดทุนให้สามารถสนับสนุนการขยายตัวทางเศรษฐกิจ

(๒) การเสริมสร้างและพัฒนาขีดความสามารถในการแข่งขันของภาคการผลิตและบริการ มุ่งเน้นการสร้าง ความเชื่อมโยงของห่วงโซ่มูลค่าระหว่างภาคเกษตร อุตสาหกรรมบริการ และการค้าการลงทุน เพื่อยกระดับศักยภาพในการแข่งขันของประเทศ โดยยกระดับการผลิตสินค้าเกษตรและอาหารเข้าสู่ระบบมาตรฐาน ต่อยอดความเข้มแข็งของอุตสาหกรรมที่มีศักยภาพปัจจุบัน เพื่อยกระดับไปสู่อุตสาหกรรมที่ใช้

เทคโนโลยี...

*แผนพัฒนาท้องถิ่น (พ.ศ. ๒๕๖๖ – ๒๕๗๐)
ขององค์การบริหารส่วนตำบลหนองป่าก่อ อำเภอดอยหลวง จังหวัดเชียงราย*

เทคโนโลยีขั้นสูง วางอนาคตรากฐานการพัฒนาอุตสาหกรรม เสริมสร้างขีดความสามารถการแข่งขันในเชิงธุรกิจของภาคบริการ ปรับปรุงแก้ไขกฎหมายและกฎระเบียบ เพื่อส่งเสริมการค้าที่เป็นธรรมและอำนวยความสะดวกด้านการค้าการลงทุน

๔) ยุทธศาสตร์การเติบโตที่เป็นมิตรกับสิ่งแวดล้อมเพื่อการพัฒนาที่ยั่งยืน ปัจจุบันสภาพทรัพยากรธรรมชาติและสิ่งแวดล้อมกำลังเป็นจุดอ่อนสำคัญต่อการรักษาฐานการผลิตและการให้บริการรวมทั้ง การดำรงชีวิตของคนไทย ซึ่งปัญหาดังกล่าวเกิดจากการลดลงของพื้นที่ป่าไม้ ทรัพยากรดินเสื่อมโทรม ความหลากหลายทางชีวภาพถูกคุกคาม ความเสี่ยงในการขาดแคลนทรัพยากรน้ำในอนาคต ปัญหาสิ่งแวดล้อมเพิ่มสูงขึ้นตามการขยายตัวของเศรษฐกิจและชุมชนเมือง การเปลี่ยนแปลงสภาพภูมิอากาศและภัยพิบัติทางธรรมชาติมีความผันผวนและรุนแรงมากขึ้น และข้อตกลงระหว่างประเทศเกี่ยวกับการเปลี่ยนแปลงสภาพภูมิอากาศทวีความเข้มข้น ซึ่งจะส่งผลต่อแนวทางการพัฒนาประเทศในอนาคต

ดังนั้น การพัฒนาในระยะต่อไปจึงมุ่งเน้นการรักษาและฟื้นฟูฐานทรัพยากรธรรมชาติ การสร้างความมั่นคงด้านน้ำ และการบริหารจัดการทรัพยากรน้ำให้มีประสิทธิภาพ การสร้างคุณภาพสิ่งแวดล้อมที่ดี ลดมลพิษ และลดผลกระทบต่อสุขภาพของประชาชนและระบบนิเวศ การเพิ่มประสิทธิภาพ การลดก๊าซเรือนกระจกและขีดความสามารถในการปรับตัวต่อการเปลี่ยนแปลงสภาพภูมิอากาศ และการเพิ่มประสิทธิภาพการบริหารจัดการเพื่อลดความเสี่ยงจากภัยพิบัติ และลดความสูญเสียในชีวิตและทรัพย์สินที่เกิดจากสาธารณภัย

แนวทางการพัฒนาสำคัญ ประกอบด้วย

(๑) การรักษาฟื้นฟูทรัพยากรธรรมชาติ สร้าง สมดุลของการอนุรักษ์และใช้ประโยชน์อย่างยั่งยืนและเป็นธรรม

(๒) เพิ่มประสิทธิภาพการบริหารจัดการ ทรัพยากรน้ำเพื่อให้เกิดความมั่นคง สมดุล และยั่งยืน

(๓) การแก้ไขปัญหาวิกฤตสิ่งแวดล้อม

(๔) ส่งเสริมการ ผลิตและการบริโภคที่เป็นมิตรกับสิ่งแวดล้อม

(๕) สนับสนุนการลดการปล่อยก๊าซเรือนกระจก และเพิ่มขีด ความสามารถในการปรับตัวต่อการเปลี่ยนแปลงสภาพภูมิอากาศ

(๖) การบริหารจัดการเพื่อลดความเสี่ยงด้านภัยพิบัติ

(๗) การพัฒนาระบบการบริหารจัดการและกลไกแก้ไขปัญหาความขัดแย้งด้านทรัพยากรธรรมชาติและสิ่งแวดล้อม

(๘) การพัฒนาความร่วมมือด้านสิ่งแวดล้อมระหว่างประเทศ

๕) ยุทธศาสตร์การเสริมสร้างความมั่นคงแห่งชาติเพื่อการพัฒนาประเทศสู่ความ มั่งคั่ง และยั่งยืน กระแสโลกาภิวัตน์และความก้าวหน้าทางเทคโนโลยีในปัจจุบัน มีแนวโน้มส่งผลกระทบต่อความมั่นคงและเสถียรภาพของประเทศไทยในหลายมิติ ทั้งภัยคุกคามภายนอก ในเรื่องการขยายอิทธิพลและการเพิ่มบทบาทของประเศมหาอำนาจในภูมิภาคต่าง ๆ ของโลก อาชญากรรมข้ามชาติและการก่อการร้าย และภัยคุกคามภายในประเทศ ได้แก่ ความเห็นต่างทางความคิดและอุดมการณ์ของคนในชาติ การสร้างสถานการณ์ในจังหวัดชายแดนภาคใต้ และการคุกคามทางเศรษฐกิจ โดยอาชญากรรมคอมพิวเตอร์

ดังนั้น...

ดังนั้น การพัฒนาในระยะต่อไป จึงเน้นในเรื่องการปกป้องและเชิดชูสถาบันพระมหากษัตริย์ให้เป็นสถาบันหลักของประเทศ สังคมมีความสมานฉันท์ ประชาชนมีส่วนร่วมป้องกันแก้ไขปัญหาความมั่นคง ประชาชนในจังหวัดชายแดนภาคใต้มีความปลอดภัยในชีวิตและทรัพย์สิน มีโอกาสในการศึกษาและการประกอบอาชีพที่สร้างรายได้เพิ่มขึ้น ประเทศไทยมีความสัมพันธ์และความร่วมมือด้านความมั่นคงกับนานาประเทศในการป้องกันภัยคุกคามในรูปแบบต่าง ๆ ควบคู่ไปกับการรักษาผลประโยชน์ของชาติ มีความพร้อมต่อการรับมือภัยคุกคามทั้งภัยคุกคามทางทหารและภัยคุกคามอื่น ๆ และแผนงานด้านความมั่นคงมีการบูรณาการสอดคล้องกับนโยบายการพัฒนาเศรษฐกิจ สังคม ทรัพยากรธรรมชาติและสิ่งแวดล้อม

แนวทางการพัฒนาสำคัญ ประกอบด้วย

(๑) การรักษาความมั่นคงภายใน เพื่อให้เกิด ความสงบในสังคมและธำรงไว้ซึ่งสถาบันหลักของชาติ

(๒) การพัฒนาเสริมสร้างศักยภาพการป้องกันประเทศ เพื่อเตรียมความพร้อมในการรับมือภัยคุกคามทั้งการทหารและภัยคุกคามอื่น ๆ

(๓) การส่งเสริมความร่วมมือกับต่างประเทศด้านความมั่นคง เพื่อบูรณาการความร่วมมือกับมิตรประเทศเพื่อผลประโยชน์ทางเศรษฐกิจ สังคม และการป้องกันภัยคุกคามข้ามชาติ

(๔) การรักษาความมั่นคงและผลประโยชน์ของชาติทางทะเลเพื่อคงไว้ซึ่ง อำนาจอธิปไตยและสิทธิอธิปไตยในเขตทะเล

(๕) การบริหารจัดการความมั่นคงเพื่อการพัฒนา เพื่อให้เกิดความสอดคล้องกันระหว่างแผนงานที่เกี่ยวข้องกับความมั่นคงการพัฒนาภายใต้การมีส่วนร่วมของภาคประชาชน

๖) ยุทธศาสตร์การบริหารจัดการในภาครัฐ การป้องกันการทุจริตประพฤติมิชอบ และธรรมาภิบาลในสังคมไทย ระบบการบริหารจัดการในภาครัฐที่ขาดประสิทธิภาพเป็นอุปสรรคที่สำคัญต่อการพัฒนาประเทศมาอย่างต่อเนื่อง ทั้งการให้บริการประชาชนยังไม่ได้มาตรฐานสากล การบังคับใช้กฎหมายที่ขาดประสิทธิภาพ การบริหารจัดการและการให้บริการของท้องถิ่นขาดความโปร่งใส ระบบและกระบวนการยุติธรรมไม่สามารถอำนวยความยุติธรรมได้อย่างเสมอภาคและเป็นธรรม รวมทั้งการทุจริตประพฤติมิชอบในสังคมไทย

การพัฒนาระยะต่อไปจึงต้องเร่งปฏิรูปการบริหารจัดการภาครัฐให้เกิดผลสัมฤทธิ์อย่างจริงจัง โดยมุ่งเน้นในเรื่องการลดสัดส่วนค่าใช้จ่ายด้านบุคลากร และเพิ่มประสิทธิภาพการบริหารจัดการและการให้บริการของภาครัฐ รวมทั้งประสิทธิภาพการประกอบธุรกิจของประเทศ การเพิ่มประสิทธิภาพการบริหารจัดการที่ดีขององค์กรปกครองส่วนท้องถิ่น การปรับคณะแนวดัชนีการรับรู้การทุจริตให้อยู่ในระดับที่ดีขึ้น และการลดจำนวนการดำเนินคดีกับผู้มิได้กระทำความผิด

แนวทางการพัฒนาสำคัญ ประกอบด้วย

(๑) ปรับปรุงโครงสร้างหน่วยงาน บทบาท ภารกิจ และคุณภาพบุคลากรภาครัฐให้มีความโปร่งใส ทันสมัย คล่องตัว มีขนาดที่เหมาะสม เกิดความคุ้มค่า

(๒) ปรับปรุงกระบวนการงบประมาณ และสร้างกลไกในการติดตามตรวจสอบการเงินการคลังภาครัฐ เพื่อให้ การจัดสรรและการใช้จ่ายมีประสิทธิภาพ

(๓) เพิ่มประสิทธิภาพ...

(๓) เพิ่มประสิทธิภาพและยกระดับการให้บริการสาธารณะให้ได้ มาตรฐานสากล เพื่อให้ประชาชนและภาคธุรกิจได้รับบริการที่มีคุณภาพ ได้มาตรฐาน และอำนวยความสะดวก ตรงตามความต้องการ

(๔) เพิ่มประสิทธิภาพการบริหารจัดการให้แก่องค์กรปกครองส่วนท้องถิ่น เพื่อให้ประชาชนได้รับการบริการอย่างมีประสิทธิภาพและทั่วถึง

(๕) ป้องกันและปราบปรามการทุจริตและประพฤติ มิชอบ เพื่อให้สังคมไทยมีวินัย โปร่งใส และยุติธรรม

(๖) ปฏิรูปกฎหมายและกระบวนการยุติธรรมให้มีความทันสมัย เป็นธรรม และสอดคล้องกับข้อบังคับสากลหรือข้อตกลงระหว่างประเทศ

๗) ยุทธศาสตร์การพัฒนาโครงสร้างพื้นฐานและระบบโลจิสติกส์ ที่ผ่านมาการพัฒนาโครงสร้างพื้นฐานและระบบโลจิสติกส์ของประเทศประสบปัญหาด้านความต่อเนื่องในการดำเนินการ และปัญหาเชิงปริมาณ คุณภาพ และการบริหารจัดการการให้บริการที่สอดคล้องกับมาตรฐานสากล ทำให้มีข้อจำกัดในการสนับสนุนการพัฒนาประเทศให้มีประสิทธิภาพ

การพัฒนาในระยะต่อไปจึงมุ่งเน้นในเรื่องการลดความเข้มของการใช้พลังงานและลดต้นทุนโลจิสติกส์ของประเทศ การพัฒนาระบบขนส่งทางรางและทางน้ำ เพิ่มปริมาณการเดินทางด้วยระบบขนส่งสาธารณะในเขตเมือง และขยายขีดความสามารถในการรองรับปริมาณผู้โดยสารของท่าอากาศยานในกรุงเทพมหานครและท่าอากาศยานในภูมิภาค การเพิ่มความสามารถในการแข่งขันด้านโลจิสติกส์และการอำนวยความสะดวกทางการค้า การพัฒนาด้านพลังงานเพื่อเพิ่มสัดส่วนการใช้พลังงานทดแทนต่อปริมาณการใช้พลังงานขั้นสุดท้าย และลดการพึ่งพาก๊าซธรรมชาติในการผลิตไฟฟ้า การพัฒนาเศรษฐกิจดิจิทัล และการพัฒนาด้านสาธารณสุข (น้ำประปา)

แนวทางการพัฒนาสำคัญ ประกอบด้วย

(๑) การพัฒนาโครงสร้างพื้นฐานด้านขนส่ง อาทิ พัฒนาระบบรถไฟให้เป็นโครงข่ายหลักในการเดินทางและขนส่งของประเทศ พัฒนาโครงข่ายถนน พัฒนา ระบบขนส่งทางอากาศ และพัฒนาระบบขนส่งทางน้ำ

(๒) การสนับสนุนการพัฒนาระบบขนส่ง อาทิ การพัฒนาอุตสาหกรรมต่อเนื่องที่เกิดจากการลงทุนด้านโครงสร้างพื้นฐาน และพัฒนาการบริหารจัดการในสาขาขนส่ง

(๓) พัฒนาระบบโลจิสติกส์ อาทิ พัฒนาและยกระดับมาตรฐานระบบการบริหารจัดการโลจิสติกส์และโซ่อุปทานให้ได้มาตรฐานสากล และพัฒนาและยกระดับมาตรฐานการอำนวยความสะดวกทางการค้า

(๔) พัฒนาด้านพลังงาน อาทิ จัดหาพลังงานให้เพียงพอและสร้างความมั่นคงในการผลิตพลังงาน เพิ่มศักยภาพการบริหารจัดการ การผลิต และการใช้พลังงานทดแทนและพลังงานสะอาด

(๕) พัฒนาเศรษฐกิจดิจิทัล อาทิ พัฒนาและปรับปรุงโครงสร้างพื้นฐานโทรคมนาคมของประเทศให้ทั่วถึงและมีประสิทธิภาพ และส่งเสริมการใช้เทคโนโลยี ดิจิทัลในการสร้างมูลค่าเพิ่มทางธุรกิจ

(๖) พัฒนาระบบน้ำประปา อาทิ พัฒนาระบบน้ำประปาให้ครอบคลุมและทั่วถึง และการบริหารจัดการการใช้น้ำอย่างมีประสิทธิภาพและการสร้างนวัตกรรม

๘) ยุทธศาสตร์...

แผนพัฒนาท้องถิ่น (พ.ศ. ๒๕๖๖ – ๒๕๗๐)
ขององค์การบริหารส่วนตำบลหนองปากอ อำเภอดอยหลวง จังหวัดเชียงราย

๘) ยุทธศาสตร์การพัฒนาวิทยาศาสตร์ เทคโนโลยี วิจัย และนวัตกรรม การพัฒนาเศรษฐกิจของประเทศไทยในช่วงระยะเวลาที่ผ่านมา อาศัยการเพิ่มประสิทธิภาพจากปัจจัยความได้เปรียบด้านแรงงาน ทรัพยากรธรรมชาติ และการนำเข้าเทคโนโลยีสำเร็จรูปจากต่างประเทศมากกว่าการสะสมองค์ความรู้เพื่อพัฒนาเทคโนโลยีของตนเอง ทำให้ส่วนแบ่งผลประโยชน์ทางด้านเทคโนโลยีซึ่งมีมูลค่าเพิ่มสูงตกอยู่กับประเทศผู้เป็นเจ้าของเทคโนโลยี อีกทั้งการลงทุนด้านการวิจัยและพัฒนาอย่างไม่เพียงพอที่จะขับเคลื่อนประเทศสู่สังคมนวัตกรรมได้

การพัฒนาจึงเน้นในเรื่องการเพิ่มความเข้มแข็งด้านวิทยาศาสตร์และเทคโนโลยีของประเทศ และการเพิ่มความสามารถในการประยุกต์ใช้วิทยาศาสตร์ เทคโนโลยี และนวัตกรรมเพื่อยกระดับความสามารถการแข่งขันของภาคการผลิตและบริการ และคุณภาพชีวิตของประชาชน

แนวทางการพัฒนาสำคัญ ประกอบด้วย

(๑) เร่งส่งเสริมการลงทุนวิจัยและพัฒนาและ ผลักดันสู่การใช้ประโยชน์ในเชิงพาณิชย์และเชิงสังคม อาทิ ลงทุนวิจัยและพัฒนาในกลุ่มเทคโนโลยีที่ประเทศไทย มีศักยภาพพัฒนาได้เอง และกลุ่มเทคโนโลยีที่นำสู่การพัฒนาแบบก้าวกระโดด ลงทุนวิจัยและพัฒนาเทคโนโลยี และนวัตกรรมทางสังคมเพื่อลดความเหลื่อมล้ำและยกระดับคุณภาพชีวิตของประชาชน

(๒) พัฒนา ผู้ประกอบการให้เป็นผู้ประกอบการทางเทคโนโลยี อาทิ ส่งเสริมผู้ประกอบการให้มีบทบาทหลักด้านนวัตกรรม เทคโนโลยีและร่วมกำหนดทิศทางการพัฒนานวัตกรรม ส่งเสริมการสร้างสรรค่นวัตกรรมด้านการออกแบบและ การจัดการธุรกิจที่ผสมผสานการใช้เทคโนโลยีให้แพร่หลายในกลุ่มผู้ประกอบการธุรกิจของไทย

(๓) พัฒนา สภาวะแวดล้อมของการพัฒนาวิทยาศาสตร์ เทคโนโลยี วิจัย และนวัตกรรม ด้านบุคลากรวิจัย อาทิ การเร่งการ ผลิตบุคลากรสายวิทยาศาสตร์และเทคโนโลยีที่มีคุณภาพและสอดคล้องกับความต้องการโดยเฉพาะในสาขา STEM และพัฒนาศักยภาพนักวิจัยให้มีทั้งความรู้และความเข้าใจในเทคโนโลยี

๙) ยุทธศาสตร์การพัฒนาภาค เมือง และพื้นที่เศรษฐกิจ ในช่วงแผนพัฒนาฯ ฉบับที่ ๑๒ ประเทศไทยต้องใช้ประโยชน์จากศักยภาพและภูมิสังคมเฉพาะของพื้นที่ และการดำเนินยุทธศาสตร์เชิงรุกเพื่อเสริมจุดเด่นในระดับภาคและจังหวัดในการเป็นฐานการผลิตและบริการที่สำคัญ ประกอบกับการขยายตัวของประชากรในเขตเมืองจะเป็นโอกาสในการกระจายความเจริญและยกระดับรายได้ของประชาชนโดยการพัฒนาเมืองให้เป็นเมืองน่าอยู่และมีศักยภาพในการรองรับการค้าการลงทุน รวมทั้งลดแรงกดดันจากการกระจุกตัวของการพัฒนาในกรุงเทพฯและภาคกลางไปสู่ภูมิภาค นอกจากนี้ การเป็นส่วนหนึ่งของประชาคมเศรษฐกิจอาเซียนยังเป็นโอกาสในการเปิดพื้นที่เศรษฐกิจใหม่บริเวณชายแดนเชื่อมโยงการค้าการลงทุนในภูมิภาคของไทยกับประเทศเพื่อนบ้านอีกด้วย

ดังนั้น การพัฒนาจึงมุ่งเน้นในเรื่องการลดช่องว่างรายได้ระหว่างภาคและมีการกระจายรายได้ที่เป็นธรรมมากขึ้น การเพิ่มจำนวนเมืองศูนย์กลางของจังหวัดเป็นเมืองน่าอยู่สำหรับคนทุกกลุ่มในสังคม พื้นที่ฐานเศรษฐกิจหลักมีระบบการผลิตที่มีประสิทธิภาพสูงและเป็นมิตรต่อสิ่งแวดล้อม และการเพิ่มมูลค่าการลงทุนในพื้นที่เศรษฐกิจใหม่บริเวณชายแดน

แนวทางการ...

แผนพัฒนาท้องถิ่น (พ.ศ. ๒๕๖๖ – ๒๕๗๐)
ขององค์การบริหารส่วนตำบลหนองปากอ อำเภอดอยหลวง จังหวัดเชียงราย

แนวทางการพัฒนาสำคัญ ประกอบด้วย

(๑) การพัฒนาภาคเพื่อสร้างโอกาสทางเศรษฐกิจให้กระจายตัวอย่างทั่วถึง พัฒนาภาคเหนือให้เป็นฐานเศรษฐกิจสร้างสรรค์มูลค่าสูง พัฒนาภาค ตะวันออกเฉียงเหนือให้หลุดพ้นจากความยากจนสู่เป้าหมายการพึ่งตนเอง พัฒนาภาคกลางเป็นฐานเศรษฐกิจ ชี้นำ พัฒนาภาคใต้เป็นฐานการสร้างรายได้ที่หลากหลาย

(๒) การพัฒนาเมือง อาทิ พัฒนาสภาพแวดล้อม เมืองศูนย์กลางของจังหวัดให้เป็นเมืองน่าอยู่ ส่งเสริมการจัดการสิ่งแวดล้อมเมืองอย่างมีบูรณาการภายใต้การมี ส่วนร่วมของส่วนกลาง ส่วนท้องถิ่น ภาคประชาสังคม และภาคเอกชน พัฒนาระบบขนส่งสาธารณะในเขตเมือง

(๓) การพัฒนาพื้นที่เศรษฐกิจ อาทิ พัฒนาพื้นที่พื้นที่บริเวณชายฝั่งทะเลตะวันออกให้เป็นฐานการผลิต อุตสาหกรรมหลักของประเทศที่ขยายตัวอย่างมีสมดุล มีประสิทธิภาพ สอดคล้องกับศักยภาพของพื้นที่ พัฒนา พื้นที่เศรษฐกิจใหม่บริเวณชายแดนเป็นประตูเศรษฐกิจเชื่อมโยงกับประเทศเพื่อนบ้านให้เจริญเติบโตอย่างยั่งยืน และเกิดผลที่เป็นรูปธรรม

๑๐) ยุทธศาสตร์ความร่วมมือระหว่างประเทศเพื่อการพัฒนา การพัฒนาความร่วมมือระหว่างประเทศของไทยในช่วงแผนพัฒนาฯ ฉบับที่ ๑๒ ยึดหลักคิดเสรี เปิดเสรี และเปิดโอกาส โดยมุ่งเน้นการพัฒนาและขยายความร่วมมือทั้งด้านเศรษฐกิจ สังคม ความมั่นคง และอื่น ๆ กับมิตรประเทศ และเป็นการขับเคลื่อนต่อเนื่องจากการดำเนินการภายใต้แผนพัฒนาฯ ฉบับที่ ๑๑ โดยกำหนดเป็นแนวทางการดำเนินนโยบายการค้าและการลงทุนที่เสรี เปิดกว้าง และเป็นธรรม ดำเนินยุทธศาสตร์เชิงรุกในการแสวงหาตลาดใหม่ๆ ส่งเสริมให้ผู้ประกอบการไทยไปลงทุนในต่างประเทศ และส่งเสริมความร่วมมือเพื่อการพัฒนากับประเทศในอนุภูมิภาคและภูมิภาครวมทั้งประเทศนอกภูมิภาค

ดังนั้น การพัฒนาจึงมุ่งเน้นในเรื่องการมีเครือข่ายการเชื่อมโยงตามแนวระเบียงเศรษฐกิจที่ครอบคลุมและมีการใช้ประโยชน์ได้เต็มศักยภาพ การเพิ่มระบบห่วงโซ่มูลค่าในอนุภูมิภาคและภูมิภาคอาเซียน ประเทศไทยเป็นฐานเศรษฐกิจ การค้าและการลงทุนที่สำคัญในภูมิภาคอนุภูมิภาค อาเซียน และเอเชีย รวมทั้งมีการพัฒนาส่วนขยายจากแนวระเบียงเศรษฐกิจในอนุภูมิภาคให้ครอบคลุมภูมิภาคอาเซียน เอเชียตะวันออกเฉียง และเอเชียใต้ และประเทศไทยเป็นหุ้นส่วนการพัฒนาที่สำคัญทั้งในทุกระดับ

แนวทางการพัฒนาสำคัญ ประกอบด้วย

(๑) ขยายความร่วมมือทางการค้าและการลงทุนกับมิตรประเทศ และแสวงหาตลาดใหม่สำหรับสินค้าและบริการของไทย

(๒) พัฒนาความเชื่อมโยงด้านการคมนาคมขนส่ง โลจิสติกส์ และโทรคมนาคมในกรอบความร่วมมืออนุภูมิภาคภายใต้แผนงาน GMS, ACMECS, IMT-GT, BIMSTEC ,และ JDS และภูมิภาคอาเซียน เพื่ออำนวยความสะดวกและลดต้นทุนด้านโลจิสติกส์

(๓) พัฒนาและส่งเสริมให้ไทยเป็นฐานของการประกอบธุรกิจ การบริการ และการลงทุนที่โดดเด่นในภูมิภาค

(๔) ส่งเสริมการลงทุนไทยในต่างประเทศของผู้ประกอบการไทย

(๕) เปิดประตูการค้าและพัฒนาความร่วมมือกับประเทศเพื่อนบ้านในลักษณะหุ้นส่วนทางยุทธศาสตร์ทั้งในระดับอนุภูมิภาคและภูมิภาคที่มีความเสมอภาคกัน

(๖) สร้างความ...

*แผนพัฒนาท้องถิ่น (พ.ศ. ๒๕๖๖ – ๒๕๗๐)
ขององค์การบริหารส่วนตำบลหนองป่าก่อ อำเภอดอยหลวง จังหวัดเชียงราย*

- (๖) สร้างความเป็นหุ้นส่วนการพัฒนาทั่วประเทศในอนุภูมิภาค ภูมิภาค และนานาชาติ
- (๗) เข้าร่วมเป็นภาคีความร่วมมือระหว่างประเทศโดยมีบทบาทที่สร้างสรรค์
- (๘) ส่งเสริมความร่วมมือกับภูมิภาคและนานาชาติในการสร้างความมั่นคงในทุกด้านที่เกี่ยวข้องกับเรื่องความอยู่ดีมีสุขของประชาชน
- (๙) บูรณาการภารกิจด้านความร่วมมือระหว่างประเทศและด้านการต่างประเทศ
- (๑๐) ส่งเสริมให้เกิดการปรับตัวภายในประเทศที่สำคัญ

ที่มา: สำนักงานคณะกรรมการพัฒนาเศรษฐกิจและสังคมแห่งชาติ

๑.๓ แผนพัฒนาภาค/แผนพัฒนากลุ่มจังหวัด/แผนพัฒนาจังหวัด

➔ แผนพัฒนาภาคภาคเหนือ

แผนพัฒนาภาคภาคเหนือ (พ.ศ.๒๕๖๖-๒๕๗๐)

เป้าหมายการพัฒนา “ฐานเศรษฐกิจสร้างสรรค์ของประเทศ” ตามแนวคิด เศรษฐกิจสร้างสรรค์ สานสัมพันธ์ระหว่างพื้นที่ สุขภาวะดี วิถีชีวิตยั่งยืน”

แนวทางในการพัฒนา

๑. Creative : พัฒนาเศรษฐกิจสร้างสรรค์มูลค่าสูง โดยการสร้างระบบนิเวศ เมือง และพื้นที่สร้างสรรค์ ตลอดจนสามารถพัฒนาสู่การเป็นสินค้าและบริการสร้างสรรค์
๒. Connect : สร้างโอกาสในการเชื่อมโยงเศรษฐกิจภายในประเทศและกับอนุภูมิภาค ทั้งในส่วนของระเบียงเศรษฐกิจพิเศษ เขตเศรษฐกิจพิเศษชายแดน เมืองสร้างสรรค์ และกลุ่มผู้คนสร้างสรรค์
๓. Clean พัฒนตามแนววิถีใหม่ (New Normal) บนฐานการเติบโตอย่างยั่งยืนของการอนุรักษ์สิ่งแวดล้อม การดูแลความสะอาดของเมือง และการใช้พลังงานสะอาด
๔. Care ให้ความสำคัญอย่างต่อเนื่องกับการดูแลผู้สูงอายุและผู้ด้อยโอกาสในสังคมและพัฒนาศักยภาพแรงงาน

➔ แผนพัฒนากลุ่มจังหวัดภาคเหนือตอนบน ๒ (เชียงใหม่ พะเยา แพร่ น่าน)

แผนพัฒนากลุ่มจังหวัดภาคเหนือตอนบน ๒ (เชียงใหม่ พะเยา แพร่ น่าน) ประจำปี พ.ศ. ๒๕๖๖ - ๒๕๗๐

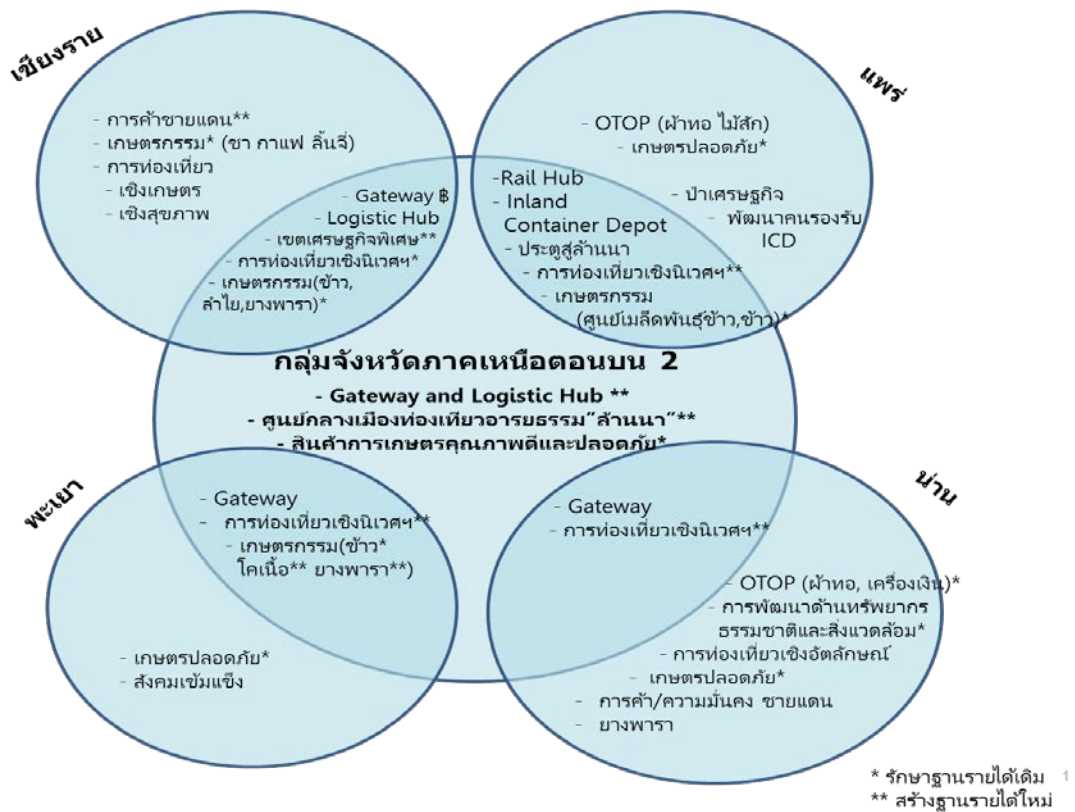
เป้าหมายการพัฒนา ภายในปี ๒๕๗๐ กลุ่มจังหวัดภาคเหนือตอนบน ๒ จะเป็นเมืองน่าอยู่อย่างยั่งยืน

วิสัยทัศน์ (Vision)

*“ ประตู่ทองการค้าสู่สากล โดดเด่นวัฒนธรรมล้านนา สินค้าเกษตรปลอดภัย
ประชาชนร่วมใจอนุรักษ์ทรัพยากรธรรมชาติ ”*

ประเด็นการ...

*แผนพัฒนาท้องถิ่น (พ.ศ. ๒๕๖๖ - ๒๕๗๐)
ขององค์การบริหารส่วนตำบลหนองป่าก่อ อำเภอดอยหลวง จังหวัดเชียงราย*



ประเด็นการพัฒนา

ประเด็นการพัฒนาที่ ๑ สร้างสภาพแวดล้อมให้เหมาะสมต่อการค้า การลงทุน และเพิ่มมูลค่าการท่องเที่ยวทั้งระบอบอย่าง รวมถึงส่งเสริมภาคเกษตรและอุตสาหกรรมเกษตรให้มีมูลค่าสูง และสนับสนุนเศรษฐกิจฐานรากให้เข้มแข็ง

ประเด็นการพัฒนาที่ ๒ ส่งเสริมเกษตรปลอดภัยสู่เกษตรอินทรีย์ และส่งเสริมการดูแลและการบริการทางสุขภาพ

ประเด็นการพัฒนาที่ ๓ อนุรักษ์ทรัพยากรธรรมชาติและพัฒนาขีดความสามารถในการรับมือภัยพิบัติ ทั้งที่เกิดจากธรรมชาติและภัยที่เกิดจากมนุษย์

แผนพัฒนา...

➔ แผนพัฒนาจังหวัดเชียงราย (พ.ศ. ๒๕๖๖ -๒๕๗๐)

วิสัยทัศน์ (Vision)

“เชียงรายเมืองท่องเที่ยวสร้างสรรค์ สะอาด ปลอดภัย น่ายล”

ยุทธศาสตร์การพัฒนาจังหวัดเชียงราย

ประเด็นการพัฒนาที่ ๑ การสร้างมูลค่าเพิ่มด้านการท่องเที่ยวเชิงสร้างสรรค์โดยดำรงฐานวัฒนธรรม
ล้านนา

ประเด็นการพัฒนาที่ ๒ การส่งเสริมการผลิตและพัฒนานวัตกรรม เพื่อยกระดับสินค้าเกษตรเชิง
สร้างสรรค์ภายใต้แนวทางการพัฒนาที่ยั่งยืน

ประเด็นการพัฒนาที่ ๓ การพัฒนาเศรษฐกิจสร้างสรรค์ ด้านการค้า การลงทุน การบริการ และ
โลจิสติกส์

ประเด็นการพัฒนาที่ ๔ การจัดการทรัพยากรธรรมชาติและสิ่งแวดล้อมให้ดำรงความสมบูรณ์และยั่งยืน

ประเด็นการพัฒนาที่ ๕ การพัฒนาคุณภาพชีวิต ทรัพยากรมนุษย์และความมั่นคงเพื่อส่งเสริมสังคม
สร้างสรรค์

เป้าหมายการพัฒนา (Goal)

ประเด็นที่ ๑

- การเพิ่มจำนวนแหล่งท่องเที่ยวเชิงสร้างสรรค์
- การเพิ่มจำนวนของกิจกรรมที่ส่งเสริมการท่องเที่ยวเชิงสร้างสรรค์เพิ่มขึ้น
- การเพิ่มจำนวนของสถานประกอบการด้านการท่องเที่ยวได้รับมาตรฐาน SHA

ประเด็นที่ ๒

- การเพิ่มสัดส่วนสินค้าเกษตรที่ได้คุณภาพ มาตรฐานสากลและเป็นมิตรกับสิ่งแวดล้อม
- การเพิ่มจำนวนนวัตกรรมสินค้าเกษตรเชิงสร้างสรรค์
- การส่งเสริมและยกระดับผลิตภัณฑ์ชา กาแฟและสมุนไพรสู่เกษตรมูลค่าสูงเชิงสร้างสรรค์

ประเด็นที่ ๓

- การส่งเสริมการเพิ่มจำนวนผู้ประกอบการ/SMEs เศรษฐกิจสร้างสรรค์
- การเพิ่มกิจกรรมในการส่งเสริม พัฒนาและเตรียมความพร้อมผู้ประกอบการภายใต้บริบทที่
เปลี่ยนแปลง
- การสนับสนุนสภาพแวดล้อมและระบบโลจิสติกส์ที่รองรับด้านการค้า การลงทุน การบริการ

ประเด็นที่ ๔

- การเพิ่มจำนวนพื้นที่สีเขียว
- การเพิ่มประสิทธิภาพการบริหารจัดการทรัพยากรน้ำ /หมอกควันไฟป่า

ประเด็นที่ ๕

- การส่งเสริมการเรียนรู้ตลอดชีวิต
- การลดอุบัติเหตุ/ภัยพิบัติ/ปลอดภัยเสพติด
- การเฝ้าระวังและรับมือกับโรค Covid-19 และโรคอุบัติใหม่

๑.๔ ยุทธศาสตร์...

แผนพัฒนาท้องถิ่น (พ.ศ. ๒๕๖๖ - ๒๕๗๐)

ขององค์การบริหารส่วนตำบลหนองป่าก่อ อำเภอดอยหลวง จังหวัดเชียงราย

๑.๔ ยุทธศาสตร์การพัฒนาขององค์กรปกครองส่วนท้องถิ่นในเขตจังหวัด

ยุทธศาสตร์การพัฒนาของ อปท.ในเขตจังหวัดเชียงราย (พ.ศ. ๒๕๖๖ -๒๕๗๐)

วิสัยทัศน์ (Vision)

“ยึดหลักธรรมาภิบาล ทำงานแบบมีส่วนร่วม ศูนย์รวมเศรษฐกิจการค้า
พัฒนาคุณภาพชีวิต ประชาชนมีความสุข ”

ยุทธศาสตร์การพัฒนาขององค์กรปกครองส่วนท้องถิ่นในเขตจังหวัดเชียงราย (พ.ศ. ๒๕๖๖ - ๒๕๗๐)
ประกอบด้วย ๖ ด้าน ดังนี้

ยุทธศาสตร์ที่ ๑ การพัฒนาโครงสร้างพื้นฐานและระบบโลจิสติกส์ เชื่อมโยงกลุ่มจังหวัด กลุ่มอาเซียน+๖ และ GMS

- กลยุทธ์ ๑.๑ พัฒนาโครงสร้างพื้นฐานและระบบโลจิสติกส์ให้ได้มาตรฐาน
- กลยุทธ์ ๑.๒ พัฒนาแหล่งน้ำและระบบบริหารจัดการน้ำเพื่ออุปโภค บริโภค และ
การเกษตร
- กลยุทธ์ ๑.๓ พัฒนาการบริหารจัดการโครงสร้างพื้นฐานรองรับการเจริญเติบโตของ
ท้องถิ่น เพื่อเชื่อมโยงกลุ่มจังหวัด กลุ่มอาเซียน+๖ และ GMS
- กลยุทธ์ ๑.๔ พัฒนางานด้านผังเมือง งานวิศวกรรมจราจร และงานควบคุมอาคาร

ยุทธศาสตร์ที่ ๒ การพัฒนาด้านเศรษฐกิจและการท่องเที่ยว

- กลยุทธ์ ๒.๑ ส่งเสริมและพัฒนาการเกษตรตามแนวทางปรัชญาเศรษฐกิจพอเพียง
- กลยุทธ์ ๒.๒ ส่งเสริมและพัฒนาอาชีพ และการตลาดเพื่อเพิ่มศักยภาพผลิตภัณฑ์ท้องถิ่น
ให้ได้มาตรฐานสากล
- กลยุทธ์ ๒.๓ ส่งเสริมและพัฒนาการท่องเที่ยว วิถีชีวิต และอัตลักษณ์ของคนในชุมชน
- กลยุทธ์ ๒.๔ ส่งเสริม อนุรักษ์ และเผยแพร่ศิลปวัฒนธรรมประเพณีท้องถิ่น

ยุทธศาสตร์ที่ ๓ การพัฒนาการศึกษาและการสาธารณสุข

- กลยุทธ์ ๓.๑ ส่งเสริมและพัฒนาการศึกษาทั้งในระบบ นอกระบบ และการศึกษาตาม
อัธยาศัย ให้ได้มาตรฐานการศึกษา
- กลยุทธ์ ๓.๒ ส่งเสริมและพัฒนาการศึกษาสู่อาชีพ
- กลยุทธ์ ๓.๓ ส่งเสริมและพัฒนาการจัดการศึกษาโรงเรียนประชาคมอาเซียนในเขตพัฒนา
เศรษฐกิจ ชายแดน
- กลยุทธ์ ๓.๔ ส่งเสริมและพัฒนาสุขภาพที่ดีของประชาชนในท้องถิ่น
- กลยุทธ์ ๓.๕ ส่งเสริมและสนับสนุนการพัฒนาระบบการบริการสาธารณสุข

ยุทธศาสตร์ที่ ๔ การพัฒนาคุณภาพชีวิตและการป้องกันบรรเทาสาธารณภัย

- กลยุทธ์ ๔.๑ รักษาความสงบเรียบร้อยเพื่อความปลอดภัยในชีวิตและทรัพย์สินของ
ประชาชน

กลยุทธ์ ๔.๒...

แผนพัฒนาท้องถิ่น (พ.ศ. ๒๕๖๖ - ๒๕๗๐)
ขององค์การบริหารส่วนตำบลหนองป่าก่อ อำเภอดอยหลวง จังหวัดเชียงราย

กลยุทธ์ ๔.๒ ป้องกันและบรรเทาสาธารณภัย

กลยุทธ์ ๔.๓ ป้องกันและแก้ไขปัญหาสุขภาพเสฟติด อบายมุข สื่อด้านอิเล็กทรอนิกส์ และ
ปัญหา แรงงานต่างด้าว

กลยุทธ์ ๔.๔ พัฒนาคูณภาพชีวิตเด็ก เยาวชน สตรี ผู้สูงอายุ ผู้พิการ และผู้ด้อยโอกาส

ยุทธศาสตร์ที่ ๕ การบริหารจัดการทรัพยากรธรรมชาติและสิ่งแวดล้อมให้สมบูรณ์และยั่งยืน

กลยุทธ์ ๕.๑ ส่งเสริมและพัฒนาการอนุรักษ์ทรัพยากรธรรมชาติและสิ่งแวดล้อม

กลยุทธ์ ๕.๒ ส่งเสริมและพัฒนาการควบคุม ป้องกัน แก้ไขปัญหาขยะ น้ำเสีย และมลภาวะ

กลยุทธ์ ๕.๓ ส่งเสริมและพัฒนาการอนุรักษ์พลังงานและการใช้พลังงานทดแทน

ยุทธศาสตร์ที่ ๖ การพัฒนาด้านการเมืองการบริหาร

กลยุทธ์ ๖.๑ พัฒนาศักยภาพบุคลากรท้องถิ่น

กลยุทธ์ ๖.๒ พัฒนาประสิทธิภาพในการบริหารจัดการตามหลักธรรมาภิบาล

กลยุทธ์ ๖.๓ ส่งเสริมการมีส่วนร่วมในการพัฒนาท้องถิ่นของทุกภาคส่วน

กลยุทธ์ ๖.๔ พัฒนาปรับปรุงเครื่องมือเครื่องใช้และเทคโนโลยี

๑.๕ ไทยแลนด์ ๔.๐ (THAILAND ๔.๐)

การจัดทำแผนพัฒนาท้องถิ่นต้องมีความสัมพันธ์กับไทยแลนด์ ๔.๐ โดยให้ความสำคัญกับการพัฒนาด้านเทคโนโลยีกลุ่มอาหาร เกษตร และเทคโนโลยีชีวภาพ กลุ่มสาธารณสุข สุขภาพ และเทคโนโลยีทางการแพทย์ กลุ่มเครื่องมือ อุปกรณ์อัจฉริยะ หุ่นยนต์ และระบบเครื่องกลที่ใช้ระบบอิเล็กทรอนิกส์ควบคุม กลุ่มดิจิทัล เทคโนโลยีอินเทอร์เน็ตที่เชื่อมต่อและบังคับอุปกรณ์ต่างๆ ปัญญาประดิษฐ์และเทคโนโลยีสมองกลฝังตัว กลุ่มอุตสาหกรรมสร้างสรรค์ วัฒนธรรม และบริการที่มีมูลค่าสูง โดยรายละเอียดไทยแลนด์ ๔.๐ มีดังนี้

ประเทศไทย ๔.๐ ถือเป็นการพัฒนา เครื่องยนต์เพื่อขับเคลื่อนการเติบโตทางเศรษฐกิจชุดใหม่ (New Engines of Growth) ด้วยการเปลี่ยนแปลง ความได้เปรียบเชิงเปรียบเทียบ ของประเทศที่มีอยู่ ๒ ด้าน คือ ความหลากหลายเชิงชีวภาพ และ ความหลากหลายเชิงวัฒนธรรม ให้เป็นความได้เปรียบในเชิงแข่งขัน โดยการเติมเต็มด้วยวิทยาการ ความคิดสร้างสรรค์ นวัตกรรม วิทยาศาสตร์ เทคโนโลยี การวิจัยและพัฒนา แล้วต่อยอดความได้เปรียบเชิงเปรียบเทียบเป็น ๕ กลุ่มเทคโนโลยีและอุตสาหกรรมเป้าหมาย ประกอบด้วย

๑. กลุ่มอาหาร เกษตร และเทคโนโลยีชีวภาพ (Food, Agriculture & Bio-Tech) อาทิ เทคโนโลยีการเกษตร (Agritech) เทคโนโลยีอาหาร (Foodtech) เป็นต้น

๒. กลุ่มสาธารณสุข สุขภาพ และเทคโนโลยีทางการแพทย์ (Health, Wellness & Bio-Med) อาทิ เทคโนโลยีสุขภาพ (Healthtech) เทคโนโลยีการแพทย์ (Medtech) สปา (Spa) เป็นต้น

๓. กลุ่มเครื่องมือ อุปกรณ์อัจฉริยะ หุ่นยนต์ และระบบเครื่องกลที่ใช้ระบบอิเล็กทรอนิกส์ควบคุม (Smart Devices, Robotics & Mechatronics) อาทิ เทคโนโลยีหุ่นยนต์ (Robotech) เป็นต้น

๔. กลุ่มดิจิทัล...

แผนพัฒนาท้องถิ่น (พ.ศ. ๒๕๖๖ – ๒๕๗๐)

ขององค์การบริหารส่วนตำบลหนองปากอ อำเภอดอยหลวง จังหวัดเชียงราย

๔. กลุ่มดิจิทัล เทคโนโลยีอินเทอร์เน็ตที่เชื่อมต่อและบังคับอุปกรณ์ต่างๆ ปัญญาประดิษฐ์และเทคโนโลยีสมองกลฝังตัว (Digital, IOT, Artificial intelligence & Embedded Technology) อาทิตเทคโนโลยีการเงิน (Fintech) อุปกรณ์เชื่อมต่อออนไลน์โดยไม่ต้องใช้คน (IoT) เทคโนโลยีการศึกษา (Edtech) อี-มาร์เก็ตเพลส (E-Market place) อี-คอมเมิร์ซ (E-Commerce) เป็นต้น

๕. กลุ่มอุตสาหกรรมสร้างสรรค์ วัฒนธรรม และบริการที่มีมูลค่าสูง (Creative, Culture & High Value Services) อาทิตเทคโนโลยีการออกแบบ (Designtech) ธุรกิจไลฟ์สไตล์ (Lifestyle Business) เทคโนโลยีการท่องเที่ยว (Traveltech) การเพิ่มประสิทธิภาพการบริการ (Service Enhancing) เป็นต้น

๑.๖ เป้าหมายการพัฒนาที่ยั่งยืน (Sustainable Development Goals : SDGs)

การพัฒนาในด้านอุตสาหกรรม วิทยาศาสตร์และเทคโนโลยีในช่วง ๔ ทศวรรษที่ผ่านมา เป็นการพัฒนาที่ก่อให้เกิดผลกระทบและความเสียหายต่อทรัพยากรโลกเป็นอย่างมาก เมื่อปี ๒๕๔๓ ประเทศไทยและประเทศต่างๆทั่วโลก รวม ๑๘๙ ประเทศจึงรวมตัวกันในการประชุมองค์การสหประชาชาติที่มหานครนิวยอร์ก สหรัฐอเมริกา และเห็นพ้องต้องกันในการตั้งเป้าหมายการพัฒนาทั้งในระดับชาติและระดับสากลที่ทุกประเทศจะดำเนินการร่วมกันให้ได้ภายในปี ๒๕๕๘ โดยเป้าหมายดังกล่าวเรียกว่า เป้าหมายการพัฒนาแห่งสหัสวรรษ หรือ Millennium Development Goals (MDGs) อันประกอบด้วย ๘ เป้าหมายหลัก คือ ๑. ขจัดความยากจนและความหิวโหย ๒. ให้เด็กทุกคนได้รับการศึกษาระดับประถมศึกษา ๓. ส่งเสริมความเท่าเทียมกันทางเพศและบทบาทสตรี ๔. ลดอัตราการตายของเด็ก ๕. พัฒนาสุขภาพของสตรีมีครรภ์ ๖. ต่อสู้กับโรคเอดส์ มาลาเรีย และโรคสำคัญอื่นๆ ๗. รักษาและจัดการสิ่งแวดล้อมอย่างยั่งยืน และ ๘. ส่งเสริมการเป็นหุ้นส่วนเพื่อการพัฒนาในประชาคมโลก

ระยะเวลา ๑๕ ปีที่ผ่านมา เป้าหมายการพัฒนาแห่งสหัสวรรษทั้ง ๘ ข้อ กำลังจะสิ้นสุดลง โดยประสบความสำเร็จเป็นอย่างดีในหลายประเทศ ซึ่งเพื่อให้เกิดความต่อเนื่องของการพัฒนา องค์การสหประชาชาติ จึงได้กำหนดเป้าหมายการพัฒนาขึ้นใหม่โดยอาศัยกรอบความคิดที่มองการพัฒนาเป็นมิติ (Dimensions) ของเศรษฐกิจ สังคม และสิ่งแวดล้อม ให้มีความเชื่อมโยงกัน เรียกว่า เป้าหมายการพัฒนาที่ยั่งยืน หรือ Sustainable Development Goals (SDGs) ซึ่งจะใช้เป็นทิศทางการพัฒนาตั้งแต่เดือนกันยายนปี ๒๕๕๘ ถึงเดือนสิงหาคม ๒๕๗๓ ครอบคลุมระยะเวลา ๑๕ ปี โดยประกอบไปด้วย ๑๗ เป้าหมายคือ

เป้าหมายที่ ๑ ยุติความยากจนทุกรูปแบบในทุกที่

เป้าหมายที่ ๒ ยุติความหิวโหย บรรลุความมั่นคงทางอาหารและยกระดับโภชนาการ และส่งเสริมเกษตรกรรมที่ยั่งยืน

เป้าหมายที่ ๓ สร้างหลักประกันว่าคนมีชีวิตที่มีสุขภาพดีและส่งเสริมสวัสดิภาพสำหรับทุกคนในทุกวัย

เป้าหมายที่ ๔ สร้างหลักประกันว่าทุกคนมีการศึกษาที่มีคุณภาพอย่างครอบคลุมและเท่าเทียม และสนับสนุนโอกาสในการเรียนรู้ตลอดชีวิต

เป้าหมายที่ ๕...

แผนพัฒนาท้องถิ่น (พ.ศ. ๒๕๖๖ – ๒๕๗๐)

ขององค์การบริหารส่วนตำบลหนองปากอ อำเภอดอยหลวง จังหวัดเชียงราย

เป้าหมายที่ ๕ บรรลุความเสมอภาคระหว่างเพศและให้อำนาจของผู้หญิงและเด็กหญิงทุกคน

เป้าหมายที่ ๖ สร้างหลักประกันว่าจะมีการจัดให้มีน้ำและสุขอนามัยสำหรับทุกคน และมีการบริหารจัดการที่ยั่งยืน

เป้าหมายที่ ๗ สร้างหลักประกันว่าทุกคนเข้าถึงพลังงานสมัยใหม่ในราคาที่สามารถซื้อหาได้ เชื่อถือได้ และยั่งยืน

เป้าหมายที่ ๘ ส่งเสริมการเติบโตทางเศรษฐกิจที่ต่อเนื่อง ครอบคลุม และยั่งยืน การจ้างงานเต็มที่และมีผลิตภาพ และการมีงานที่สมควรสำหรับทุกคน

เป้าหมายที่ ๙ สร้างโครงสร้างพื้นฐานที่ตีความทนทาน ส่งเสริมการพัฒนาอุตสาหกรรมที่ครอบคลุมและยั่งยืน และส่งเสริมนวัตกรรม

เป้าหมายที่ ๑๐ ลดความไม่เสมอภาคภายในและระหว่างประเทศ

เป้าหมายที่ ๑๑ ทำให้เมืองและการตั้งถิ่นฐานของมนุษย์มีความครอบคลุม ปลอดภัย มีภูมิคุ้มกัน และยั่งยืน

เป้าหมายที่ ๑๒ สร้างหลักประกันให้มีรูปแบบการบริโภคและผลิตที่ยั่งยืน

เป้าหมายที่ ๑๓ ปฏิบัติการอย่างเร่งด่วนเพื่อต่อสู้กับการเปลี่ยนแปลงสภาพภูมิอากาศและผลกระทบที่เกิดขึ้น

เป้าหมายที่ ๑๔ อนุรักษ์และใช้ประโยชน์จากมหาสมุทร ทะเลและทรัพยากรทางทะเลอย่างยั่งยืนเพื่อการพัฒนาที่ยั่งยืน

เป้าหมายที่ ๑๕ ปกป้อง ฟื้นฟู และสนับสนุนการใช้ระบบนิเวศบนบกอย่างยั่งยืน จัดการป่าไม้อย่างยั่งยืน ต่อสู้การกลายสภาพเป็นทะเลทราย หยุดการเสื่อมโทรมของที่ดินและฟื้นสภาพกลับมาใหม่ และหยุดการสูญเสียความหลากหลายทางชีวภาพ

เป้าหมายที่ ๑๖ ส่งเสริมสังคมที่สงบสุขและครอบคลุมเพื่อการพัฒนาที่ยั่งยืน ให้ทุกคนเข้าถึงความยุติธรรม และสร้างสถาบัน ที่มีประสิทธิภาพ รับผิดชอบ และครอบคลุม ในทุกระดับ

เป้าหมายที่ ๑๗ เสริมความเข้มแข็งให้แก่กลไกการดำเนินงานและฟื้นฟูสภาพหุ้นส่วนความร่วมมือระดับโลกสำหรับการพัฒนาที่ยั่งยืน

๒. ยุทธศาสตร์...

แผนพัฒนาท้องถิ่น (พ.ศ. ๒๕๖๖ – ๒๕๗๐)
ขององค์การบริหารส่วนตำบลหนองปากอ อำเภอดอยหลวง จังหวัดเชียงราย

๒. ยุทธศาสตร์ขององค์การปกครองส่วนท้องถิ่น

๒.๑ วิสัยทัศน์

องค์การบริหารส่วนตำบลหนองป่าก่อ ได้กำหนดวิสัยทัศน์ (Vision) เพื่อแสดงสถานการณ์ในอนาคต ซึ่งเป็จุดมุ่งหมายความคาดหวังที่ต้องการให้เกิดขึ้นในอนาคตข้างหน้า ซึ่งจะสามารถสะท้อนถึงสภาพการณ์ของท้องถิ่นในอนาคตอย่างรอบด้าน ภายใต้การเปลี่ยนแปลงของสภาพแวดล้อมด้านต่างๆ จึงได้กำหนดวิสัยทัศน์ คาดหวังที่จะให้เกิดขึ้นในอนาคต ดังนี้

**“ยึดหลักธรรมาภิบาล ประสานงานชุมชนนออยู่ เชิดชูภูมิปัญญา
นำพาความรู้ มุ่งสู่การพัฒนาแบบมีส่วนร่วม”**

๒.๒ ยุทธศาสตร์

องค์การบริหารส่วนตำบลหนองป่าก่อ ได้กำหนดยุทธศาสตร์จำนวน ๖ ยุทธศาสตร์ ดังนี้

- | | |
|-----------------|---|
| ยุทธศาสตร์ที่ ๑ | การพัฒนาด้านเศรษฐกิจ |
| ยุทธศาสตร์ที่ ๒ | การพัฒนาด้านคุณภาพชีวิต |
| ยุทธศาสตร์ที่ ๓ | การพัฒนาด้านโครงสร้างพื้นฐาน |
| ยุทธศาสตร์ที่ ๔ | การพัฒนาด้านการบริหารจัดการด้านทรัพยากรธรรมชาติและสิ่งแวดล้อม |
| ยุทธศาสตร์ที่ ๕ | การพัฒนาด้านการรักษาความมั่นคงและความสงบ |
| ยุทธศาสตร์ที่ ๖ | การพัฒนาด้านการเมืองการบริหาร |

๒.๓ เป้าประสงค์

๑. เพื่อให้ประชาชนอยู่ดีกินดี พึ่งพาตนเองได้ภายใต้ปรัชญาเศรษฐกิจพอเพียง
๒. เพื่อยกระดับคุณภาพชีวิตของประชาชนให้อยู่เย็นเป็นสุขและส่งเสริม สนับสนุนการศึกษา ศาสนาภูมิปัญญา ประเพณี วัฒนธรรมอันดีของตำบล
๓. เพื่อส่งเสริมและให้บริการสาธารณสุขอย่างทั่วถึง
๔. เพื่อให้ตำบลหนองป่าก่อมีสาธารณูปโภคขั้นพื้นฐานครอบคลุมทั่วถึง
๕. เพื่ออนุรักษ์ ฟื้นฟูทรัพยากรธรรมชาติและดูแลสิ่งแวดล้อม
๖. เพื่อให้ประชาชนมีความปลอดภัยในชีวิตและทรัพย์สิน
๗. เน้นหลักธรรมาภิบาลในการบริหารจัดการและการมีส่วนร่วมของทุกภาคส่วน

๒.๔ ตัวชี้วัด...

แผนพัฒนาท้องถิ่น (พ.ศ. ๒๕๖๖ – ๒๕๗๐)
ขององค์การบริหารส่วนตำบลหนองป่าก่อ อำเภอคลองหลวง จังหวัดเชียงราย

๒.๔ ตัวชี้วัด

๑. ระดับคุณภาพชีวิตของประชาชนเพิ่มขึ้น
๒. ศาสนา ประเพณี วัฒนธรรมท้องถิ่นได้รับการอนุรักษ์และบำรุงรักษาเพิ่มขึ้นอย่างต่อเนื่อง
๓. ระบบการศึกษาได้รับการพัฒนาและมีคุณภาพที่เพิ่มขึ้น
๔. ประชาชนเข้าถึงการรับบริการสาธารณสุขเพิ่มขึ้น
๕. ระดับคุณภาพชีวิตของประชาชนภายในตำบลเพิ่มขึ้นอย่างต่อเนื่อง
๖. ร้อยละที่เพิ่มขึ้นของการพัฒนาสาธารณูปโภคและสาธารณูปการขั้นพื้นฐานในชุมชน
๗. มีการจัดการทรัพยากรธรรมชาติและสิ่งแวดล้อมอย่างยั่งยืน
๘. ชุมชนมีศักยภาพเข้มแข็ง
๙. ประชาชนได้รับความปลอดภัยในชีวิตและทรัพย์สิน
๑๐. ประชาชนได้รับการด้วยความเป็นธรรม โปร่งใส มีส่วนร่วมในการพัฒนาท้องถิ่น

๒.๕ ค่าเป้าหมาย

๑. สร้างเศรษฐกิจชุมชนให้เข้มแข็ง สมดุลและยั่งยืน ภายใต้ปรัชญาเศรษฐกิจพอเพียง
๒. ส่งเสริมการด้านการศึกษา พื้นฟู อนุรักษ์ มรดกทางวัฒนธรรม ประเพณีท้องถิ่น ภูมิปัญญาท้องถิ่น ให้คงอยู่คู่ท้องถิ่น
๓. ส่งเสริมและให้บริการด้านสาธารณสุขอย่างทั่วถึง
๔. พัฒนาโครงสร้างพื้นฐาน สาธารณูปโภค สาธารณูปการ ให้ได้มาตรฐานและเพียงพอกับความต้องการของประชาชนตามศักยภาพของ อบต.
๕. พัฒนาปรับปรุง ส่งเสริมการท่องเที่ยวเชิงอนุรักษ์ สร้างระบบบริหารจัดการทรัพยากรธรรมชาติและสิ่งแวดล้อม ทรัพยากรป่าไม้
๖. เสริมสร้างความเข้มแข็งของชุมชน
๗. พัฒนาระบบการทำงานของ อบต. ให้บริการดี มีความใสสะอาด โปร่งใส และตรวจสอบได้ สนับสนุนการมีส่วนร่วมในการดำเนินการระหว่างภาครัฐกับประชาชนในรูปแบบต่างๆ

๒.๖ กลยุทธ์

ยุทธศาสตร์ที่ ๑ การพัฒนาด้านเศรษฐกิจ

- กลยุทธ์ที่ ๑ ส่งเสริมกลุ่มอาชีพให้เข้มแข็งและสร้างรายได้
- กลยุทธ์ที่ ๒ สร้างความเข้มแข็งให้กับภาคการเกษตรแบบครบวงจร
- กลยุทธ์ที่ ๓ ส่งเสริมพัฒนาปรับปรุงแหล่งท่องเที่ยว

ยุทธศาสตร์ที่ ๒ การพัฒนาด้านคุณภาพชีวิต

- กลยุทธ์ที่ ๑ ดำรงฐานวัฒนธรรม ศาสนา ศิลปะและทุนทางสังคมของล้านนา
- กลยุทธ์ที่ ๒ ส่งเสริมการจัดการศึกษา
- กลยุทธ์ที่ ๓ ส่งเสริมการให้บริการสาธารณสุขและป้องกันและควบคุมโรคติดต่อ

กลยุทธ์ที่ ๔ ...

- กลยุทธ์ที่ ๔ ส่งเสริมการจัดสวัสดิการสังคมและพัฒนาคุณภาพชีวิตเด็ก เยาวชน สตรี ผู้สูงอายุ คนพิการและผู้ด้อยโอกาส
- กลยุทธ์ที่ ๕ ส่งเสริมการกีฬาและนันทนาการ

ยุทธศาสตร์ที่ ๓ การพัฒนาด้านโครงสร้างพื้นฐาน

- กลยุทธ์ที่ ๑ การก่อสร้าง ปรับปรุง รักษา ถนน สะพาน ท่อระบายน้ำและสิ่งปลูกสร้าง
- กลยุทธ์ที่ ๒ พัฒนาระบบประปา
- กลยุทธ์ที่ ๓ พัฒนาระบบไฟฟ้าสาธารณะ
- กลยุทธ์ที่ ๔ พัฒนาระบบการจัดการแหล่งน้ำและพื้นที่ลุ่มน้ำเพื่อใช้ประโยชน์ได้เต็ม ศักยภาพ

ยุทธศาสตร์ที่ ๔ การพัฒนาด้านการบริหารจัดการด้านทรัพยากรธรรมชาติและสิ่งแวดล้อม

- กลยุทธ์ที่ ๑ อนุรักษ์ฟื้นฟูและใช้ประโยชน์จากทรัพยากรป่าไม้พืชดินและน้ำ
- กลยุทธ์ที่ ๒ พัฒนาคณะความรู้ในการบริหารจัดการด้านทรัพยากรธรรมชาติและสิ่งแวดล้อม
- กลยุทธ์ที่ ๓ การควบคุมและกำจัดขยะมูลฝอยอย่างถูกวิธี

ยุทธศาสตร์ที่ ๕ การพัฒนาด้านการรักษาความมั่นคงและความสงบ

- กลยุทธ์ที่ ๑ เสริมสร้างความปลอดภัยในชีวิตและทรัพย์สิน
- กลยุทธ์ที่ ๒ การป้องกันและบรรเทาสาธารณภัย
- กลยุทธ์ที่ ๓ การป้องกันปัญหายาเสพติด

ยุทธศาสตร์ที่ ๖ การพัฒนาด้านการเมืองการบริหาร

- กลยุทธ์ที่ ๑ ส่งเสริมความเข้มแข็งและการมีส่วนร่วมของประชาชนในการพัฒนาท้องถิ่น
- กลยุทธ์ที่ ๒ ส่งเสริมความรู้ความเข้าใจ เกี่ยวกับประชาธิปไตยและเสรีภาพของประชาชน
- กลยุทธ์ที่ ๓ ส่งเสริมธรรมาภิบาลและพัฒนาบุคลากรในองค์กร เพื่อการบริหารจัดการ องค์กรที่ดี
- กลยุทธ์ที่ ๔ ปรับปรุงเครื่องมือ เครื่องใช้ สถานที่ปฏิบัติงานและพัฒนาระบบเทคโนโลยี สารสนเทศ

๒.๗ จุดยืนทางยุทธศาสตร์

จุดยืนทางยุทธศาสตร์ (Positioning) หมายถึง ความมุ่งมั่นอันแน่วแน่ในการวางแผนพัฒนาท้องถิ่น เพื่อบรรลุวิสัยทัศน์ขององค์กรปกครองส่วนท้องถิ่น องค์กรบริหารส่วนตำบลหนองป่าก่อ จึงได้กำหนดจุดยืนทางยุทธศาสตร์ (Positioning) ดังนี้

- (๑) เศรษฐกิจชุมชนเข้มแข็งยั่งยืน ประชาชนพึ่งพาตนเองได้ และปัญหาความยากจนลดลง
- (๒) การพัฒนาคน ชุมชนให้มีคุณภาพ มีชีวิตที่มั่นคง ดำเนินชีวิตอย่างพอเพียง ดำรงไว้ซึ่ง วัฒนธรรมล้านนา

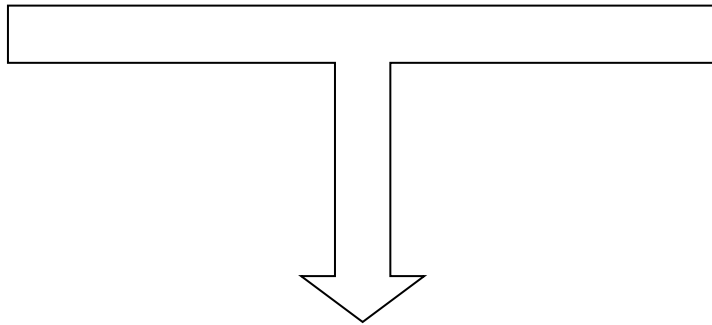
(๓) การ...

แผนพัฒนาท้องถิ่น (พ.ศ. ๒๕๖๖ – ๒๕๗๐)
ขององค์การบริหารส่วนตำบลหนองป่าก่อ อำเภอดอยหลวง จังหวัดเชียงราย

- (๓) การคมนาคมมีความสะดวก ระบบสาธารณูปโภค สาธารณูปการ เพียงพอและทั่วถึง
- (๔) การอนุรักษ์ฟื้นฟู การจัดการทรัพยากรธรรมชาติและสิ่งแวดล้อมอย่างยั่งยืน
- (๕) ประชาชนมีความปลอดภัยในชีวิตและทรัพย์สิน
- (๖) เน้นหลักธรรมาภิบาลในการบริหารจัดการและการมีส่วนร่วมของทุกภาคส่วน

๒.๘ ความเชื่อมโยงของยุทธศาสตร์ในภาพรวม

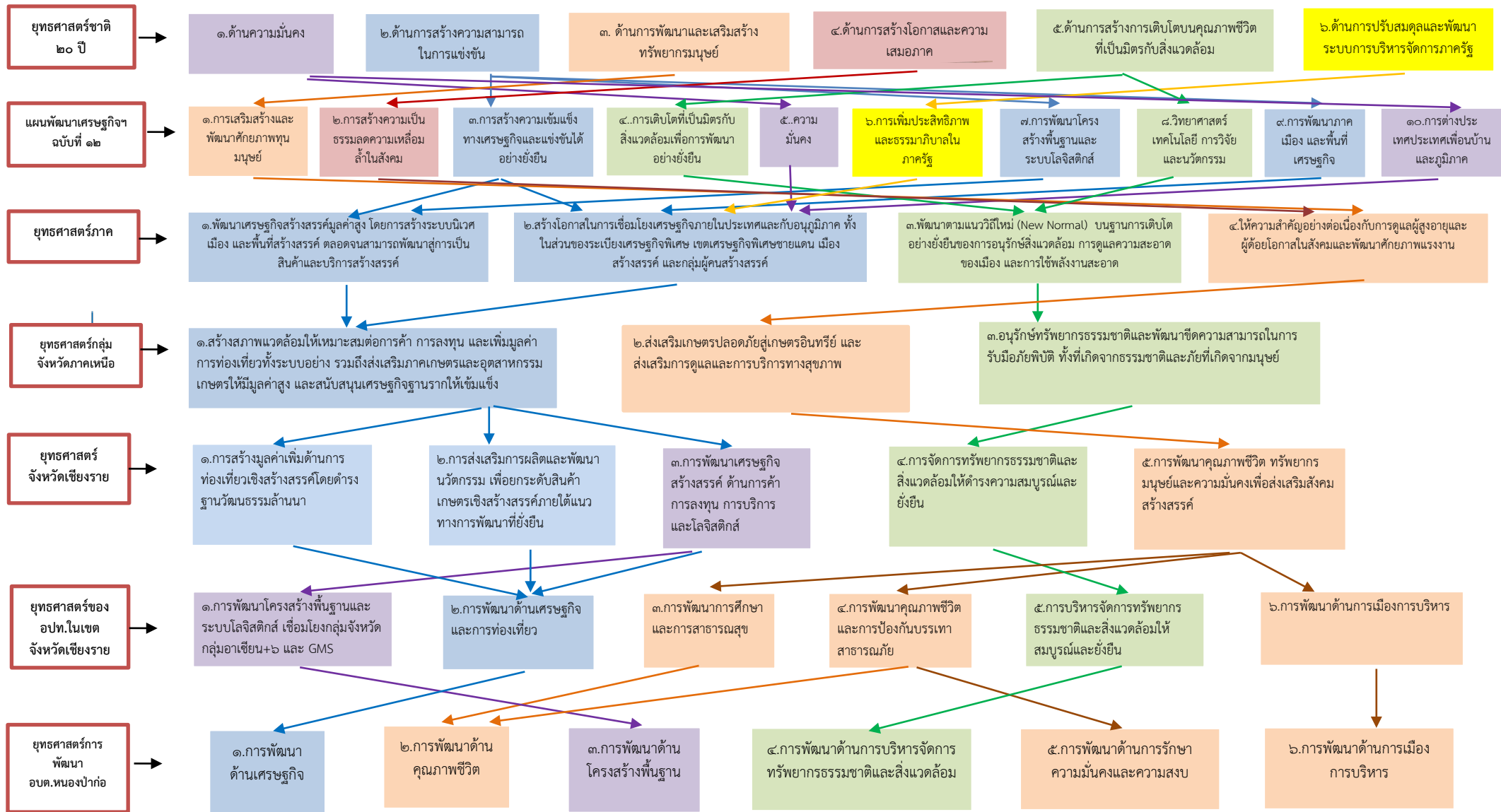
ในการจัดทำแผนพัฒนาท้องถิ่น (พ.ศ. ๒๕๖๖ – ๒๕๗๐) ขององค์การบริหารส่วนตำบลหนองปากอ มีความสอดคล้องกับ ยุทธศาสตร์การพัฒนาขององค์กรปกครองส่วนท้องถิ่นจังหวัด ยุทธศาสตร์จังหวัด ยุทธศาสตร์การพัฒนากลุ่มจังหวัด ยุทธศาสตร์การพัฒนาภาค แผนพัฒนาเศรษฐกิจและสังคมแห่งชาติ ฉบับที่ ๑๒ และยุทธศาสตร์ชาติ ๒๐ ปี ดังนี้



โครงสร้าง...

แผนพัฒนาท้องถิ่น (พ.ศ. ๒๕๖๖ – ๒๕๗๐)
ขององค์การบริหารส่วนตำบลหนองปากอ อำเภอดอยหลวง จังหวัดเชียงราย

โครงสร้างเชื่อมโยงแผนยุทธศาสตร์การพัฒนาขององค์การบริหารส่วนตำบลหนองป่าก่อ



ตารางยุทธศาสตร์ต่างๆ

| ยุทธศาสตร์ อปท. (อบต.หนองป่าก่อ) | ยุทธศาสตร์ อปท.ในเขต จังหวัดเชียงราย (พ.ศ. ๒๕๖๖-๒๕๗๐) | ยุทธศาสตร์จังหวัด เชียงราย (พ.ศ.๒๕๖๖-๒๕๗๐) | ยุทธศาสตร์กลุ่มจังหวัดภาคเหนือ ตอนบน ๒ (พ.ศ.๒๕๖๖-๒๕๗๐) | ยุทธศาสตร์ภาคเหนือ (พ.ศ.๒๕๖๖-๒๕๗๐) | แผนเศรษฐกิจ ฉบับที่ ๑๒ (พ.ศ.๒๕๖๐-๒๕๖๔) | ยุทธศาสตร์ชาติ ๒๐ ปี (พ.ศ.๒๕๖๑-๒๕๘๐) |
|-------------------------------------|---|---|---|--|---|---|
| ๑. การพัฒนาด้าน เศรษฐกิจ | ๑. การพัฒนาโครงสร้าง พื้นฐานและระบบโลจิสติกส์ เชื่อมโยงกลุ่มจังหวัด กลุ่มอาเซียน+๖ และ GMS | ๑. การสร้างมูลค่าเพิ่มด้าน การท่องเที่ยวเชิงสร้างสรรค์ โดยดำรงฐานวัฒนธรรม ล้านนา | ๑. สร้างสภาพแวดล้อมให้ เหมาะสมต่อการค้า การลงทุน และเพิ่มมูลค่าการท่องเที่ยวทั้ง ระบบอย่าง รวมถึงส่งเสริมภาค เกษตรและอุตสาหกรรมเกษตรให้ มีมูลค่าสูง และสนับสนุนเศรษฐกิจ ฐานรากให้เข้มแข็ง | ๑. พัฒนาเศรษฐกิจ สร้างสรรค์มูลค่าสูง โดยการ สร้างระบบนิเวศ เมือง และ พื้นที่สร้างสรรค์ ตลอดจน สามารถพัฒนาสู่การเป็น สินค้าและบริการสร้างสรรค์ | ๑. การเสริมสร้างและ พัฒนาศักยภาพทุนมนุษย์ | ๑. ด้านความมั่นคง |
| ๒. การพัฒนาด้าน คุณภาพชีวิต | ๒. การพัฒนาด้าน เศรษฐกิจและการ ท่องเที่ยว | ๒. การส่งเสริมการผลิตและ พัฒนานวัตกรรม เพื่อ ยกระดับสินค้าเกษตรเชิง สร้างสรรค์ภายใต้แนว ทางการพัฒนาที่ยั่งยืน | ๒. ส่งเสริมเกษตรปลอดภัยสู่ เกษตรอินทรีย์ และส่งเสริมการ ดูแลและการบริการทางสุขภาพ | ๒. สร้างโอกาสในการ เชื่อมโยงเศรษฐกิจ ภายในประเทศและกับอนุ ภูมิภาค ทั้งในส่วนของ ระเบียงเศรษฐกิจพิเศษ เขต เศรษฐกิจพิเศษชายแดน เมืองสร้างสรรค์ และกลุ่ม ผู้คนสร้างสรรค์ | ๒. การสร้างความเป็น ธรรมลดความเหลื่อมล้ำใน สังคม | ๒. ด้านการสร้าง ความสามารถในการ แข่งขัน |
| ๓. การพัฒนาด้าน โครงสร้างพื้นฐาน | ๓. การพัฒนาการศึกษา และการสาธารณสุข | ๓. การพัฒนาเศรษฐกิจ สร้างสรรค์ ด้านการค้า การ ลงทุน การบริการ และโลจิสติกส์ | ๓. อนุรักษ์ทรัพยากรธรรมชาติและ พัฒนาขีดความสามารถในการ รับมือภัยพิบัติ ทั้งที่เกิดจาก ธรรมชาติและภัยที่เกิดจากมนุษย์ | ๓. พัฒนาตามแนววิถีใหม่ (New Normal) บนฐาน การเติบโตอย่างยั่งยืนของ การอนุรักษ์สิ่งแวดล้อม การ ดูแลความสะอาดของเมือง และการใช้พลังงานสะอาด | ๓. การสร้างความ เข้มแข็งทางเศรษฐกิจและ แข่งขันได้อย่างยั่งยืน | ๓. ด้านการพัฒนาและ เสริมสร้างศักยภาพ ทรัพยากรมนุษย์ |

ยุทธศาสตร์...

แผนพัฒนาท้องถิ่น (พ.ศ. ๒๕๖๖ - ๒๕๗๐)
ขององค์การบริหารส่วนตำบลหนองป่าก่อ อำเภอดอยหลวง จังหวัดเชียงราย

| ยุทธศาสตร์ อปท. (อบต.หนองป่าก่อ) | ยุทธศาสตร์ อปท.ในเขต จังหวัดเชียงราย (พ.ศ. ๒๕๖๖-๒๕๗๐) | ยุทธศาสตร์จังหวัด เชียงราย (พ.ศ.๒๕๖๖-๒๕๗๐) | ยุทธศาสตร์กลุ่มจังหวัด ภาคเหนือตอนบน ๒ (พ.ศ.๒๕๖๖-๒๕๗๐) | ยุทธศาสตร์ภาคเหนือ (พ.ศ.๒๕๖๖-๒๕๗๐) | แผนเศรษฐกิจ ฉบับที่ ๑๒ (พ.ศ.๒๕๖๐-๒๕๖๔) | ยุทธศาสตร์ชาติ ๒๐ ปี (พ.ศ.๒๕๖๑-๒๕๘๐) |
|--|---|---|--|--|--|--|
| ๔. การพัฒนาด้านการ บริหารจัดการ ทรัพยากรธรรมชาติและ สิ่งแวดล้อม | ๔. การพัฒนาคุณภาพชีวิต และการป้องกันบรรเทาสา ธารณภัย | ๔. การจัดการ ทรัพยากรธรรมชาติและ สิ่งแวดล้อมให้ดำรงความ สมบูรณ์และยั่งยืน | | ๔. ให้ความสำคัญอย่าง ต่อเนื่องกับการดูแล ผู้สูงอายุและผู้ด้อยโอกาส ในสังคมและพัฒนา ศักยภาพแรงงาน | ๔. การเติบโตที่เป็นมิตรกับ สิ่งแวดล้อมเพื่อการพัฒนา อย่างยั่งยืน | ๔. ด้านการสร้างโอกาส และความเสมอภาคทาง สังคม |
| ๕. การพัฒนาด้านการ รักษาความมั่นคงและความ สงบ | ๕. การบริหารจัดการ ทรัพยากร ธรรมชาติและ สิ่งแวดล้อมให้สมบูรณ์และ ยั่งยืน | ๕. การพัฒนาคุณภาพชีวิต ทรัพยากรมนุษย์และความ มั่นคงเพื่อส่งเสริมสังคม สร้างสรรค์ | | | ๕. ความมั่นคง | ๕. ด้านการสร้างการเติบโต บนคุณภาพชีวิตที่เป็นมิตร กับสิ่งแวดล้อม |
| ๖. การพัฒนาด้าน การเมืองการบริหาร | ๖. การพัฒนาด้านการเมือง การบริหาร | | | | ๖. การเพิ่มประสิทธิภาพ และธรรมาภิบาลในภาครัฐ | ๖. ด้านการปรับสมดุลและ พัฒนาระบบการบริหาร จัดการภาครัฐ |
| | | | | | ๗. การพัฒนาโครง สร้างพื้นฐานและระบบโลจิส ติกส์ | |

แผนพัฒนาท้องถิ่น (พ.ศ. ๒๕๖๖ - ๒๕๗๐)
ขององค์การบริหารส่วนตำบลหนองป่าก่อ อำเภอดอกหลวง จังหวัดเชียงราย

| ยุทธศาสตร์ อปท. (อบต.หนองป่าก่อ) | ยุทธศาสตร์ อปท.ในเขต จังหวัดเชียงราย (พ.ศ. ๒๕๖๖-๒๕๗๐) | ยุทธศาสตร์จังหวัด เชียงราย (พ.ศ.๒๕๖๖-๒๕๗๐) | ยุทธศาสตร์กลุ่มจังหวัด ภาคเหนือตอนบน ๒ (พ.ศ.๒๕๖๖-๒๕๗๐) | ยุทธศาสตร์ภาคเหนือ (พ.ศ.๒๕๖๖-๒๕๗๐) | แผนเศรษฐกิจ ฉบับที่ ๑๒ (พ.ศ.๒๕๖๐-๒๕๖๔) | ยุทธศาสตร์ชาติ ๒๐ ปี (พ.ศ.๒๕๖๑-๒๕๘๐) |
|-------------------------------------|---|--|--|---------------------------------------|---|--|
| | | | | | ๘. วิทยาศาสตร์ เทคโนโลยี การวิจัย และนวัตกรรม | |
| | | | | | ๙. การพัฒนาภาคเมือง และพื้นที่เศรษฐกิจ | |
| | | | | | ๑๐. ด้านการต่างประเทศ เพื่อนบ้าน และภูมิภาค | |

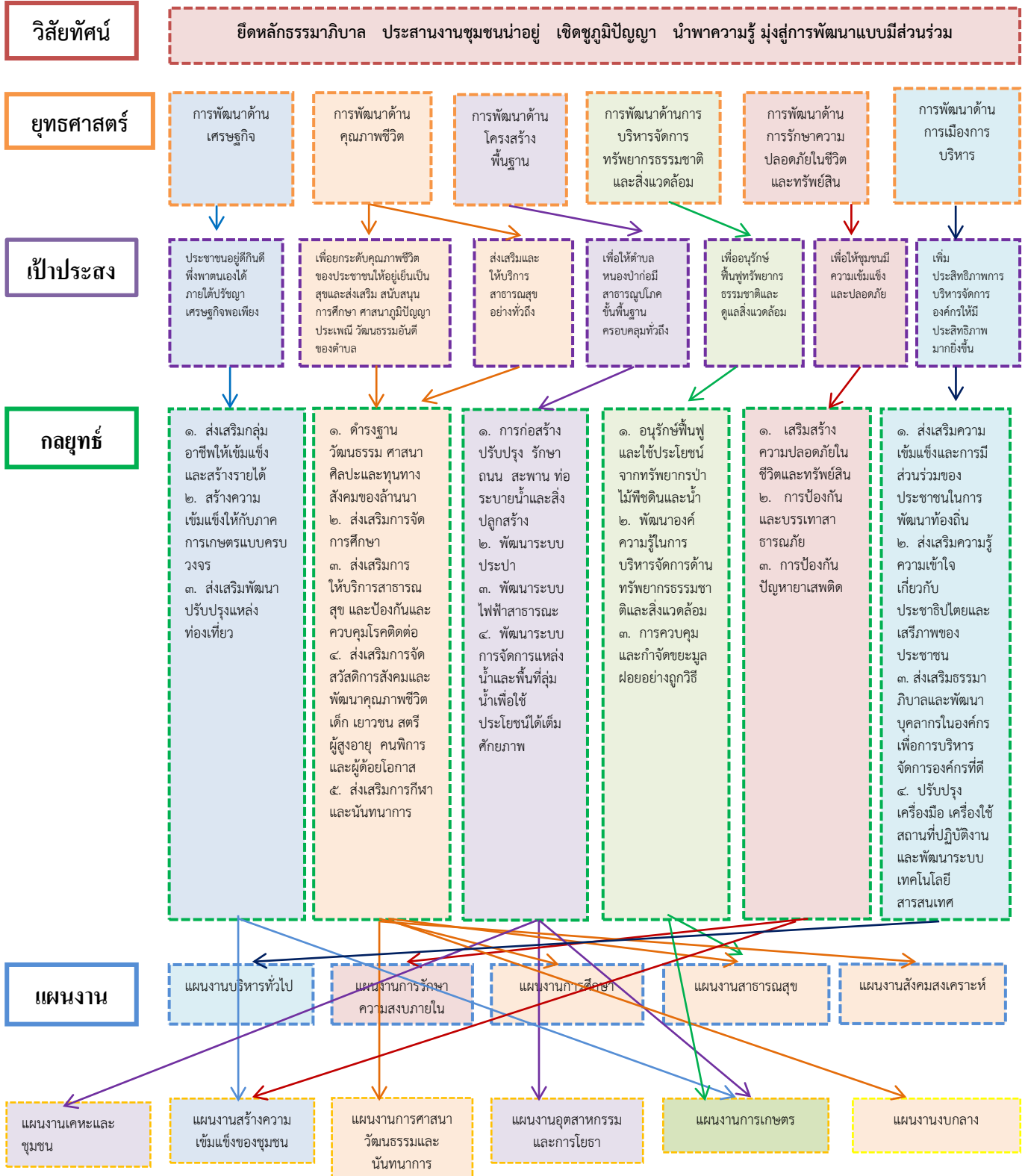
แผนที่ยุทธศาสตร์...

แผนพัฒนาท้องถิ่น (พ.ศ. ๒๕๖๖ - ๒๕๗๐)
ขององค์การบริหารส่วนตำบลหนองป่าก่อ อำเภอดอกหลวง จังหวัดเชียงราย

แผนที่ยุทธศาสตร์

ยุทธศาสตร์การพัฒนาขององค์การบริหารส่วนตำบลหนองป่าก่อ

Strategy Map



แผนพัฒนาท้องถิ่น (พ.ศ. ๒๕๖๖ - ๒๕๗๐) ขององค์การบริหารส่วนตำบลหนองป่าก่อ อำเภอดอยหลวง จังหวัดเชียงราย

๓. การวิเคราะห์เพื่อพัฒนาท้องถิ่น

๓.๑ การวิเคราะห์กรอบการจัดทำยุทธศาสตร์ขององค์กรปกครองส่วนท้องถิ่น

ในการจัดทำแผนพัฒนาท้องถิ่น (พ.ศ. ๒๕๖๖ – ๒๕๗๐) ขององค์การบริหารส่วนตำบลหนองป่าก่อ ได้ใช้การวิเคราะห์ SWOT Analysis/Demand (Demand Analysis)/Global Demand และ Trend ปัจจัยและสถานการณ์การเปลี่ยนแปลงที่มีผลต่อการพัฒนา อย่างน้อยต้องประกอบด้วย การวิเคราะห์ศักยภาพด้านเศรษฐกิจ ด้านสังคม ด้านทรัพยากรธรรมชาติและสิ่งแวดล้อม ซึ่งมีรายละเอียดดังนี้

จุดแข็ง (S : Strength-s)

- มีองค์การบริหารส่วนตำบลที่พร้อมจะให้บริการสาธารณะและแก้ไขปัญหาความเดือดร้อนของประชาชน
- มีการประสานร่วมมือกันระหว่างองค์การบริหารส่วนตำบลกับส่วนราชการต่างๆ
- มีวัฒนธรรมที่เป็นอัตลักษณ์ของท้องถิ่น โดยเฉพาะประเพณีสำคัญของหมู่บ้าน
- มีผู้นำชุมชนมีความเข้มแข็ง และมีศักยภาพในการพัฒนา
- มีการส่งเสริมการมีส่วนร่วมของประชาชนในรูปแบบประชาคม การประชุมวางแผนเตรียมงาน และประชาชนให้ความร่วมมือและมีส่วนร่วมในการพัฒนาท้องถิ่น

จุดอ่อน (W : Weakness)

- กฎหมาย ระเบียบ ข้อบังคับที่เกี่ยวข้องกับการปฏิบัติงาน มีการแก้ไขเปลี่ยนแปลงอยู่ตลอดเวลาทำให้
- เจ้าหน้าที่ผู้ปฏิบัติงานยังขาดความรู้ความเข้าใจในกฎหมาย ระเบียบ ข้อบังคับใหม่ๆ
- องค์การบริหารส่วนตำบลมีงบประมาณจำกัด ทำให้การพัฒนาไม่เป็นไปตามแผนพัฒนาที่วางไว้
- การใช้ทรัพยากรธรรมชาติ และการทำลายสิ่งแวดล้อมเพิ่มขึ้น ก่อให้เกิดปัญหาภัยธรรมชาติ

โอกาส (O : Opportunity)

- พระราชบัญญัติกำหนดแผนและขั้นตอนการกระจายอำนาจให้แก่องค์กรปกครองส่วนท้องถิ่น พ.ศ. ๒๕๔๒ กำหนดให้องค์กรปกครองส่วนท้องถิ่นมีอำนาจหน้าที่ในการจัดระบบบริการสาธารณะเพื่อประโยชน์ของประชาชนในท้องถิ่น
- จังหวัดเชียงราย หรือหน่วยงานที่เกี่ยวข้องสนับสนุนงบประมาณให้องค์การบริหารส่วนตำบล ดำเนินการตามแผนงานโครงการตามแนวทางยุทธศาสตร์การพัฒนาจังหวัด และแผนพัฒนาองค์การบริหารส่วนตำบล
- ภาครัฐมีโครงการพัฒนาต่างๆ เป็นจำนวนมากเพื่อแก้ปัญหาความยากจน

อุปสรรค...

แผนพัฒนาท้องถิ่น (พ.ศ. ๒๕๖๖ – ๒๕๗๐)
ขององค์การบริหารส่วนตำบลหนองป่าก่อ อำเภอดอกหลวง จังหวัดเชียงราย

อุปสรรค (T : Threat)

- ประชาชนขาดความรู้ ความเข้าใจ บทบาทหน้าที่ของตนเองกับงานของท้องถิ่น
- กฎหมาย ระเบียบ ข้อบังคับขาดความยืดหยุ่น หรือไม่เหมาะสมสอดคล้องกับภารกิจห้วงระยะเวลาในการจัดสรรและการเบิกจ่ายงบประมาณของรัฐบาลมีความไม่แน่นอน
- การดำเนินงานตามนโยบายต่างๆ ของรัฐบาลมีจำนวนเพิ่มมากขึ้น ความรับผิดชอบเพิ่มมากขึ้น ประกอบกับปัญหาในพื้นที่และความต้องการประชาชนมีมาก แต่ไม่สามารถปฏิบัติได้ครบถ้วน เนื่องจากจำกัดด้วยอำนาจหน้าที่และจำนวนงบประมาณที่มีจำกัด
- ปัญหาการได้รับเงินงบประมาณที่น้อยลง ทำให้องค์การบริหารส่วนตำบลไม่สามารถดำเนินกิจกรรมตามที่ได้วางแผนไว้

๓.๒ การประเมินสถานการณ์สภาพแวดล้อมภายนอกที่เกี่ยวข้อง

ในการจัดทำแผนพัฒนาท้องถิ่น (พ.ศ. ๒๕๖๖-๒๕๗๐) ขององค์การบริหารส่วนตำบลหนองป่าก่อ ได้ทำการประเมินสถานการณ์สภาพแวดล้อมภายนอกที่เกี่ยวข้อง ดังนี้

| ด้าน | สถานการณ์สภาพแวดล้อมภายนอกที่เกี่ยวข้อง | ข้อบ่งชี้และปริมาณของปัญหา/ความต้องการ | พื้นที่เป้าหมาย/กลุ่มเป้าหมาย | ความคาดหวังและแนวโน้มอนาคต |
|---------------------------------------|---|--|-------------------------------|---|
| ๑. ด้านเศรษฐกิจอุตสาหกรรม และการเกษตร | ๑) ในเขต อบต. ไม่มีแหล่งท่องเที่ยวและกิจกรรมการท่องเที่ยว | - ไม่มีแหล่งท่องเที่ยว | - ในเขต อบต. | - มีแหล่งท่องเที่ยวในเขต อบต. และส่งเสริมกิจกรรมการท่องเที่ยวเพิ่มมากขึ้น |
| | ๒) ปัญหาหนี้สินของเกษตรกร เนื่องจากขาดทุนในการประกอบอาชีพ และสภาพพื้นที่แห้งแล้ง ทำให้ผลผลิตทางการเกษตรต่อไร่ลดลง | - ปัญหาหนี้สิน | - ในเขต อบต. | - ปัญหาความแห้งแล้ง และขาดน้ำทำการเกษตรในฤดูแล้ง ส่งผลให้เกษตรกรได้ผลผลิตลดลง และมีภาระหนี้สินเพิ่มขึ้น |
| | ๓) ขาดอาชีพเสริมนอกฤดูทำการเกษตร | - อาชีพเสริมเพื่อเพิ่มรายได้ | - ในเขต อบต. | - ปัญหาความแห้งแล้ง และขาดน้ำทำการเกษตรในฤดูแล้ง การพึ่งพาการเกษตรตามฤดูกาลอย่างเดียวไม่เพียงพอ จึงต้องหาอาชีพเสริมเพื่อเพิ่มรายได้ |
| | ๔) ถนนเพื่อการลำเลียงผลการผลิตทางการเกษตรไม่เพียงพอทำให้การลำเลียงผลผลิตไม่สะดวกล่าช้า | - เส้นทางคมนาคม | - ในเขต อบต. | - การพัฒนาระบบขนส่งการลำเลียงผลผลิตจะช่วยให้ผลผลิตออกสู่ตลาดได้อย่างสะดวก รวดเร็ว และทันต่อความต้องการของผู้บริโภค |

ด้าน...

แผนพัฒนาท้องถิ่น (พ.ศ. ๒๕๖๖ - ๒๕๗๐)
ขององค์การบริหารส่วนตำบลหนองป่าก่อ อำเภอดอยหลวง จังหวัดเชียงราย

| ด้าน | สถานการณ์ภาพแวดล้อมภายนอกที่เกี่ยวข้อง | ขอบข่ายและปริมาณของปัญหา/ความต้องการ | พื้นที่เป้าหมาย/กลุ่มเป้าหมาย | ความคาดหวังและแนวโน้มอนาคต |
|--|--|--------------------------------------|---|---|
| ๓. ด้านเศรษฐกิจอุตสาหกรรม และการเกษตร (ต่อ) | ๕) เส้นทางคมนาคมระหว่างหมู่บ้านและทางเชื่อมระหว่างตำบลไม่สะดวกในการสัญจรและการขนส่งสินค้าทางการเกษตร | - เส้นทางคมนาคม | - ในเขต อบต. | - การกระจายอำนาจให้แก่องค์กรปกครองส่วนท้องถิ่นทำให้ท้องถิ่นเป็นหน่วยราชการที่อยู่ใกล้ชิดกับประชาชนมากยิ่งขึ้นประชาชนจะมารับบริการมากขึ้น จำเป็นอย่างยิ่งที่ต้องพัฒนาเส้นทางคมนาคมให้มีความสะดวก |
| | ๖) ขาดแหล่งน้ำเพื่อการอุปโภค บริโภคที่เพียงพอโดยเฉพาะใน ฤดูแล้งจะรุนแรงมาก | - การอุปโภค - บริโภค | - ในเขต อบต. | - ปัจจุบันเกิดภัยแล้งรุนแรงขึ้นทุกปี อบต.ต้องเตรียมพร้อมในการแก้ไขปัญหาและมีมาตรการช่วยเหลือเร่งด่วน |
| ๒. ด้านการลดความเหลื่อมล้ำทางสังคมและพัฒนาคุณภาพชีวิตประชาชน | ๑) การศึกษาในระดับก่อนวัยเรียน ยังขาดสื่อและอุปกรณ์การเรียนที่ทันสมัย และเหมาะสมกับการพัฒนาการในวัยนี้ | - ขาดสื่อการเรียนการสอน | - ศูนย์พัฒนาเด็กเล็กตำบลหนองปาก่อ | - สื่อและอุปกรณ์การเรียนรู้นี้เป็นสิ่งจำเป็นและสำคัญต่อพัฒนาการเรียนรู้ของเด็กว่าจะมีความรู้ก้าวไกล เท่าทันต่อโลกเพียงใด |
| | ประชาชนในพื้นที่บางรายมีที่อยู่อาศัยไม่มั่นคงแข็งแรง | - ที่อยู่อาศัย | - ประชาชนในพื้นที่ที่ได้รับ ความเดือนร้อนเรื่องที่อยู่อาศัย | - ประชาชนในพื้นที่ได้รับความช่วยเหลือซ่อมแซมที่อยู่อาศัยให้มั่นคงแข็งแรง |
| | ๒) มีการระบาดของโรคอุบัติใหม่ โรคระบาดโรคติดต่อ | - ไวรัสโคโรนา ๒๐๑๙ และโรคระบาดอื่นๆ | - ประชาชนในเขต อบต. | - ความเจริญของโลกทำให้ชีวิต ประ จำวันเปลี่ยนแปลง การวางแผนชีวิตที่ดีจะทำอยู่รอดในสังคม |

ด้าน...

| ด้าน | สถานการณ์ภาพแวดล้อมภายนอกที่เกี่ยวข้อง | ข้อบ่งชี้และปริมาณของปัญหา/ความต้องการ | พื้นที่เป้าหมาย/กลุ่มเป้าหมาย | ความคาดหวังและ แนวโน้มอนาคต |
|--|---|---|--------------------------------|---|
| ๓.ด้านการจัดการทรัพยากรธรรมชาติและสิ่งแวดล้อม | ๑.พื้นที่ป่าเสื่อมโทรมยังไม่ได้รับการ ปรับปรุงแก้ไขหรือฟื้นฟู | - การปรับปรุงฟื้นฟูพื้นที่ป่าเสื่อมโทรม | - พื้นที่ตำบลหนองปากอ่ | - หากไม่มีการฟื้นฟูพื้นที่ป่าเสื่อมโทรม คุณภาพของดินจะเสื่อมถอย |
| | ๒.ปัญหาการจุดไฟเผาป่าทำให้เกิดไฟไหม้ในพื้นที่เกษตร | - ปัญหามลพิษทางอากาศ | - พื้นที่ตำบลหนองปากอ่ | - เนื่องจากมีการเผาป่าเพื่อทำการเกษตรทำให้ลูกกลมเข้าสู่พื้นที่ป่าชุมชน และพื้นที่การเกษตรใกล้เคียงและปัญหาเพิ่มขึ้นทุกปี |
| | ๓.สถานที่ท่องเที่ยวทางธรรมชาติ ในพื้นที่ยังไม่ได้รับการ พัฒนา หรือปรับปรุงให้เป็นที่รู้จัก | - การพัฒนาแหล่งท่องเที่ยวทางธรรมชาติ | - พื้นที่ตำบลหนองปากอ่ | - การท่องเที่ยวเชิงอนุรักษ์จะเป็นที่นิยมมากขึ้น สมควรที่จะมีการพัฒนาหรือดัดศักยภาพที่มีอยู่ มาใช้ให้เกิดประโยชน์มากที่สุด |
| ๔. ด้านบริหารราชการให้มีประสิทธิภาพคุณภาพตามหลักธรรมาภิบาล | ๑) ประชาชนบางส่วนยังขาดความรู้เกี่ยวกับระบบการทำงาน ของ อบต. ทำให้เกิดความเข้าใจผิดในการติดต่อ ประสานงานอยู่บ่อยครั้ง | - การขาดความรู้ความเข้าใจที่ถูกต้อง | - ประชาชนในเขต อบต. | - อบต.เป็นหน่วยงานที่ใกล้ชิดกับ ประชาชน และนับวันภารกิจจะเพิ่มมากขึ้น ดังนั้นการสร้าง ความเข้าใจกับประชาชนจึงเป็นสิ่งสำคัญ |
| | ๒) ประชาชนยังขาดความสนใจ ในด้านการมีส่วนร่วมในการประชุม ประชาคม ด้านการเมือง การ ปกครอง และการบริหารหรือพัฒนาท้องถิ่น ทำให้การดำเนินการเป็นเพียงการแก้ไขปัญหาของบุคคลบางกลุ่ม | - ขาดการมีส่วนร่วม | - ประชาชนในเขต อบต. | - การพัฒนาและการแก้ปัญหา หรือ การวางแผนกำหนดทิศทาง การพัฒนาท้องถิ่นในอนาคต จำเป็นอย่างยิ่งที่ต้องอาศัยความร่วมมือ จากทุกฝ่าย |
| | ๓) ระบบบริหารจัดการของภาครัฐยังมีกฎระเบียบที่มาก ทำให้การให้บริการประชาชนยังขาดความคล่องตัว และมีขั้นตอนมาก | - บริหารจัดการของภาครัฐ | พนักงานส่วนตำบลหรือพนักงานจ้าง | - การอธิบายและการประชาสัมพันธ์ การทำความเข้าใจให้กับประชาชน ในพื้นที่ได้ทราบถึงบทบาทและวิธี การบริหารงาน วิธีการทำงาน ของท้องถิ่น |

๓.๓ การวิเคราะห์...

แผนพัฒนาท้องถิ่น (พ.ศ. ๒๕๖๖ – ๒๕๗๐)
ขององค์การบริหารส่วนตำบลหนองปากอ่ อำเภอดอยหลวง จังหวัดเชียงราย

๓.๓ การวิเคราะห์ตามหลัก SWOT analysis โดยแยกแต่ละยุทธศาสตร์การพัฒนา

| ยุทธศาสตร์ | จุดแข็ง(Strengths) | จุดอ่อน(Weakness=W) |
|------------------------------------|---|---|
| ๑. ศักยภาพการพัฒนา ด้านเศรษฐกิจ | <p>๑. มีบุคลากรในตำบลที่มีความรู้ ความชำนาญด้านการปลูกยางพารา</p> <p>๒. ประชากรส่วนใหญ่ประกอบอาชีพเกษตรกรรมเป็นอาชีพหลัก</p> <p>๓. มีแม่น้ำหลักสองสาย คือ น้ำกก และน้ำบาง เพื่อใช้ในการเกษตร</p> | <p>๑. ระบบฐานข้อมูลด้านเศรษฐกิจและความยากจนไม่ชัดเจน ประชาชนให้ข้อมูลที่คลาดเคลื่อน ประชาชนไม่มีการจัดทำบัญชีครัวเรือน ทำให้ไม่ทราบรายรับรายจ่ายของครอบครัวที่แท้จริง</p> <p>๒. ปัญหาที่ดินทำกินที่ไม่มีเอกสารสิทธิ์ และมีการขายที่ดินให้กับคนต่างถิ่น</p> <p>๓. ปัญหาการขาดแคลนน้ำสำหรับการอุปโภค บริโภค และทำการเกษตร บางหมู่บ้านยังขาดแคลนน้ำ ซึ่งส่งผลกระทบต่อดำรงชีวิตของประชาชนเป็นอย่างมาก</p> |
| | โอกาส(Opportunity=O) | อุปสรรคหรือข้อจำกัด (Threat=T) |
| | <p>๑. การแก้ไขปัญหาความยากจนเป็นยุทธศาสตร์การพัฒนาในระดับชาติที่รัฐบาลส่งเสริม</p> <p>๒. การก่อสร้างท่าเรือเชียงแสน ที่ตำบลบ้านแซว ทำให้กระตุ้นการเกิดงานทำ และการจ้างงานในพื้นที่มากขึ้น</p> <p>๓. ยุทธศาสตร์การเข้าสู่ประชาคมอาเซียน ปี ๒๕๕๘ ทำให้เกิดการพัฒนาคอนกรีตสร้างพื้นฐานให้มีความเชื่อมโยงกับกลุ่มประเทศในอนุภูมิภาคแม่น้ำโขงตอนบน (GMS)</p> | <p>๑. สภาวะการณ์ทางเศรษฐกิจในระดับโลก ระดับประเทศ รวมถึงระดับภูมิภาคตกต่ำ ส่งผลต่อการพัฒนาท้องถิ่น เนื่องจากงบประมาณที่ได้รับการสนับสนุนน้อย ไม่ทั่วถึงที่จะพัฒนาให้ได้พร้อมในทุกด้าน</p> <p>๒. ปัญหาการอพยพไปทำงานต่างจังหวัด ของประชาชนวัยแรงงาน</p> |

ยุทธศาสตร์...

| ยุทธศาสตร์ | จุดแข็ง(Strength=S) | จุดอ่อน(Weakness=W) |
|---|--|---|
| ๒. ศักยภาพการพัฒนา ด้านคุณภาพชีวิต | <p>๑. ด้านการบริหารจัดการ ผู้นำ ผู้บริหาร สนับสนุนแนวคิดและกำหนดนโยบายการพัฒนาในด้านสังคมและสาธารณสุขอย่างต่อเนื่อง</p> <p>๒. ประชากรในตำบลหนองป่าก่อ เป็นประชากรที่ผสมผสานระหว่าง ชาวพื้นเมือง ประชากรที่อพยพมาจากภาคอีสานและชนเผ่ากระเหรี่ยง ทำให้แต่ละหมู่บ้านจะมีลักษณะวัฒนธรรม ประเพณี ที่เป็นเอกลักษณ์ แตกต่างจากพื้นที่อื่น</p> | <p>๑. ประชาชนมีทัศนคติว่า อบต.สามารถช่วยเหลือได้ทุกอย่าง ทำให้ขาดการพัฒนาตนเองและรอให้ภาคราชการมาช่วยเหลือ</p> <p>๒. การประสานความร่วมมือระหว่างองค์กรภาครัฐกับประชาชนมีน้อย</p> |
| | โอกาส(Opportunity=O) | อุปสรรคหรือข้อจำกัด(Threat=T) |
| | <p>๑. ยุทธศาสตร์การพัฒนาด้านสังคมและการสาธารณสุขเป็นยุทธศาสตร์การพัฒนาระดับชาติ ที่รัฐบาลส่งเสริม</p> <p>๒. การส่งเสริมด้านการจัดสวัสดิการสังคม ซึ่งเป็นนโยบายเร่งด่วนของรัฐบาล และมีกองทุนหลักประกันสุขภาพระดับท้องถิ่น</p> | <p>๑. ระเบียบกฎหมายที่เกี่ยวข้อง จำกัดแนวทางการดำเนินการ ทำให้การทำงานติดขัด</p> <p>๒. เนื่องจากพื้นที่ใกล้เขตชายแดน ทำให้มีปัญหาเสพติดในพื้นที่เพิ่มขึ้น</p> |
| ๔. ศักยภาพการพัฒนา ด้านการบริหารจัดการ ทรัพยากร ธรรมชาติ สิ่งแวดล้อม | <p>๑. ด้านการบริหารจัดการ ผู้นำ ผู้บริหาร สนับสนุนแนวคิดและกำหนดนโยบายการพัฒนาในด้านการท่องเที่ยวและการจัดการทรัพยากรธรรมชาติสิ่งแวดล้อม</p> <p>๒. สภาพภูมิประเทศของ อบต.หนองป่าก่อ เป็นภูเขาสูงสลับกัน ด้านตะวันออกเป็นเทือกเขา ดอยหลวง มีแม่น้ำกก แม่น้ำบางไหลผ่านระหว่างหมู่บ้าน และมีน้ำตก ซึ่งเป็นแหล่งท่องเที่ยวทางธรรมชาติที่มีความสวยงาม ดึงดูดนักท่องเที่ยวเชิงอนุรักษ์</p> <p>๓. มีทรัพยากรธรรมชาติที่เหมาะสมในการพัฒนาด้านการท่องเที่ยวเชิงอนุรักษ์ธรรมชาติ</p> | <p>๑. ประชาชนได้รับผลประโยชน์จากการท่องเที่ยวค่อนข้างน้อย เนื่องจากไม่มีการเชื่อมโยงด้านการท่องเที่ยวในจังหวัด</p> <p>๒. การพัฒนาแหล่งท่องเที่ยวจะต้องใช้งบประมาณสูง ทำให้ไม่สามารถพัฒนาได้เต็มศักยภาพ เนื่องจากองค์การบริหารส่วนตำบลมีงบประมาณน้อย</p> |
| | โอกาส(Opportunity=O) | อุปสรรคหรือข้อจำกัด(Threat=T) |
| | <p>๑. ยุทธศาสตร์การพัฒนาด้านการท่องเที่ยวและการจัดการทรัพยากรธรรมชาติสิ่งแวดล้อม เป็นยุทธศาสตร์การพัฒนาระดับชาติที่รัฐบาลส่งเสริม</p> <p>๒. ยุทธศาสตร์การเข้าสู่ประชาคมอาเซียน ปี ๒๕๕๘ ทำให้เกิดการพัฒนาคอนกรีตสร้างพื้นฐานให้มีความเชื่อมโยงกับกลุ่มประเทศในอนุภูมิภาคนี้ของตอนบน (GMS) เพื่อรองรับการขยายตัวทางเศรษฐกิจและการท่องเที่ยว</p> | <p>๑. ขาดการบูรณาการและการประสานงานที่ดี ในหน่วยงานที่เกี่ยวข้อง</p> <p>๒. ขาดงบประมาณในการพัฒนาปรับปรุงแหล่งท่องเที่ยว</p> |

ยุทธศาสตร์...

แผนพัฒนาท้องถิ่น (พ.ศ. ๒๕๖๖ – ๒๕๗๐)
ขององค์การบริหารส่วนตำบลหนองป่าก่อ อำเภอดอยหลวง จังหวัดเชียงราย

| ยุทธศาสตร์ | จุดแข็ง(Strength=s) | จุดอ่อน(Weakness=W) |
|--|--|---|
| ๕. ศักยภาพการพัฒนา ด้านการรักษาความมั่นคง และความสงบ | ๑. มีการจัดตั้ง อปพร. อบต.หนองป่าก่อ เพื่อดำเนินกิจกรรมด้านความมั่นคงและความสงบ | ๑. วัสดุ อุปกรณ์ในการป้องกันบรรเทาสาธารณภัยยังไม่เพียงพอ |
| | ๒. จัดโครงการด้านการป้องกันปัญหายาเสพติดในพื้นที่ตลอดโดยเฉพาะกลุ่มเยาวชน | |
| | โอกาส(Opportunity=O) | อุปสรรคหรือข้อจำกัด(Threat=T) |
| | ๑. มีหลายหน่วยงานที่ดำเนินการด้านการรักษาความมั่นคงและปลอดภัย ทำให้ไม่มีปัญหาในการดำเนินการ | ๑. ตำบลหนองป่าก่อมีอาณาเขตอยู่ใกล้กับประเทศเพื่อนบ้าน ทำให้มีปัญหาด้านยาเสพติด และการพนันในพื้นที่ ส่งผลให้เกิดความไม่ปลอดภัยในชีวิตและทรัพย์สินของประชาชนในพื้นที่ |
| ๖. ศักยภาพการพัฒนา ด้านการเมืองและการ บริหาร | ๑. อบต.หนองป่าก่อเป็น อบต. ขนาดเล็ก มีสายการบังคับบัญชาไม่ซับซ้อน ทำให้การดำเนินงานเป็นไปด้วยความสะดวก รวดเร็ว และมีประสิทธิภาพ | ๑. จำนวนเจ้าหน้าที่ยังไม่เพียงพอกับภารกิจที่ถ่ายโอนมาให้ อบต. |
| | ๒. สภาพการเมืองการบริหารของ อบต.หนองป่าก่อ มีความเป็นอันหนึ่งอันเดียวกัน ปัญหาความขัดแย้งด้านการเมือง การบริหารมีน้อย จึงเป็นส่วนที่จะช่วยให้นโยบายการดำเนินงานเป็นไปด้วยความเรียบร้อย | ๒. ประชาชนยังไม่เข้าใจบทบาทของตนเองในการพัฒนาท้องถิ่น |
| | | ๓. ขาดอุปกรณ์ที่ทันสมัยในการให้บริการด้านศูนย์ข้อมูลข่าวสารของตำบล |
| | | ๔. ประชาชนในตำบลหนองป่าก่อ ยังขาดความรู้และขาดความเข้าใจในระบบการบริหารงานของ อบต.ทำให้เกิดความคลาดเคลื่อนในระบบการทำงานและมีส่วนร่วมในการพัฒนาน้อย |
| | โอกาส(Opportunity=O) | อุปสรรคหรือข้อจำกัด(Threat=T) |
| | ๑. ยุทธศาสตร์การพัฒนาด้านการเมือง การบริหารราชการที่ดี เป็นยุทธศาสตร์การพัฒนาระดับชาติที่รัฐบาลส่งเสริม | ๑. งบประมาณที่ได้รับไม่เพียงพอกับการบริหารจัดการในชุมชน เนื่องจากเป็นชุมชนขนาดเล็ก และมีพื้นที่หลายหมู่บ้านที่ระบบการคมนาคมยังลำบาก การพัฒนาจึงมุ่งเน้นไปทางด้าน โครงสร้างพื้นฐานเป็นอันดับแรก และการพัฒนาก็ไม่เป็นที่วางเอาไว้ เนื่องจากงบประมาณที่ได้รับล่าช้า และไม่ได้ตามเป้าหมายที่วางเอาไว้ |

ส่วนที่ 3
การนำแผนพัฒนาไปสู่การปฏิบัติ

๑. ยุทธศาสตร์การพัฒนาและแผนงาน

| ที่ | ยุทธศาสตร์ | ด้าน | แผนงาน | หน่วยงานที่รับผิดชอบหลัก | หน่วยงานสนับสนุน |
|-----|---|-------------------------|--|--------------------------|------------------|
| ๑ | การพัฒนาด้านเศรษฐกิจ | ด้านการเศรษฐกิจ | แผนงานสร้างความเข้มแข็งของชุมชน | สำนักปลัด | อบต.หนองปากอ้อ |
| | | | แผนงานการศาสนาวัฒนธรรมและนันทนาการ | สำนักปลัด | |
| ๒ | การพัฒนาด้านคุณภาพชีวิต | ด้านบริการชุมชนและสังคม | แผนงานการศึกษา | กองการศึกษา | |
| | | | แผนงานสาธารณสุข | สำนักปลัด | |
| | | | แผนงานสังคมสงเคราะห์ | สำนักปลัด | |
| | | | แผนงานสร้างความเข้มแข็งของชุมชน | สำนักปลัด/กองการศึกษาฯ | |
| | | | แผนงานด้านงานศาสนาวัฒนธรรมและนันทนาการ | กองการศึกษาฯ | |
| ๓ | การพัฒนาด้านโครงสร้างพื้นฐาน | ด้านการเศรษฐกิจ | แผนงานอุตสาหกรรมและการโยธา | กองช่าง | |
| | | | แผนงานการเกษตร | กองช่าง | |
| | | | แผนงานเคหะและชุมชน | กองช่าง | |
| ๔ | การพัฒนาด้านการบริหารจัดการด้านทรัพยากรและสิ่งแวดล้อม | ด้านบริการชุมชนและสังคม | แผนงานสาธารณสุข | สำนักปลัด | |
| | | ด้านการเศรษฐกิจ | แผนงานเกษตร | กองการศึกษา | |
| ๕ | การพัฒนาด้านการรักษาความมั่นคงและความสงบ | ด้านบริหารทั่วไป | แผนงานการรักษาความสงบภายใน | สำนักปลัด | |
| | | ด้านบริการชุมชนและสังคม | แผนงานสร้างความเข้มแข็งของชุมชน | กองการศึกษาฯ | |
| ๖ | การพัฒนาด้านการเมืองและการบริหาร | ด้านบริหารงานทั่วไป | แผนงานบริหารงานทั่วไป | สำนักปลัด/กองคลัง | |
| | | ด้านบริการชุมชนและสังคม | แผนงานสร้างความเข้มแข็งของชุมชน | สำนักปลัด/กองช่าง | |
| รวม | ๖ ยุทธศาสตร์ | ๓ ด้าน | ๑๐ แผนงาน | ๔ สำนัก/กอง | |

๒. บัญชีโครงการพัฒนาท้องถิ่น

รายละเอียดโครงการพัฒนา
แผนพัฒนาท้องถิ่น (พ.ศ.๒๕๖๖-๒๕๗๐)
องค์การบริหารส่วนตำบลหนองป่าก่อ อำเภอดอยหลวง จังหวัดเชียงราย

ก.ยุทธศาสตร์จังหวัดที่ ๓ การพัฒนาเศรษฐกิจสร้างสรรค์ ด้านการค้า การลงทุน การบริการ และโลจิสติกส์

ข. ยุทธศาสตร์การพัฒนาขององค์กรปกครองส่วนท้องถิ่นในเขตจังหวัดเชียงราย ยุทธศาสตร์ที่ ๒ การพัฒนาด้านเศรษฐกิจและการท่องเที่ยว

๑. ยุทธศาสตร์การพัฒนาด้านเศรษฐกิจ

๑.๑ แผนงานสร้างความเข้มแข็งของชุมชน

| ที่ | โครงการ | วัตถุประสงค์ | เป้าหมาย (ผลผลิตของ โครงการ) | งบประมาณ | | | | | ตัวชี้วัด (KPI) | ผลที่คาดว่าจะ ได้รับ | หน่วยงาน รับผิดชอบ หลัก |
|-----|---|--|------------------------------------|---------------|---------------|---------------|---------------|---------------|--|--|-------------------------------|
| | | | | ๒๕๖๖ (บาท) | ๒๕๖๗ (บาท) | ๒๕๖๘ (บาท) | ๒๕๖๙ (บาท) | ๒๕๗๐ (บาท) | | | |
| ๑ | โครงการฝึกอบรมอาชีพ และพัฒนาฝีมือให้กับ ประชาชนในตำบลหนอง ป่าก่อ | เพื่อฝึกอบรมอาชีพ และพัฒนาฝีมือ ให้กับประชาชนใน ตำบล ได้มีรายได้ เพิ่มขึ้น | ฝึกอบรม ๑ ครั้ง/ปี | ๕๐,๐๐๐ | ๕๐,๐๐๐ | ๕๐,๐๐๐ | ๕๐,๐๐๐ | ๕๐,๐๐๐ | ร้อยละ ๘๐ ของ ผู้เข้ารับการ อบรมมีความรู้ เพิ่มขึ้น | ผู้เข้ารับการ อบรมมีคุณภาพ ชีวิตที่ดีและมี รายได้เพิ่มขึ้น | สำนักปลัด |
| ๒ | โครงการพัฒนา ผลิตภัณฑ์สินค้าชุมชน | เพื่อฝึกอบรมอาชีพ และพัฒนา ผลิตภัณฑ์ให้กับ ประชาชนในชุมชน | ฝึกอบรม ๑ ครั้ง/ปี | ๔๐,๐๐๐ | ๔๐,๐๐๐ | ๔๐,๐๐๐ | ๔๐,๐๐๐ | ๔๐,๐๐๐ | ร้อยละ ๘๐ ของ ผู้เข้ารับการ อบรมมีความรู้ เพิ่มขึ้น | ผู้เข้าอบรมมีการ พัฒนาผลิตภัณฑ์ และคุณภาพชีวิต ที่ดี และมีรายได้ เพิ่มขึ้น | สำนักปลัด |

| ที่ | โครงการ | วัตถุประสงค์ | เป้าหมาย (ผลผลิตของ โครงการ) | งบประมาณ | | | | | ตัวชี้วัด (KPI) | ผลที่คาดว่าจะ ได้รับ | หน่วยงาน รับผิดชอบ หลัก |
|-----|---|---|------------------------------------|---------------|---------------|---------------|---------------|---------------|---|---|-------------------------------|
| | | | | ๒๕๖๑ (บาท) | ๒๕๖๒ (บาท) | ๒๕๖๓ (บาท) | ๒๕๖๔ (บาท) | ๒๕๖๕ (บาท) | | | |
| ๓ | โครงการพัฒนา คุณภาพชีวิตและ ส่งเสริมอาชีพ | เพื่อฝึกอบรม อาชีพผู้สูงอายุ ให้ผู้สูงอายุมี อาชีพเพื่อเสริม รายได้ | ฝึกอบรม ๑ ครั้ง/ปี | ๓๐,๐๐๐ | ๓๐,๐๐๐ | ๓๐,๐๐๐ | ๓๐,๐๐๐ | ๓๐,๐๐๐ | ร้อยละ ๘๐ ของผู้ เข้ารับการอบรมมี ความรู้เพิ่มขึ้น | ผู้เข้าอบรมมี การพัฒนา อาชีพ และ คุณภาพชีวิตที่ ดี และมีรายได้ เพิ่มขึ้น | สำนักปลัด |
| ๔ | โครงการเสริมสร้าง กลไกการพัฒนา ผู้สูงอายุในชุมชน (ศูนย์พัฒนาคุณภาพ ชีวิตและส่งเสริม อาชีพผู้สูงอายุ) | เพื่อพัฒนา คุณภาพชีวิตและ ส่งเสริมอาชีพ ผู้สูงอายุตำบล หนองปากอ | ผู้สูงอายุ หมู่ที่ ๑- ๑๐ | ๓๐,๐๐๐ | ๓๐,๐๐๐ | ๓๐,๐๐๐ | ๓๐,๐๐๐ | ๓๐,๐๐๐ | ร้อยละ ๘๐ ของผู้ เข้ารับการอบรมมี ความรู้เพิ่มขึ้น | ผู้สูงอายุมีการ พัฒนาอาชีพ และคุณภาพ ชีวิตที่ดี และมี รายได้เพิ่มขึ้น | สำนักปลัด |
| ๕ | โครงการส่งเสริม เกษตรกรปลูกผัก ปลอดสารเคมี | เพื่อให้ผู้ประกอบ อาหารกลางวันมี วัตถุดิบที่ปลอด สารพิษสำหรับ สถานศึกษา | หมู่ที่ ๑-๑๐ | ๓๐,๐๐๐ | ๓๐,๐๐๐ | ๓๐,๐๐๐ | ๓๐,๐๐๐ | ๓๐,๐๐๐ | นักเรียนร้อยละ ๘๐ ได้ รับประทาน อาหารที่ปลอด สารพิษ | เด็กนักเรียนมี ผักปลอด สารพิษในการ บริโภค | กอง การศึกษา |

| ที่ | โครงการ | วัตถุประสงค์ | เป้าหมาย (ผลผลิตของ โครงการ) | งบประมาณ | | | | | ตัวชี้วัด (KPI) | ผลที่คาดว่าจะ ได้รับ | หน่วยงาน รับผิดชอบ หลัก |
|-----|--|---|------------------------------------|---------------|---------------|---------------|---------------|---------------|-----------------------------|---|-------------------------------|
| | | | | ๒๕๖๑ (บาท) | ๒๕๖๒ (บาท) | ๒๕๖๓ (บาท) | ๒๕๖๔ (บาท) | ๒๕๖๕ (บาท) | | | |
| ๖ | โครงการส่งเสริม สนับสนุนกลุ่มผู้เลี้ยง สัตว์ในตำบล | เพื่อสนับสนุนและ ส่งเสริมอาชีพ ให้กับประชาชนใน อาชีพกลุ่มผู้เลี้ยง สัตว์ให้มีความ เข้มแข็งขึ้น | หมู่ที่ ๑-๑๐ | ๑๐๐,๐๐๐ | ๑๐๐,๐๐๐ | ๑๐๐,๐๐๐ | ๑๐๐,๐๐๐ | ๑๐๐,๐๐๐ | จำนวนผู้เข้าร่วม โครงการ | ประชาชนกลุ่ม อาชีพผู้เลี้ยง สัตว์ได้รับการ ส่งเสริมอาชีพ เพิ่มมากขึ้น | สำนักปลัด |
| รวม | ๖ โครงการ | | | ๒๘๐,๐๐๐ | ๒๘๐,๐๐๐ | ๒๘๐,๐๐๐ | ๒๘๐,๐๐๐ | ๒๘๐,๐๐๐ | | | |

ก.ยุทธศาสตร์จังหวัดที่ ๑ การสร้างมูลค่าเพิ่มด้านการท่องเที่ยวเชิงสร้างสรรค์โดยดำรงฐานวัฒนธรรมล้านนา

ข. ยุทธศาสตร์การพัฒนาขององค์กรปกครองส่วนท้องถิ่นในเขตจังหวัดเชียงราย ยุทธศาสตร์ที่ ๒ การพัฒนาด้านเศรษฐกิจและการท่องเที่ยว

๑. ยุทธศาสตร์การพัฒนาด้านเศรษฐกิจ

๑.๒ แผนงานการศาสนาวัฒนธรรมและนันทนาการ

| ที่ | โครงการ | วัตถุประสงค์ | เป้าหมาย (ผลผลิตของ โครงการ) | งบประมาณ | | | | | ตัวชี้วัด (KPI) | ผลที่คาดว่าจะ ได้รับ | หน่วยงาน รับผิดชอบ หลัก |
|-----|---|--|------------------------------------|---------------|---------------|---------------|---------------|---------------|--------------------|--------------------------|-------------------------------|
| | | | | ๒๕๖๖ (บาท) | ๒๕๖๗ (บาท) | ๒๕๖๘ (บาท) | ๒๕๖๙ (บาท) | ๒๕๗๐ (บาท) | | | |
| ๑ | โครงการส่งเสริมการท่องเที่ยวเชิงอนุรักษ์ ทางด้านการเกษตร ศิลปวัฒนธรรมและ ภูมิปัญญาท้องถิ่น | เพื่อส่งเสริมการท่องเที่ยว ด้านการเกษตรศิลป วัฒนธรรมและภูมิปัญญา ท้องถิ่นในตำบลหนองป่า ก่อ | ๑ ครั้ง/ปี | ๕๐,๐๐๐ | ๕๐,๐๐๐ | ๕๐,๐๐๐ | ๕๐,๐๐๐ | ๕๐,๐๐๐ | จำนวนครั้งที่จัด | ประชาชนมีรายได้ เพิ่ม | สำนักปลัด |
| รวม | ๑ โครงการ | | | ๕๐,๐๐๐ | ๕๐,๐๐๐ | ๕๐,๐๐๐ | ๕๐,๐๐๐ | ๕๐,๐๐๐ | | | |

รายละเอียดโครงการพัฒนา

แผนพัฒนาท้องถิ่น (พ.ศ.๒๕๖๖-๒๕๗๐)

องค์การบริหารส่วนตำบลหนองป่าก่อ อำเภอดอยหลวง จังหวัดเชียงราย

ก.ยุทธศาสตร์จังหวัดที่ ๕ การพัฒนาคุณภาพชีวิต ทรัพยากรมนุษย์และความมั่นคงเพื่อส่งเสริมสังคมสร้างสรรค์

ข. ยุทธศาสตร์การพัฒนาขององค์กรปกครองส่วนท้องถิ่นในเขตจังหวัด ที่ ๓ การพัฒนาการศึกษาและการสาธารณสุข

๒. ยุทธศาสตร์การพัฒนาด้านคุณภาพชีวิต

๒.๑ แผนงานการศึกษา

| ที่ | โครงการ | วัตถุประสงค์ | เป้าหมาย (ผลผลิตของ โครงการ) | งบประมาณ | | | | | ตัวชี้วัด (KPI) | ผลที่คาดว่าจะ ได้รับ | หน่วยงาน รับผิดชอบ หลัก |
|-----|---|---|------------------------------------|---------------|---------------|---------------|---------------|---------------|----------------------|---|-------------------------------|
| | | | | ๒๕๖๖ (บาท) | ๒๕๖๗ (บาท) | ๒๕๖๘ (บาท) | ๒๕๖๙ (บาท) | ๒๕๗๐ (บาท) | | | |
| ๑ | โครงการพัฒนาศักยภาพครู บุคลากรทางการศึกษาและ คณะกรรมการบริหารศูนย์ พัฒนาเด็กเล็กตำบลหนองป่าก่อ | เพื่อเพิ่มทักษะ ความรู้ ความสามารถของ บุคลากรทางการศึกษา | ๑ ครั้ง/ปี | ๗๐,๐๐๐ | ๗๐,๐๐๐ | ๗๐,๐๐๐ | ๗๐,๐๐๐ | ๗๐,๐๐๐ | จำนวนครั้งที่ จัด | บุคลากรทางการ ศึกษามีความรู้ ความสามารถมาก ขึ้น | กอง การศึกษาฯ |
| ๒ | โครงการแข่งขันกีฬาศูนย์พัฒนา เด็กเล็กตำบลหนองป่าก่อ | เพื่อส่งเสริมให้เด็กเล็กมี สุขภาพที่แข็งแรง สมบูรณ์ | ๑ ครั้ง/ปี | ๑๐,๐๐๐ | ๑๐,๐๐๐ | ๑๐,๐๐๐ | ๑๐,๐๐๐ | ๑๐,๐๐๐ | จำนวนครั้งที่ จัด | เด็กเล็กมีสุขภาพที่ แข็งแรง และ ความสุขใน กิจกรรม | กอง การศึกษาฯ |
| ๓ | โครงการจัดงานวันเด็กแห่งชาติ | เพื่อให้ความสำคัญและ ส่งเสริมให้เด็กแสดงออก ในทางที่เหมาะสม | ๑ ครั้ง/ปี | ๕๐,๐๐๐ | ๕๐,๐๐๐ | ๕๐,๐๐๐ | ๕๐,๐๐๐ | ๕๐,๐๐๐ | จำนวนครั้งที่ จัด | เด็กได้ทำกิจกรรม ร่วมกัน เกิดการมี ส่วนร่วมและความ สามัคคี | กอง การศึกษาฯ |

| ที่ | โครงการ | วัตถุประสงค์ | เป้าหมาย (ผลผลิตของ โครงการ) | งบประมาณ | | | | | ตัวชี้วัด (KPI) | ผลที่คาดว่าจะ ได้รับ | หน่วยงาน รับผิดชอบ หลัก |
|-----|--|--|--|---------------|---------------|---------------|---------------|---------------|--|--|-------------------------------|
| | | | | ๒๕๖๖ (บาท) | ๒๕๖๗ (บาท) | ๒๕๖๘ (บาท) | ๒๕๖๙ (บาท) | ๒๕๗๐ (บาท) | | | |
| ๔ | โครงการสนับสนุน ค่าใช้จ่ายการบริหาร สถานศึกษาของศูนย์ พัฒนาเด็กเล็กตำบลหนอง ป่าก่อ | เพื่อเป็นค่าใช้จ่ายใน การบริหารสถาน ศึกษาของศูนย์ พัฒนาเด็กเล็กตำบล หนองป่าก่อ | ตลอดปี/ ศูนย์ พัฒนาเด็กเล็ก ๑ แห่ง | ๗๐๐,๐๐๐ | ๗๐๐,๐๐๐ | ๗๐๐,๐๐๐ | ๗๐๐,๐๐๐ | ๗๐๐,๐๐๐ | อบต.สามารถ จ่ายค่าการ จัดการเรียน การสอนของ ศพด.ได้ร้อยละ ๑๐๐ ตามที่ กฎหมาย กำหนด | การจัดการ เรียนการสอน ของศูนย์พัฒนา เด็กเล็กมี ประสิทธิภาพ | กอง การศึกษาฯ |
| ๕ | ค่าอาหารเสริม (นม) | เพื่อจ่ายเป็นค่าจัดซื้อ อาหารเสริม(นม) สำหรับศูนย์พัฒนา เด็กเล็กตำบลหนอง ป่าก่อและโรงเรียน ในตำบลหนองป่าก่อ | ตลอดปี/ ศูนย์ พัฒนาเด็กเล็ก ๑ แห่ง | ๗๐๐,๐๐๐ | ๗๐๐,๐๐๐ | ๗๐๐,๐๐๐ | ๗๐๐,๐๐๐ | ๗๐๐,๐๐๐ | เด็กได้รับ อาหารเสริม (นม) ครบถ้วน | เด็กก่อนวัย เรียนได้รับ อาหารเสริม (นม) ครบทุก คน | กอง การศึกษาฯ |

| ที่ | โครงการ | วัตถุประสงค์ | เป้าหมาย (ผลผลิตของ โครงการ) | งบประมาณ | | | | | ตัวชี้วัด (KPI) | ผลที่คาดว่าจะ ได้รับ | หน่วยงาน รับผิดชอบ หลัก |
|-----|---|---|--|---------------|---------------|---------------|---------------|---------------|-----------------------------------|--|-------------------------------|
| | | | | ๒๕๖๖ (บาท) | ๒๕๖๗ (บาท) | ๒๕๖๘ (บาท) | ๒๕๖๙ (บาท) | ๒๕๗๐ (บาท) | | | |
| ๖ | โครงการอาหาร กลางวันสำหรับเด็ก นักเรียน | เพื่อจ่ายเป็น ค่าอาหาร กลางวันให้กับ เด็กในศูนย์ พัฒนาเด็กเล็ก ตำบลหนองป่า ก่อ และ โรงเรียนในเขต ตำบลหนองป่า ก่อ | ตลอดปี/ ศูนย์ พัฒนาเด็กเล็ก ๑ แห่ง และ โรงเรียนในเขต ตำบลหนองป่า ก่อ ๓ แห่ง | ๑,๕๐๐,๐๐๐ | ๑,๕๐๐,๐๐๐ | ๑,๕๐๐,๐๐๐ | ๑,๕๐๐,๐๐๐ | ๑,๕๐๐,๐๐๐ | เด็กได้รับ สารอาหาร ครบถ้วน | เด็กนักเรียนมี สุขภาพร่างกาย ที่สมบูรณ์ แข็งแรง | กอง การศึกษาฯ |
| รวม | ๖ โครงการ | | | ๓,๐๓๐,๐๐๐ | ๓,๐๓๐,๐๐๐ | ๓,๐๓๐,๐๐๐ | ๓,๐๓๐,๐๐๐ | ๓,๐๓๐,๐๐๐ | | | |

ก.ยุทธศาสตร์จังหวัดที่ ๕ การพัฒนาคุณภาพชีวิต ทրพยากรมนุษย์และความมั่นคงเพื่อส่งเสริมสังคมสร้างสรรค์

ข. ยุทธศาสตร์การพัฒนาขององค์กรปกครองส่วนท้องถิ่นในเขตจังหวัดเชียงราย ยุทธศาสตร์ที่ ๓ การพัฒนาการศึกษาและการสาธารณสุข

๒. ยุทธศาสตร์การพัฒนาด้านคุณภาพชีวิต

๒.๒ แผนงานสาธารณสุข

| ที่ | โครงการ | วัตถุประสงค์ | เป้าหมาย (ผลผลิตของ โครงการ) | งบประมาณ | | | | | ตัวชี้วัด (KPI) | ผลที่คาดว่าจะ ได้รับ | หน่วยงาน รับผิดชอบ หลัก |
|-----|--|---|---|---------------|---------------|---------------|---------------|---------------|--|---|-------------------------------|
| | | | | ๒๕๖๖ (บาท) | ๒๕๖๗ (บาท) | ๒๕๖๘ (บาท) | ๒๕๖๙ (บาท) | ๒๕๗๐ (บาท) | | | |
| ๑ | โครงการรณรงค์ ป้องกัน ไข้เลือดออกตำบ หนองป่าก่อ | เพื่อป้องกันและ ควบคุมการแพร่ ระบาดของโรค ไข้เลือดออก | กิจกรรม รณรงค์และพ่น หมอกควัน หมู่ ที่ ๑ - ๑๐ | ๑๕๐,๐๐๐ | ๑๕๐,๐๐๐ | ๑๕๐,๐๐๐ | ๑๕๐,๐๐๐ | ๑๕๐,๐๐๐ | จำนวนชุมชนที่ ได้รับการรณรงค์ ป้องกัน | เป็นการป้องกัน และควบคุมการ ระบาดของโรค ไข้เลือดออก | สำนักปลัด |
| ๒ | โครงการสัตว์ปลอด โรค คนปลอดภัย จากพิษสุนัขบ้า | เพื่อป้องกันและ ควบคุมการแพร่ ระบาดของโรค พิษสุนัขบ้า | กิจกรรม รณรงค์หมู่ที่ ๑ - ๑๐ | ๑๕๐,๐๐๐ | ๑๕๐,๐๐๐ | ๑๕๐,๐๐๐ | ๑๕๐,๐๐๐ | ๑๕๐,๐๐๐ | จำนวนชุมชนที่ ได้รับการรณรงค์ ป้องกัน | ลดการระบาดของ โรคพิษสุนัขบ้า | สำนักปลัด |
| ๓ | โครงการป้องกัน ควบคุมโรคติดต่อ โรคระบาด และโรค อุบัติใหม่ | เพื่อป้องกันและ ควบคุมการแพร่ ระบาดของ โรคติดต่อ โรค ระบาด และโรค อุบัติใหม่ | อบรมให้ ความรู้ ประชาสัมพันธ และกิจกรรม ควบคุมโรค หมู่ที่ ๑-๑๐ | ๒๐๐,๐๐๐ | ๒๐๐,๐๐๐ | ๒๐๐,๐๐๐ | ๒๐๐,๐๐๐ | ๒๐๐,๐๐๐ | ร้อยละ ๘๐ ของ กลุ่มเป้าหมายที่เข้า ร่วมกิจกรรม | ประชาชนมีความรู้ ความเข้าใจในการ ป้องกันโรคติดต่อ และมีมาตรการใน การลดการ แพร่กระจายของ โรคระบาดได้ | สำนักปลัด |

| ที่ | โครงการ | วัตถุประสงค์ | เป้าหมาย (ผลผลิตของโครงการ) | งบประมาณ | | | | | ตัวชี้วัด (KPI) | ผลที่คาดว่าจะได้รับ | หน่วยงาน รับผิดชอบ หลัก |
|-----|--|---|---|---------------|---------------|---------------|---------------|---------------|--|---|-------------------------------|
| | | | | ๒๕๖๖ (บาท) | ๒๕๖๗ (บาท) | ๒๕๖๘ (บาท) | ๒๕๖๙ (บาท) | ๒๕๗๐ (บาท) | | | |
| ๔ | โครงการอบรมการ สุขาภิบาลอาหาร สำหรับผู้ประกอบ กิจการและผู้สัมผัส อาหาร | เพื่อให้กลุ่มเป้าหมาย มีความรู้ความเข้าใจ และทักษะด้าน อนามัย เป็นไปตาม หลักสูตรการอบรม ของกรมอนามัย | - ผู้ประกอบกิจการ จำนวน ๓๐ คน - ผู้สัมผัสอาหาร จำนวน ๒๐ คน | ๒๐,๐๐๐ | ๒๐,๐๐๐ | ๒๐,๐๐๐ | ๒๐,๐๐๐ | ๒๐,๐๐๐ | ผู้เข้ารับการอบรม ร้อยละ ๘๐ มี ความรู้ความเข้าใจ และทักษะด้าน อนามัยตาม หลักสูตร การ อบรม ของกรม อนามัย | กลุ่มเป้าหมาย มีความรู้ความ เข้าใจ และ ทักษะด้าน อนามัยตาม หลักสูตร การ อบรม ของ กรมอนามัย | สำนักปลัด |
| ๕ | โครงการสนับสนุน อาสาสมัครบริหาร ท้องถิ่น | เพื่อสำหรับเป็นค่า อบรม และค่าตอบแทน อาสาสมัคร บริหารท้องถิ่น ของ องค์การบริหารส่วน ตำบล | อาสาสมัครบริหาร ท้องถิ่น จำนวน ๒ คน | ๑๔๔,๐๐๐ | ๑๔๔,๐๐๐ | ๑๔๔,๐๐๐ | ๑๔๔,๐๐๐ | ๑๔๔,๐๐๐ | จำนวนอาสาสมัคร บริหารท้องถิ่นที่ ได้รับการ สนับสนุน | อาสาสมัคร บริหาร ท้องถิ่นได้รับ การฝึกอบรม และได้รับ ค่าตอบแทน | สำนักปลัด |
| ๖ | โครงการ พระราชดำริด้าน สาธารณสุข | เพื่ออุดหนุนกิจกรรม ด้านสาธารณสุขมูล ฐานของ คณะกรรมการ หมู่บ้าน | หมู่ที่ ๑ - หมู่ที่ ๑๐ | ๒๐๐,๐๐๐ | ๒๐๐,๐๐๐ | ๒๐๐,๐๐๐ | ๒๐๐,๐๐๐ | ๒๐๐,๐๐๐ | ร้อยละ ๘๐ ของผู้ เข้ารับการอบรมมี ความรู้เพิ่มขึ้น | ประชาชน ตำบลหนอง ปาก่อ มี สุขภาพที่ดีขึ้น | สำนักปลัด |

| ที่ | โครงการ | วัตถุประสงค์ | เป้าหมาย (ผลผลิตของ โครงการ) | งบประมาณ | | | | | ตัวชี้วัด (KPI) | ผลที่คาดว่าจะได้รับ | หน่วยงาน รับผิดชอบ หลัก |
|-----|--|---|---|---------------|---------------|---------------|---------------|---------------|--|--|-------------------------------|
| | | | | ๒๕๖๖ (บาท) | ๒๕๖๗ (บาท) | ๒๕๖๘ (บาท) | ๒๕๖๙ (บาท) | ๒๕๗๐ (บาท) | | | |
| ๗ | โครงการสนับสนุน การออกหน่วย เคลื่อนที่มูลนิธิการแพทย์ อาสาสมเด็จพระศรี นครินทราบรมราช ชนนี (พอ.สว.) | เพื่อสนับสนุน ออกหน่วย เคลื่อนที่มูลนิธิการ แพทย์อาสา สมเด็จพระศรีนคร ินทราบรมราช ชนนี (พอ.สว.) | หมู่ที่ ๑ - หมู่ที่ ๑๐ | ๑๐,๐๐๐ | ๑๐,๐๐๐ | ๑๐,๐๐๐ | ๑๐,๐๐๐ | ๑๐,๐๐๐ | ร้อยละ ๘๐ ของ ผู้เข้าร่วมกิจกรรม ได้รับการตรวจ สุขภาพ | ประชาชน ตำบลหนอง ป่าก่อ ได้รับ การตรวจ สุขภาพที่ดี | สำนักปลัด |
| ๘ | โครงการป้องกันการ ตั้งครรภ์ไม่พร้อมใน วัยรุ่น | เพื่อป้องกันการ ตั้งครรภ์ในวัยรุ่น ก่อนวัยอันควร | เยาวชนตำบล หนองป่าก่อ หมู่ที่ ๑ - หมู่ที่ ๑๐ | ๓๐,๐๐๐ | ๓๐,๐๐๐ | ๓๐,๐๐๐ | ๓๐,๐๐๐ | ๓๐,๐๐๐ | ร้อยละ ๘๐ ของ ผู้เข้าร่วมกิจกรรม ตระหนักถึงการ ตั้งครรภ์ก่อนวัย อันควร | อัตราการ ตั้งครรภ์ก่อน วัยอันควร ลดลง | กอง การศึกษาฯ |
| รวม | ๘ โครงการ | | | ๙๐๔,๐๐๐ | ๙๐๔,๐๐๐ | ๙๐๔,๐๐๐ | ๙๐๔,๐๐๐ | ๙๐๔,๐๐๐ | | | |

ก.ยุทธศาสตร์จังหวัดที่ ๕ การพัฒนาคุณภาพชีวิต ทรัพยากรมนุษย์และความมั่นคงเพื่อส่งเสริมสังคมสร้างสรรค์

ข. ยุทธศาสตร์การพัฒนาขององค์กรปกครองส่วนท้องถิ่นในเขตจังหวัดเชียงราย ยุทธศาสตร์ที่ ๓ การพัฒนาการศึกษาและการสาธารณสุข

๒. ยุทธศาสตร์การพัฒนาด้านคุณภาพชีวิต

๒.๓ แผนงานสังคมสงเคราะห์

| ที่ | โครงการ | วัตถุประสงค์ | เป้าหมาย (ผลผลิตของ โครงการ) | งบประมาณ | | | | | ตัวชี้วัด (KPI) | ผลที่คาดว่าจะได้รับ | หน่วยงาน รับผิดชอบ หลัก |
|-----|--|--|--|---------------|---------------|---------------|---------------|---------------|--|---|-------------------------------|
| | | | | ๒๕๖๖ (บาท) | ๒๕๖๗ (บาท) | ๒๕๖๘ (บาท) | ๒๕๖๙ (บาท) | ๒๕๗๐ (บาท) | | | |
| ๑ | โครงการพัฒนา คุณภาพชีวิตด้านที่ อยู่อาศัยสำหรับ ผู้ด้อยโอกาส ผู้ ยากจน ยากไร้ใน พื้นที่ตำบลหนองป่า ก่อ | เพื่อช่วยเหลือ พัฒนาคุณภาพ ชีวิตให้แก่ ผู้ด้อยโอกาส ผู้ ยากจน ยากไร้ ตำบลหนองป่า ก่อ | ผู้ด้อยโอกาส ผู้ ยากจน ยากไร้ หมู่ที่ ๑-๑๐ | ๑๐๐,๐๐๐ | ๑๐๐,๐๐๐ | ๑๐๐,๐๐๐ | ๑๐๐,๐๐๐ | ๑๐๐,๐๐๐ | ร้อยละ ๘๐ ของ กลุ่มเป้าหมายที่ได้รับ ความช่วยเหลือ | ผู้ด้อยโอกาส ผู้ ยากจน ยากไร้ ได้รับ การช่วยเหลือด้าน คุณภาพชีวิตที่ดีขึ้น | สำนักปลัด |
| รวม | ๑ โครงการ | | | ๑๐๐,๐๐๐ | ๑๐๐,๐๐๐ | ๑๐๐,๐๐๐ | ๑๐๐,๐๐๐ | ๑๐๐,๐๐๐ | | | |

ก.ยุทธศาสตร์จังหวัดที่ ๕ การพัฒนาคุณภาพชีวิต ทรัพยากรมนุษย์และความมั่นคงเพื่อส่งเสริมสังคมสร้างสรรค์

ข. ยุทธศาสตร์การพัฒนาขององค์กรปกครองส่วนท้องถิ่นในเขตจังหวัดเชียงราย ยุทธศาสตร์ที่ ๔ การพัฒนาคุณภาพชีวิตและการป้องกันและบรรเทาสาธารณภัย

๒. ยุทธศาสตร์การพัฒนาด้านคุณภาพชีวิต

๒.๔ แผนงานสร้างความเข้มแข็งของชุมชน

| ที่ | โครงการ | วัตถุประสงค์ | เป้าหมาย (ผลผลิตของ โครงการ) | งบประมาณ | | | | | ตัวชี้วัด (KPI) | ผลที่คาดว่าจะ ได้รับ | หน่วยงาน รับผิดชอบ หลัก |
|-----|--|--|--|---------------|---------------|---------------|---------------|---------------|--------------------|---|-------------------------------|
| | | | | ๒๕๖๖ (บาท) | ๒๕๖๗ (บาท) | ๒๕๖๘ (บาท) | ๒๕๖๙ (บาท) | ๒๕๗๐ (บาท) | | | |
| ๑ | โครงการสนับสนุน กิจกรรมโรงเรียน ผู้สูงอายุตำบลหนองป่า ก่อ | เพื่อสนับสนุน กิจกรรมของโรงเรียน ผู้สูงอายุตำบลหนอง ป่าก่อ | ๑ ครั้ง/ปี ผู้สูงอายุตำบล หนองป่าก่อ | ๔๐,๐๐๐ | ๔๐,๐๐๐ | ๔๐,๐๐๐ | ๔๐,๐๐๐ | ๔๐,๐๐๐ | จำนวนครั้งที่จัด | ผู้สูงอายุ ได้รับ ความรู้และมี กิจกรรม นันทนาการ | สำนักปลัด |
| ๒ | โครงการสนับสนุน ส่งเสริมและพัฒนาสตรี ตำบลหนองป่าก่อ | อุดหนุนเพื่อส่งเสริม กิจกรรมของกลุ่ม พัฒนาสตรีตำบล หนองป่าก่อ | ๑ ครั้ง/ปี กลุ่ม แม่บ้าน หมู่ที่ ๑ - ๑๐ | ๓๐,๐๐๐ | ๓๐,๐๐๐ | ๓๐,๐๐๐ | ๓๐,๐๐๐ | ๓๐,๐๐๐ | จำนวนครั้งที่จัด | กลุ่มพัฒนาสตรีมี กิจกรรมกลุ่มอย่าง ต่อเนื่อง | สำนักปลัด |
| ๓ | โครงการสนับสนุน กิจกรรมสภาเด็ก และ เยาวชนตำบลหนองป่า ก่อ | เพื่อส่งเสริมทักษะ ความสามารถ สำหรับเด็กและ เยาวชน | ๑ ครั้ง/ปี เด็ก และเยาวชน ตำบลหนองป่า ก่อ | ๑๕,๐๐๐ | ๑๕,๐๐๐ | ๑๕,๐๐๐ | ๑๕,๐๐๐ | ๑๕,๐๐๐ | จำนวนครั้งที่จัด | เด็กและเยาวชนมี การพัฒนาตนเอง และมีส่วนร่วมใน การพัฒนาท้องถิ่น | กอง การศึกษาฯ |

| ที่ | โครงการ | วัตถุประสงค์ | เป้าหมาย (ผลผลิตของ โครงการ) | งบประมาณ | | | | | ตัวชี้วัด (KPI) | ผลที่คาดว่าจะได้รับ | หน่วยงาน รับผิดชอบ หลัก |
|-----|--|--|---|---------------|---------------|---------------|---------------|---------------|--|--|-------------------------------|
| | | | | ๒๕๖๖ (บาท) | ๒๕๖๗ (บาท) | ๒๕๖๘ (บาท) | ๒๕๖๙ (บาท) | ๒๕๗๐ (บาท) | | | |
| ๔ | โครงการเยาวชนไทย หัวใจสะอาด | เพื่อให้เด็กและ เยาวชน มี จิตสำนึก ค่านิยม ซื่อสัตย์สุจริต มี ส่วนร่วมในการ ป้องกันและแก้ไข ปัญหาการทุจริต คอร์รัปชัน | เด็กและ เยาวชนตำบล หนองปากอ่ | ๕,๐๐๐ | ๕,๐๐๐ | ๕,๐๐๐ | ๕,๐๐๐ | ๕,๐๐๐ | ร้อยละของ ผู้เข้าร่วมกิจกรรม มีจิตสำนึกในการ ป้องกันการทุจริต คอร์รัปชัน | เด็กและ เยาวชน มี จิตสำนึก และมีส่วน ร่วมในการ ป้องกันการ ทุจริต คอร์รัปชัน | กอง การศึกษาฯ |
| ๕ | โครงการจ้างนักเรียน นักศึกษาทำงานช่วง ปิดภาคเรียนฤดูร้อน | เพื่อแก้ไขปัญหา สังคมและความ ยากจน | นักเรียน/ นักศึกษา จำนวน ๒๐ คน ต่อปี | ๔๐,๐๐๐ | ๔๐,๐๐๐ | ๔๐,๐๐๐ | ๔๐,๐๐๐ | ๔๐,๐๐๐ | จำนวนนักเรียน/ นักศึกษาที่เข้าร่วม โครงการ | นักเรียนและ นักศึกษามี รายได้ในช่วง ปิดภาคเรียน | กอง การศึกษาฯ |
| รวม | ๕ โครงการ | | | ๑๓๐,๐๐๐ | ๑๓๐,๐๐๐ | ๑๓๐,๐๐๐ | ๑๓๐,๐๐๐ | ๑๓๐,๐๐๐ | | | |

ก.ยุทธศาสตร์จังหวัดที่ ๑ การสร้างมูลค่าเพิ่มด้านการท่องเที่ยวเชิงสร้างสรรค์โดยดำรงฐานวัฒนธรรมล้านนา

ข. ยุทธศาสตร์การพัฒนาขององค์กรปกครองส่วนท้องถิ่นในเขตจังหวัดเชียงราย ยุทธศาสตร์ที่ ๒ การพัฒนาด้านเศรษฐกิจและการท่องเที่ยว

๒. ยุทธศาสตร์การพัฒนาด้านคุณภาพชีวิต

๒.๕ แผนงานการศาสนาวัฒนธรรมและนันทนาการ

| ที่ | โครงการ | วัตถุประสงค์ | เป้าหมาย (ผลผลิตของ โครงการ) | งบประมาณ | | | | | ตัวชี้วัด (KPI) | ผลที่คาดว่าจะ ได้รับ | หน่วยงาน รับผิดชอบ หลัก |
|-----|--|--|---|---------------|---------------|---------------|---------------|---------------|---|---|-------------------------------|
| | | | | ๒๕๖๖ (บาท) | ๒๕๖๗ (บาท) | ๒๕๖๘ (บาท) | ๒๕๖๙ (บาท) | ๒๕๗๐ (บาท) | | | |
| ๑ | โครงการส่งเสริม ประเพณี วันสำคัญทาง ศาสนา และงานพระราช พิธี รัฐพิธีและวันสำคัญ ของชาติ | เพื่อให้ประชาชนเห็น ความสำคัญของ ประเพณี วันสำคัญ ทางศาสนา และงาน พระราชพิธี รัฐพิธี และวันสำคัญของ ชาติ | ตลอดปี /ชุมชนใน เขตตำบลหนองป่า ก่อ | ๕๐,๐๐๐ | ๕๐,๐๐๐ | ๕๐,๐๐๐ | ๕๐,๐๐๐ | ๕๐,๐๐๐ | ประชาชน มี ส่วนร่วมในการ จัดกิจกรรม | ประชาชนเห็น ความสำคัญของ ประเพณี วัน สำคัญทางศาสนา และงานพระราช พิธี รัฐพิธีและวัน สำคัญของชาติ | กอง การศึกษาฯ |
| ๒ | โครงการอนุรักษ์และสืบ สานดนตรีพื้นเมือง ตำบลหนองป่าก่อ | เพื่อสืบสานอนุรักษ์ การเล่นดนตรี พื้นเมืองให้เยาวชน รุ่นหลังได้รู้จัก | ๑ ครั้งต่อปี/ นักเรียนที่ร่วมกับ โรงเรียนผู้สูงอายุ | ๓๐,๐๐๐ | ๓๐,๐๐๐ | ๓๐,๐๐๐ | ๓๐,๐๐๐ | ๓๐,๐๐๐ | ร้อยละของ ผู้เข้าร่วม โครงการ | เยาวชนรุ่นหลังได้ รู้จัก และสืบสาน อนุรักษ์การเล่น ดนตรีพื้นเมือง | กอง การศึกษาฯ |
| ๓ | โครงการสืบสาน ประเพณีปีใหม่เมืองและ รดน้ำดำหัวผู้สูงอายุ ตำบลหนองป่าก่อ | เพื่อส่งเสริมและ พัฒนาคุณภาพชีวิต ผู้สูงอายุตำบลหนอง ป่าก่อ | ๑ ครั้ง/ปี ผู้สูงอายุ ในตำบลหนองป่า ก่อ | ๖๕,๐๐๐ | ๖๕,๐๐๐ | ๖๕,๐๐๐ | ๖๕,๐๐๐ | ๖๕,๐๐๐ | จำนวนครั้งที่จัด | ผู้สูงอายุมีคุณภาพ ชีวิตที่ดีขึ้น | กอง การศึกษาฯ |

| ที่ | โครงการ | วัตถุประสงค์ | เป้าหมาย (ผลผลิตของ โครงการ) | งบประมาณ | | | | | ตัวชี้วัด (KPI) | ผลที่คาดว่าจะ ได้รับ | หน่วยงาน รับผิดชอบ หลัก |
|-----|---|--|---|---------------|---------------|---------------|---------------|---------------|---|--|-------------------------------|
| | | | | ๒๕๖๖ (บาท) | ๒๕๖๗ (บาท) | ๒๕๖๘ (บาท) | ๒๕๖๙ (บาท) | ๒๕๗๐ (บาท) | | | |
| ๔ | โครงการสืบสาน ประเพณีหล่อเทียน พรรษาและถวายเทียน พรรษา | เพื่อรักษาประเพณี หล่อเทียนพรรษา และถวายเทียน พรรษา | ประชาชนตำบล หนองปากอ่ | ๔๐,๐๐๐ | ๔๐,๐๐๐ | ๔๐,๐๐๐ | ๔๐,๐๐๐ | ๔๐,๐๐๐ | ร้อยละของ ผู้เข้าร่วม โครงการ | ประชาชน ได้ร่วม โครงการและรักษา ประเพณีหล่อเทียน พรรษาและถวาย เทียนพรรษา | กอง การศึกษาฯ |
| ๕ | โครงการบรรพชา อุปสมบทพระภิกษุ สามเณรภาคฤดูร้อน | เพื่อส่งเสริมให้ เยาวชนได้ปฏิบัติตน ตามหลักพุทธศาสนา | เยาวชนตำบล หนองปากอ่ | ๒๐,๐๐๐ | ๒๐,๐๐๐ | ๓๐,๐๐๐ | ๓๐,๐๐๐ | ๓๐,๐๐๐ | จำนวนครั้งที่ ดำเนินกิจกรรม | เยาวชนได้รับ ความรู้ทางศาสนา และได้ปฏิบัติตน ตามหลักของพุทธ ศาสนา | กอง การศึกษาฯ |
| ๖ | โครงการแข่งขันกีฬา เยาวชนและประชาชน ตำบลหนองปากอ่ | เพื่อส่งเสริมให้ เยาวชนประชาชนใน ตำบลมีสุขภาพที่ แข็งแรงสมบูรณ์ | ส่งเสริมการแข่งขัน กีฬา | ๑๕๐,๐๐๐ | ๑๕๐,๐๐๐ | ๑๕๐,๐๐๐ | ๑๕๐,๐๐๐ | ๑๕๐,๐๐๐ | ประชาชนเข้า ร่วมแข่งขันทั้ง ๑๐ หมู่บ้าน | นักเรียน เยาวชน ประชาชนมีสุขภาพ ร่างกายและจิตใจ สมบูรณ์ แข็งแรง | กอง การศึกษาฯ |
| ๗ | โครงการเข้าร่วมการ แข่งขันกีฬาชาวไทย ภูเขา | เพื่อให้ประชาชนมี ส่วนร่วมในการ แข่งขันกีฬา | จัดส่งนักกีฬาเข้า ร่วมการแข่งขัน กีฬาชาวดอย | ๓๐,๐๐๐ | ๓๐,๐๐๐ | ๓๐,๐๐๐ | ๓๐,๐๐๐ | ๓๐,๐๐๐ | จำนวนครั้งที่ จัด | ประชาชนมีส่วน ร่วมในการแข่งขัน กีฬาชาวดอย | กอง การศึกษาฯ |

| ที่ | โครงการ | วัตถุประสงค์ | เป้าหมาย (ผลผลิตของ โครงการ) | งบประมาณ | | | | | ตัวชี้วัด (KPI) | ผลที่คาดว่าจะได้รับ | หน่วยงาน รับผิดชอบ หลัก |
|-----|--|--|---|---------------|---------------|---------------|---------------|---------------|-----------------------|---|-------------------------------|
| | | | | ๒๕๖๖ (บาท) | ๒๕๖๗ (บาท) | ๒๕๖๘ (บาท) | ๒๕๖๙ (บาท) | ๒๕๗๐ (บาท) | | | |
| ๘ | โครงการสนับสนุนกิจกรรมกีฬาประเพณีกะเหรี่ยงสัมพันธ์ | เพื่อสืบสานกีฬาประเพณีกะเหรี่ยง | ประชาชน หมู่ที่ ๑ และ หมู่ที่ ๒ | ๓๐,๐๐๐ | ๓๐,๐๐๐ | ๓๐,๐๐๐ | ๓๐,๐๐๐ | ๓๐,๐๐๐ | จำนวนครั้งที่สนับสนุน | มีการดำรงไว้ซึ่งวัฒนธรรมประเพณีกีฬาของชนเผ่ากะเหรี่ยง | กองการศึกษาฯ |
| ๙ | โครงการสนับสนุนกิจกรรมของสภาวัฒนธรรมตำบลหนองป่าก่อ | เพื่อสนับสนุนกิจกรรมของสภาวัฒนธรรมตำบลหนองป่าก่อ | สนับสนุนกิจกรรมของสภาวัฒนธรรมตำบลหนองป่าก่อจำนวน ๑ ครั้ง/ปี | ๑๕,๐๐๐ | ๑๕,๐๐๐ | ๑๕,๐๐๐ | ๑๕,๐๐๐ | ๑๕,๐๐๐ | จำนวนครั้งที่สนับสนุน | มีสภาวัฒนธรรมตำบลหนองป่าก่อ | กองการศึกษาฯ |
| ๑๐ | โครงการสนับสนุนงานประเพณีสี่เผ่าชาวดอยหลวง | เพื่อส่งเสริมและรักษาประเพณีวัฒนธรรมของท้องถิ่น | อุดหนุนปกครองอำเภอ ดอยหลวง | ๗๐,๐๐๐ | ๗๐,๐๐๐ | ๗๐,๐๐๐ | ๗๐,๐๐๐ | ๗๐,๐๐๐ | จำนวนครั้งที่อุดหนุน | ประชาชนมีส่วนร่วมในการอนุรักษ์ประเพณีวัฒนธรรม | กองการศึกษาฯ |

| ที่ | โครงการ | วัตถุประสงค์ | เป้าหมาย (ผลผลิตของ โครงการ) | งบประมาณ | | | | | ตัวชี้วัด (KPI) | ผลที่คาดว่าจะได้รับ | หน่วยงาน รับผิดชอบ หลัก |
|-----|---|---|--|---------------|---------------|---------------|---------------|---------------|--------------------------|---|-------------------------------|
| | | | | ๒๕๖๖ (บาท) | ๒๕๖๗ (บาท) | ๒๕๖๘ (บาท) | ๒๕๖๙ (บาท) | ๒๕๗๐ (บาท) | | | |
| ๑๑ | โครงการสนับสนุน การจัดงานพ่อบุญเมือง รามมหาราษ | เพื่อส่งเสริมและ รักษาประเพณี วัฒนธรรมของ ท้องถิ่น | อุดหนุน ปกครองอำเภอ ดอยหลวง | ๑๐๐,๐๐๐ | ๑๐๐,๐๐๐ | ๑๐๐,๐๐๐ | ๑๐๐,๐๐๐ | ๑๐๐,๐๐๐ | จำนวนครั้งที่ อุดหนุน | ประชาชนมี ส่วนร่วมใน การอนุรักษ์ ประเพณี วัฒนธรรม | กอง การศึกษาฯ |
| ๑๒ | โครงการสนับสนุน งานพิธีทานหาแม่ฟ้า หลวง | เพื่อส่งเสริมและ รักษาประเพณี วัฒนธรรมของ ท้องถิ่น | อุดหนุน ปกครองอำเภอ ดอยหลวง | ๑๐,๐๐๐ | ๑๐,๐๐๐ | ๑๐,๐๐๐ | ๑๐,๐๐๐ | ๑๐,๐๐๐ | จำนวนครั้งที่ อุดหนุน | ประชาชนมี ส่วนร่วมใน การอนุรักษ์ ประเพณี วัฒนธรรม | กอง การศึกษาฯ |
| ๑๓ | โครงการสนับสนุน สนับสนุนประเพณี นมัสการและสร้างน้ำ พระธาตุดอยตุง | เพื่อส่งเสริมและ รักษาประเพณี วัฒนธรรมของ ท้องถิ่น | อุดหนุน วัฒนธรรม จังหวัด เชียงราย | ๘,๐๐๐ | ๘,๐๐๐ | ๘,๐๐๐ | ๘,๐๐๐ | ๘,๐๐๐ | จำนวนครั้งที่ อุดหนุน | ประชาชนมี ส่วนร่วมใน การอนุรักษ์ ประเพณี วัฒนธรรม | กอง การศึกษาฯ |
| รวม | ๑๓ โครงการ | | | ๖๒๘,๐๐๐ | ๖๒๘,๐๐๐ | ๖๒๘,๐๐๐ | ๖๒๘,๐๐๐ | ๖๒๘,๐๐๐ | | | |

รายละเอียดโครงการพัฒนา
แผนพัฒนาท้องถิ่น (พ.ศ.๒๕๖๖-๒๕๗๐)
องค์การบริหารส่วนตำบลหนองป่าก่อ อำเภอดอยหลวง จังหวัดเชียงราย

ก.ยุทธศาสตร์จังหวัดที่ ๓ การพัฒนาเศรษฐกิจสร้างสรรค์ด้านการค้า การลงทุน การบริการ และโลจิสติกส์

ข. ยุทธศาสตร์การพัฒนาขององค์กรปกครองส่วนท้องถิ่นในเขตจังหวัดเชียงราย ที่ ๑ การพัฒนาโครงสร้างพื้นฐานและระบบโลจิสติกส์ เชื่อมโยงกลุ่มจังหวัด กลุ่มอาเซียน+๖ และ GSM

๓. ยุทธศาสตร์การพัฒนาด้านโครงสร้างพื้นฐาน

๓.๑ แผนงานอุตสาหกรรมและการโยธา

| ที่ | โครงการ | วัตถุประสงค์ | เป้าหมาย (ผลผลิตของโครงการ) | งบประมาณ | | | | | ตัวชี้วัด (KPI) | ผลที่คาดว่าจะ ได้รับ | หน่วยงาน รับผิดชอบ หลัก |
|-----|--|--|---|---------------|---------------|---------------|---------------|---------------|---------------------------------|--|-------------------------------|
| | | | | ๒๕๖๖ (บาท) | ๒๕๖๗ (บาท) | ๒๕๖๘ (บาท) | ๒๕๖๙ (บาท) | ๒๕๗๐ (บาท) | | | |
| ๑ | โครงการก่อสร้างถนน คสล.ข้างโรงพยาบาลถึง บ้านนางอรรณาพรณ พรม เมือง หมู่ที่ ๑ | เพื่อให้ประชาชน มีความสะดวก ปลอดภัย ในการ สัญจร | ผิวจราจรกว้าง ๔ เมตร ยาว ๒๔๐ เมตร หนา ๐.๑๕ เมตร หรือคิดเป็นพื้นที่ไม่น้อยกว่า ๙๖๐.๐๐ ตารางเมตร | ๕๔๙,๐๐๐ | - | - | - | - | จำนวน ระยะทางที่ ก่อสร้าง | ประชาชนได้รับ ความสะดวกและ ปลอดภัยในการ สัญจร | กองช่าง |
| ๒ | โครงการก่อสร้างถนน คสล. จากบ้านนายทุน ไป สุสาน หมู่ที่ ๑ | เพื่อให้ประชาชน มีความสะดวก ปลอดภัย ในการ สัญจร | ผิวจราจรกว้าง ๔ เมตร ยาว ๑๓๕ เมตร หนา ๐.๑๕ เมตร หรือคิดเป็นพื้นที่ไม่น้อยกว่า ๕๔๐.๐๐ ตารางเมตร | ๓๐๘,๐๐๐ | - | - | - | - | จำนวน ระยะทางที่ ก่อสร้าง | ประชาชนได้รับ ความสะดวกและ ปลอดภัยในการ สัญจร | กองช่าง |

| ที่ | โครงการ | วัตถุประสงค์ | เป้าหมาย (ผลผลิตของโครงการ) | งบประมาณ | | | | | ตัวชี้วัด (KPI) | ผลที่คาดว่าจะได้รับ | หน่วยงาน รับผิดชอบ หลัก |
|-----|---|--|---|---------------|---------------|---------------|---------------|---------------|---------------------------------|--|-------------------------------|
| | | | | ๒๕๖๖ (บาท) | ๒๕๖๗ (บาท) | ๒๕๖๘ (บาท) | ๒๕๖๙ (บาท) | ๒๕๗๐ (บาท) | | | |
| ๓ | โครงการก่อสร้างถนน คสล. จากบ้านนาย จันทร์เพ็ญ จันตะถึง บ้านนายชุมพล ก้างยาง หมู่ที่ ๑ | เพื่อให้ประชาชนมี ความสะดวก ปลอดภัย ในการ สัญจร | ผิวจราจร กว้าง ๔ เมตร ยาว ๙๕ เมตร หนา ๐.๑๕ เมตร หรือคิดเป็นพื้นที่ไม่น้อยกว่า ๓๘๐.๐๐ ตารางเมตร | ๒๑๗,๐๐๐ | - | - | - | - | จำนวน ระยะทางที่ ก่อสร้าง | ประชาชน ได้รับความ สะดวกและ ปลอดภัยใน การสัญจร | กองช่าง |
| ๔ | โครงการก่อสร้างถนน คสล.จากโรงปุ๋ยหมัก ถึง บ่อประปาหมู่บ้าน หมู่ที่ ๑ | เพื่อให้ประชาชนมี ความสะดวก ปลอดภัย ในการ สัญจร | ผิวจราจร กว้าง ๔ เมตร ยาว ๘๐ เมตร หนา ๐.๑๕ เมตร หรือคิดเป็นพื้นที่ไม่น้อยกว่า ๓๒๐.๐๐ ตารางเมตร | - | ๑๘๒,๐๐๐ | - | - | - | จำนวน ระยะทางที่ ก่อสร้าง | ประชาชน ได้รับความ สะดวกและ ปลอดภัยใน การสัญจร | กองช่าง |
| ๕ | โครงการก่อสร้างถนน คสล.ข้างบ้านนางตีบภา สมเมือง หมู่ที่ ๑ | เพื่อให้ประชาชนมี ความสะดวก ปลอดภัย ในการ สัญจร | ผิวจราจร กว้าง ๔ เมตร ยาว ๗๗ เมตร หนา ๐.๑๕ เมตร หรือคิดเป็นพื้นที่ไม่น้อยกว่า ๓๐๘.๐๐ ตารางเมตร | - | ๑๗๕,๐๐๐ | - | - | - | จำนวน ระยะทางที่ ก่อสร้าง | ประชาชน ได้รับความ สะดวกและ ปลอดภัยใน การสัญจร | กองช่าง |
| ๖ | โครงการก่อสร้างถนน คสล. หน้าบ้านนายกำ ก้างยาง หมู่ที่ ๑ | เพื่อให้ประชาชนมี ความสะดวก ปลอดภัย ในการ สัญจร | ผิวจราจร กว้าง ๔ เมตร ยาว ๕๓ เมตร หนา ๐.๑๕ เมตร หรือคิดเป็นพื้นที่ไม่น้อยกว่า ๒๑๒.๐๐ ตารางเมตร | - | ๑๒๐,๐๐๐ | - | - | - | จำนวน ระยะทางที่ ก่อสร้าง | ประชาชน ได้รับความ สะดวกและ ปลอดภัยใน การสัญจร | กองช่าง |

| ที่ | โครงการ | วัตถุประสงค์ | เป้าหมาย (ผลผลิตของโครงการ) | งบประมาณ | | | | | ตัวชี้วัด (KPI) | ผลที่คาดว่าจะได้รับ | หน่วยงาน รับผิดชอบ หลัก |
|-----|--|--|--|---------------|---------------|---------------|---------------|---------------|---------------------------------|--|-------------------------------|
| | | | | ๒๕๖๖ (บาท) | ๒๕๖๗ (บาท) | ๒๕๖๘ (บาท) | ๒๕๖๙ (บาท) | ๒๕๗๐ (บาท) | | | |
| ๗ | โครงการก่อสร้างถนน คสล. จากบ้านนายอิน คำ ก้างยาง หมู่ที่ ๑ | เพื่อให้ประชาชนมี ความสะดวก ปลอดภัย ในการ สัญจร | ผิวจราจร กว้าง ๔ เมตร ยาว ๖๘ เมตร หนา ๐.๑๕ เมตร หรือคิดเป็นพื้นที่ไม่น้อยกว่า ๒๗๒.๐๐ ตารางเมตร | - | - | ๑๕๕,๐๐๐ | - | - | จำนวน ระยะทางที่ ก่อสร้าง | ประชาชน ได้รับความ สะดวกและ ปลอดภัยใน การสัญจร | กองช่าง |
| ๘ | โครงการก่อสร้างถนน คสล. เส้นข้างวัดห้วยสัก ถึงสุสานบ้านห้วยสัก หมู่ ที่ ๑ | เพื่อให้ประชาชนมี ความสะดวก ปลอดภัย ในการ สัญจร | ผิวจราจร กว้าง ๔ เมตร ยาว ๗๕ เมตร หนา ๐.๑๕ เมตร หรือคิดเป็นพื้นที่ไม่น้อยกว่า ๓๐๐.๐๐ ตารางเมตร | - | - | ๑๗๑,๐๐๐ | - | - | จำนวน ระยะทางที่ ก่อสร้าง | ประชาชน ได้รับความ สะดวกและ ปลอดภัยใน การสัญจร | กองช่าง |
| ๙ | โครงการก่อสร้างถนน คสล. หน้าบ้านนายอินทร์ จัน ถึงสุสาน หมู่ที่ ๑ | เพื่อให้ประชาชนมี ความสะดวก ปลอดภัย ในการ สัญจร | ผิวจราจร กว้าง ๔ เมตร ยาว ๑๘๕ เมตร หนา ๐.๑๕ เมตร หรือคิดเป็นพื้นที่ไม่น้อยกว่า ๗๔๐.๐๐ ตารางเมตร | - | - | ๔๒๓,๐๐๐ | - | - | จำนวน ระยะทางที่ ก่อสร้าง | ประชาชน ได้รับความ สะดวกและ ปลอดภัยใน การสัญจร | กองช่าง |
| ๑๐ | โครงการก่อสร้างถนน คสล. ข้างล่างวัดห้วยสัก ถึงบ้านนางเงิน สุแก้วมา ตอนที่ ๓ หมู่ที่ ๑ | เพื่อให้ประชาชนมี ความสะดวก ปลอดภัย ในการ สัญจร | ผิวจราจร กว้าง ๔ เมตร ยาว ๒๐๐ เมตร หนา ๐.๑๕ เมตร หรือคิดเป็นพื้นที่ไม่น้อยกว่า ๘๐๐.๐๐ ตารางเมตร | - | ๔๕๗,๐๐๐ | - | - | - | จำนวน ระยะทางที่ ก่อสร้าง | ประชาชน ได้รับความ สะดวกและ ปลอดภัยใน การสัญจร | กองช่าง |

| ที่ | โครงการ | วัตถุประสงค์ | เป้าหมาย (ผลผลิตของโครงการ) | งบประมาณ | | | | | ตัวชี้วัด (KPI) | ผลที่คาดว่าจะได้รับ | หน่วยงาน รับผิดชอบ หลัก |
|-----|---|--|---|---------------|---------------|---------------|---------------|---------------|---------------------------------|---|-------------------------------|
| | | | | ๒๕๖๖ (บาท) | ๒๕๖๗ (บาท) | ๒๕๖๘ (บาท) | ๒๕๖๙ (บาท) | ๒๕๗๐ (บาท) | | | |
| ๑๑ | โครงการปรับปรุงถนน หินคลุกเข้าพื้นที่ การเกษตร บ้านห้วยสัก หมู่ที่ ๑ | เพื่อให้ประชาชนมี ความสะดวก ปลอดภัย ในการ สัญจร | ผิวจราจรกว้าง ๕ เมตร ยาว ๒,๐๐๐ เมตร หรือคิดเป็น พื้นที่ไม่น้อยกว่า ๑๐,๐๐๐.๐๐ ตารางเมตร | ๓๕๐,๐๐๐ | ๓๐๐,๐๐๐ | - | - | - | จำนวน ระยะทางที่ ปรับปรุง | ประชาชนได้รับ ความสะดวก และปลอดภัย ในการสัญจร | กองช่าง |
| ๑๒ | โครงการต่อเติมศาลา ประชาคมหมู่บ้าน หมู่ที่ ๑ | เพื่อให้ประชาชน ได้รับความสะดวก ในการใช้ทำ กิจกรรม | ต่อเติมศาลาประชาคม ขนาดพื้นที่ ๓๒.๐๐ ตาราง เมตร | - | - | ๔๐๐,๐๐๐ | - | - | จำนวน ๑ หลัง | ประชาชนมี สถานที่ใช้ทำ กิจกรรม อย่าง สะดวกสบาย | กองช่าง |
| ๑๓ | โครงการก่อสร้างราง ระบายน้ำถนนใน หมู่บ้านพร้อมฝาเปิด-ปิด หมู่ที่ ๑ | เพื่อให้สามารถ ระบายน้ำได้ดี และ ลดปัญหาน้ำท่วม ขัง | รางระบายน้ำ คสล ขนาด กว้าง ๐.๔๐ เมตร ยาว ๒๐๐ เมตร | - | - | - | ๕๔๐,๐๐๐ | - | ก่อสร้าง เป็นไปตาม แบบ | มีการระบายน้ำ ที่รวดเร็วและ ลดปัญหาน้ำ ท่วมในพื้นที่ | กองช่าง |
| ๑๔ | โครงการวางท่อระบาย น้ำภายในหมู่บ้าน หมู่ที่ ๑ | เพื่อให้สามารถ ระบายน้ำได้ดี และ ลดปัญหาน้ำท่วม ขัง | วางท่อระบายน้ำ ขนาด เส้นผ่าศูนย์กลาง ๐.๔๐ - ๐.๖๐ เมตร | - | - | - | ๔๐๐,๐๐๐ | - | ก่อสร้าง เป็นไปตาม แบบ | มีการระบายน้ำ ที่รวดเร็วและ ลดปัญหาน้ำ ท่วมในพื้นที่ | กองช่าง |

| ที่ | โครงการ | วัตถุประสงค์ | เป้าหมาย (ผลผลิตของโครงการ) | งบประมาณ | | | | | ตัวชี้วัด (KPI) | ผลที่คาดว่าจะ ได้รับ | หน่วยงาน รับผิดชอบ หลัก |
|-----|---|--|---|---------------|---------------|---------------|---------------|---------------|---------------------------------|--|-------------------------------|
| | | | | ๒๕๖๖ (บาท) | ๒๕๖๗ (บาท) | ๒๕๖๘ (บาท) | ๒๕๖๙ (บาท) | ๒๕๗๐ (บาท) | | | |
| ๑๕ | โครงการก่อสร้างถนน คสล. ซอย๕/๑ บ้านป่า ซางงาม หมู่ที่ ๒ | เพื่อให้ประชาชนมี ความสะดวก ปลอดภัย ในการ สัญจร | ผิวจราจรกว้าง ๔ เมตร ยาว ๑๔๐ เมตร หนา ๐.๑๕ เมตร หรือคิดเป็นพื้นที่ไม่น้อยกว่า ๕๖๐.๐๐ ตารางเมตร | ๓๓๐,๐๐๐ | - | - | - | - | จำนวน ระยะทางที่ ก่อสร้าง | ประชาชนได้รับ ความสะดวกและ ปลอดภัยในการ สัญจร | กองช่าง |
| ๑๖ | โครงการก่อสร้างถนน คสล. ซอย ๑ บ้านป่า ซางงาม หมู่ที่ ๒ | เพื่อให้ประชาชนมี ความสะดวก ปลอดภัย ในการ สัญจร | ผิวจราจรกว้าง ๔ เมตร ยาว ๑๕๗ เมตร หนา ๐.๑๕ เมตร หรือคิดเป็นพื้นที่ไม่น้อยกว่า ๖๒๘.๐๐ ตารางเมตร | ๓๖๐,๐๐๐ | - | - | - | - | จำนวน ระยะทางที่ ก่อสร้าง | ประชาชนได้รับ ความสะดวกและ ปลอดภัยในการ สัญจร | กองช่าง |
| ๑๗ | โครงการก่อสร้างถนน คสล. ซอย ๗ บ้านป่า ซางงาม หมู่ที่ ๒ | เพื่อให้ประชาชนมี ความสะดวก ปลอดภัย ในการ สัญจร | ผิวจราจรกว้าง ๔ เมตร ยาว ๒๓๐ เมตร หนา ๐.๑๕ เมตร หรือคิดเป็นพื้นที่ไม่น้อยกว่า ๙๒๐.๐๐ ตารางเมตร | - | ๕๓๐,๐๐๐ | - | - | - | จำนวน ระยะทางที่ ก่อสร้าง | ประชาชนได้รับ ความสะดวกและ ปลอดภัยในการ สัญจร | กองช่าง |
| ๑๘ | ก่อสร้างถนน คสล. สายหลักขึ้นบ้านนายสี สุข ก้างยาง บ้านป่า ซางงาม หมู่ที่ ๒ | เพื่อให้ประชาชนมี ความสะดวก ปลอดภัย ในการ สัญจร | ผิวจราจรกว้าง ๔ เมตร ยาว ๒๖๖ เมตร หนา ๐.๑๕ เมตร หรือคิดเป็นพื้นที่ไม่น้อยกว่า ๑,๐๖๔.๐๐ ตารางเมตร | - | ๖๑๐,๐๐๐ | - | - | - | จำนวน ระยะทางที่ ก่อสร้าง | ประชาชนได้รับ ความสะดวกและ ปลอดภัยในการ สัญจร | กองช่าง |

| ที่ | โครงการ | วัตถุประสงค์ | เป้าหมาย (ผลผลิตของโครงการ) | งบประมาณ | | | | | ตัวชี้วัด (KPI) | ผลที่คาดว่าจะได้รับ | หน่วยงาน รับผิดชอบหลัก |
|-----|--|--|--|---------------|---------------|---------------|---------------|---------------|-------------------------|--|---------------------------|
| | | | | ๒๕๖๖ (บาท) | ๒๕๖๗ (บาท) | ๒๕๖๘ (บาท) | ๒๕๖๙ (บาท) | ๒๕๗๐ (บาท) | | | |
| ๑๙ | โครงการก่อสร้างถนนคสล. ซอย ๘ บ้านป่าขวางาม หมู่ที่ ๒ | เพื่อให้ประชาชนมีความสะดวกปลอดภัยในการสัญจร | ผิวจราจรกว้าง ๔ เมตร ยาว ๖๙๒ เมตร หนา ๐.๑๕ เมตร หรือคิดเป็นพื้นที่ไม่น้อยกว่า ๒,๗๖๘.๐๐ ตารางเมตร | - | ๓๐๐,๐๐๐ | ๓๐๐,๐๐๐ | ๓๐๐,๐๐๐ | - | จำนวนระยะทางที่ก่อสร้าง | ประชาชนได้รับความสะดวกและปลอดภัยในการสัญจร | กองช่าง |
| ๒๐ | โครงการก่อสร้างถนนคสล. ซอย ๖ บ้านป่าขวางาม หมู่ที่ ๒ | เพื่อให้ประชาชนมีความสะดวกปลอดภัยในการสัญจร | ผิวจราจรกว้าง ๔ เมตร ยาว ๘๖ เมตร หนา ๐.๑๕ เมตร หรือคิดเป็นพื้นที่ไม่น้อยกว่า ๓๔๔.๐๐ ตารางเมตร | - | ๒๐๐,๐๐๐ | - | - | - | จำนวนระยะทางที่ก่อสร้าง | ประชาชนได้รับความสะดวกและปลอดภัยในการสัญจร | กองช่าง |
| ๒๑ | โครงการก่อสร้างรางระบายน้ำถนนสายหลักในหมู่บ้าน หมู่ที่ ๒ | เพื่อให้สามารถระบายน้ำได้ดี และลดปัญหาน้ำท่วมขัง | รางระบายน้ำ คสล ขนาดกว้าง ๐.๔๐ เมตร ยาว ๒,๐๐๐ เมตร | - | ๓๐๐,๐๐๐ | ๓๐๐,๐๐๐ | ๓๐๐,๐๐๐ | - | ก่อสร้างเป็นไปตามแบบ | มีการระบายน้ำได้อย่างสะดวก รวดเร็วและลดปัญหาน้ำท่วมในพื้นที่ | กองช่าง |
| ๒๒ | โครงการก่อสร้างเมรุหมู่ที่ ๒ | เพื่อให้ประชาชนมีสถานที่ประกอบกิจกรรมทางศาสนา | ก่อสร้างอาคารฌาปนสถานแบบเตาเดี่ยว ขนาดกว้าง ๔ เมตร ยาว ๘.๐๐ เมตร | - | - | ๕๐๐,๐๐๐ | - | - | จำนวน ๑ หลัง | ประชาชนมีสถานที่ประกอบกิจกรรมทางศาสนา | กองช่าง |

| ที่ | โครงการ | วัตถุประสงค์ | เป้าหมาย (ผลผลิตของโครงการ) | งบประมาณ | | | | | ตัวชี้วัด (KPI) | ผลที่คาดว่าจะ ได้รับ | หน่วยงาน รับผิดชอบ หลัก |
|-----|---|---|---|---------------|---------------|---------------|---------------|---------------|--|--|-------------------------------|
| | | | | ๒๕๖๖ (บาท) | ๒๕๖๗ (บาท) | ๒๕๖๘ (บาท) | ๒๕๖๙ (บาท) | ๒๕๗๐ (บาท) | | | |
| ๒๓ | โครงการก่อสร้างระบบ ประปาโซลาร์เซลล์ สำหรับประปาหมู่บ้าน หมู่ที่ ๒ | เพื่อให้ประชาชนมี น้ำใช้ในการอุปโภค - บริโภค | ก่อสร้างโรงสูบน้ำ พร้อม อุปกรณ์ และระบบส่งน้ำ ๑ จุด | - | - | ๔๐๐,๐๐๐ | - | - | ก่อสร้าง เป็นไปตาม แบบ | ประชาชนมีน้ำใช้ ในการอุปโภค - บริโภค | กองช่าง |
| ๒๔ | โครงการติดตั้งระบบสูบน้ำ (ปั๊มซับเมอร์ส) หมู่ที่ ๒ | เพื่อแก้ไขปัญหา การขาดแคลนน้ำ ใช้ในการ เกษตร และการอุปโภค- บริโภค | ติดตั้งระบบสูบน้ำ และส่งน้ำ ๑ จุด | ๕๐๐,๐๐๐ | - | - | - | - | จำนวน ระบบสูบน้ำ น้ำที่ได้รับ การติดตั้ง | ประชาชนมีน้ำใช้ ในการเกษตรและ การอุปโภค- บริโภค | กองช่าง |
| ๒๕ | โครงการจัดหาแหล่งน้ำ ดิบเพื่อใช้ปรับปรุงระบบ ประปาโดยการเป่าล้าง และทดสอบปริมาณน้ำ บ่อบาดาล บ้านป่าซาง งาม หมู่ที่ ๒ | เพื่อแก้ไขปัญหา การขาดแคลนน้ำ ใช้ในการอุปโภค บริโภคและ การเกษตร | เจาะบ่อบาดาล ขนาด ๖ นิ้ว พร้อมระบบสูบน้ำ และส่ง น้ำ | - | - | ๕๐๐,๐๐๐ | - | - | จำนวน ๑ จุด | ประชาชนมีน้ำใช้ ในการอุปโภค บริโภคเพื่อ การเกษตรในฤดู แล้ง | กองช่าง |
| ๒๖ | โครงการก่อสร้างลาน อเนกประสงค์ตากพืชผล ทางการเกษตร บ้าน หนองป่าก่อ หมู่ที่ ๓ | เพื่อใช้ประโยชน์ใน การตากพืชผล ทางการเกษตรของ หมู่บ้าน | ลานอเนกประสงค์ คสล. หนา ๐.๑๕ เมตร พื้นที่ ๑,๖๐๐ ตารางเมตร | ๕๐๐,๐๐๐ | - | - | - | - | ก่อสร้าง ลาน อเนกประส งค์เป็นไป ตามแบบ | ประชาชนมี สถานที่ในการใช้ ประโยชน์ ในการ ทำ กิจกรรม | กองช่าง |

| ที่ | โครงการ | วัตถุประสงค์ | เป้าหมาย (ผลผลิตของโครงการ) | งบประมาณ | | | | | ตัวชี้วัด (KPI) | ผลที่คาดว่าจะ ได้รับ | หน่วยงาน รับผิดชอบ หลัก |
|-----|--|---|---|---------------|---------------|---------------|---------------|---------------|-------------------------|--|-------------------------------|
| | | | | ๒๕๖๖ (บาท) | ๒๕๖๗ (บาท) | ๒๕๖๘ (บาท) | ๒๕๖๙ (บาท) | ๒๕๗๐ (บาท) | | | |
| ๒๗ | โครงการก่อสร้างรางระบายน้ำแบบมีฝาปิด (ซอย ๒) หมู่ที่ ๓ | เพื่อให้สามารถระบายน้ำได้ดีและลดปัญหาน้ำท่วมขัง | รางระบายน้ำ คสล ขนาดกว้าง ๐.๔๐ เมตร ยาว ๕๐ เมตร | ๓๐๐,๐๐๐ | - | - | - | - | ก่อสร้างเป็นไปตามแบบ | มีการระบายน้ำได้อย่างสะดวก รวดเร็วและลดปัญหาน้ำท่วมในพื้นที่ | กองช่าง |
| ๒๘ | โครงการก่อสร้างรางระบายน้ำแบบมีฝาปิดภายในหมู่บ้าน หมู่ที่ ๓ | เพื่อให้สามารถระบายน้ำได้ดีและลดปัญหาน้ำท่วมขัง | รางระบายน้ำ คสล ขนาดกว้าง ๐.๔๐ เมตร | - | ๓๐๐,๐๐๐ | ๓๐๐,๐๐๐ | ๓๐๐,๐๐๐ | - | ก่อสร้างเป็นไปตามแบบ | มีการระบายน้ำได้อย่างสะดวก รวดเร็วและลดปัญหาน้ำท่วมในพื้นที่ | กองช่าง |
| ๒๙ | โครงการก่อสร้างรางระบายน้ำ พร้อมขยายไหล่ทางภายในหมู่บ้าน หมู่ที่ ๓ | เพื่อให้สามารถระบายน้ำได้ดีและลดปัญหาน้ำท่วมขัง | ขยายผิวจราจรกว้าง ๑ เมตร .ยาว ๓๐๐ เมตร หนา ๐.๑๕ เมตร .พื้นที่ ๓๐๐ ตร.ม.พร้อมรางระบายน้ำ คสล ขนาดกว้าง ๐.๔๐ เมตรยาว ๓๐๐ เมตร | - | ๓๐๐,๐๐๐ | ๓๐๐,๐๐๐ | ๓๐๐,๐๐๐ | - | ก่อสร้างเป็นไปตามแบบ | มีการระบายน้ำได้อย่างสะดวก รวดเร็วและลดปัญหาน้ำท่วมในพื้นที่ | กองช่าง |
| ๓๐ | โครงการก่อสร้างถนนคสล. บ้านนายกองแก้วอุปคุตษ์ ถึงบ้านนายอินจันทร์ ศรีพรม หมู่ที่ ๓ | เพื่อให้ประชาชนมีความสะดวกปลอดภัย ในการสัญจร | ผิวจราจรกว้าง ๔ เมตร ยาว ๒๐๒ เมตร หนา ๐.๑๕ เมตร หรือคิดเป็นพื้นที่ไม่น้อยกว่า ๘๐๘.๐๐ ตารางเมตร | ๔๘๒,๐๐๐ | - | - | - | - | จำนวนระยะทางที่ก่อสร้าง | ประชาชนได้รับความสะดวกและปลอดภัย ในการสัญจร | กองช่าง |

| ที่ | โครงการ | วัตถุประสงค์ | เป้าหมาย (ผลผลิตของโครงการ) | งบประมาณ | | | | | ตัวชี้วัด (KPI) | ผลที่คาดว่าจะได้รับ | หน่วยงาน รับผิดชอบ หลัก |
|-----|---|--|---|---------------|---------------|---------------|---------------|---------------|---------------------------------|--|-------------------------------|
| | | | | ๒๕๖๖ (บาท) | ๒๕๖๗ (บาท) | ๒๕๖๘ (บาท) | ๒๕๖๙ (บาท) | ๒๕๗๐ (บาท) | | | |
| ๓๑ | โครงการก่อสร้างถนน คสล.สายบ้านนางหนู จันทร์ ดงลูกแก้ว ถึง บ้านนายถาวร มาया หมู่ ที่ ๓ | เพื่อให้ประชาชนมี ความสะดวก ปลอดภัย ในการ สัญจร | ผิวจราจรกว้าง ๔ เมตร ยาว ๔๕๐ เมตร หนา ๐.๑๕ เมตร หรือคิดเป็นพื้นที่ไม่น้อยกว่า ๑,๘๐๐.๐๐ ตารางเมตร | ๕๐๐,๐๐๐ | - | - | - | - | จำนวน ระยะทางที่ ก่อสร้าง | ประชาชน ได้รับความ สะดวกและ ปลอดภัยใน การสัญจร | กองช่าง |
| ๓๒ | โครงการก่อสร้างถนน คสล.ซอยข้างวัด สาย บ้านนางสาวนิศาชล พานิช หมู่ที่ ๓ | เพื่อให้ประชาชนมี ความสะดวก ปลอดภัย ในการ สัญจร | ผิวจราจรกว้าง ๔ เมตร ยาว ๑๒๐ เมตร หนา ๐.๑๕ เมตร หรือคิดเป็นพื้นที่ไม่น้อยกว่า ๔๘๐.๐๐ ตารางเมตร | ๒๘๖,๗๐๐ | - | - | - | - | จำนวน ระยะทางที่ ก่อสร้าง | ประชาชน ได้รับความ สะดวกและ ปลอดภัยใน การสัญจร | กองช่าง |
| ๓๓ | โครงการก่อสร้างถนน คสล.สายบ้านนายวีระ มี ปัญญา ถึงบ้านนางอุณ สีวิวงศ์ หมู่ที่ ๓ | เพื่อให้ประชาชนมี ความสะดวก ปลอดภัย ในการ สัญจร | ผิวจราจรกว้าง ๔ เมตร ยาว ๒๓๐ เมตร หนา ๐.๑๕ เมตร หรือคิดเป็นพื้นที่ไม่น้อยกว่า ๙๒๐.๐๐ ตารางเมตร | - | ๕๓๐,๐๐๐ | - | - | - | จำนวน ระยะทางที่ ก่อสร้าง | ประชาชน ได้รับความ สะดวกและ ปลอดภัยใน การสัญจร | กองช่าง |
| ๓๔ | โครงการก่อสร้างถนน คสล.สายบ้านนายตาล สี ทองเหลือง ถึงบ้านนาย บุญ ดวงสีดา หมู่ที่ ๓ | เพื่อให้ประชาชนมี ความสะดวก ปลอดภัย ในการ สัญจร | ผิวจราจรกว้าง ๔ เมตร ยาว ๑๐๐ เมตร หนา ๐.๑๕ เมตร หรือคิดเป็นพื้นที่ไม่น้อยกว่า ๔๐๐.๐๐ ตารางเมตร | - | ๒๓๘,๗๐๐ | - | - | - | จำนวน ระยะทางที่ ก่อสร้าง | ประชาชน ได้รับความ สะดวกและ ปลอดภัยใน การสัญจร | กองช่าง |

| ที่ | โครงการ | วัตถุประสงค์ | เป้าหมาย (ผลผลิตของโครงการ) | งบประมาณ | | | | | ตัวชี้วัด (KPI) | ผลที่คาดว่าจะได้รับ | หน่วยงาน รับผิดชอบ หลัก |
|-----|--|--|--|---------------|---------------|---------------|---------------|---------------|---------------------------------|--|-------------------------------|
| | | | | ๒๕๖๖ (บาท) | ๒๕๖๗ (บาท) | ๒๕๖๘ (บาท) | ๒๕๖๙ (บาท) | ๒๕๗๐ (บาท) | | | |
| ๓๕ | โครงการก่อสร้างถนน คสล.สายบ้านนายสมโยง ใจรัตน์ ถึงห้วยเคียน หมู่ที่ ๓ | เพื่อให้ประชาชนมี ความสะดวก ปลอดภัย ในการ สัญจร | ผิวจราจรกว้าง ๔ เมตร ยาว ๑๕๐ เมตร หน้า ๐.๑๕ เมตร หรือคิดเป็นพื้นที่ไม่น้อยกว่า ๖๐๐.๐๐ ตารางเมตร | - | - | ๓๕๘,๔๐๐ | - | - | จำนวน ระยะทางที่ ก่อสร้าง | ประชาชน ได้รับความ สะดวกและ ปลอดภัยใน การสัญจร | กองช่าง |
| ๓๖ | โครงการก่อสร้างถนน คสล.สายบ้านนายลพ วงศ์ปิ่นตา ถึงบ้านนาย วีระศักดิ์ ก้างยาง หมู่ที่ ๓ | เพื่อให้ประชาชนมี ความสะดวก ปลอดภัย ในการ สัญจร | ผิวจราจรกว้าง ๔ เมตร ยาว ๑๘๐ เมตร หน้า ๐.๑๕ เมตร หรือคิดเป็นพื้นที่ไม่น้อยกว่า ๗๒๐.๐๐ ตารางเมตร | - | ๔๓๐,๐๐๐ | - | - | - | จำนวน ระยะทางที่ ก่อสร้าง | ประชาชน ได้รับความ สะดวกและ ปลอดภัยใน การสัญจร | กองช่าง |
| ๓๗ | โครงการก่อสร้างถนน คสล.สายบ้านนายวินัย อินตะ ถึงบ้านนาย เสกสรร สิทธิวงศ์ | เพื่อให้ประชาชนมี ความสะดวก ปลอดภัย ในการ สัญจร | ผิวจราจรกว้าง ๓ เมตร ยาว ๒๐๐ เมตร หน้า ๐.๑๕ เมตร หรือคิดเป็นพื้นที่ไม่น้อยกว่า ๖๐๐.๐๐ ตารางเมตร | - | ๔๗๗,๕๐๐ | - | - | - | จำนวน ระยะทางที่ ก่อสร้าง | ประชาชน ได้รับความ สะดวกและ ปลอดภัยใน การสัญจร | กองช่าง |
| ๓๘ | โครงการก่อสร้างถนน คสล.สายบ้านนางวารุณี แสงเทพ ถึงบ้านนาย ทอง ชัยตัน หมู่ที่ ๓ | เพื่อให้ประชาชนมี ความสะดวก ปลอดภัย ในการ สัญจร | ผิวจราจรกว้าง ๓ เมตร ยาว ๑๐๐ เมตร หน้า ๐.๑๕ เมตร หรือคิดเป็นพื้นที่ไม่น้อยกว่า ๓๐๐.๐๐ ตารางเมตร | - | ๒๓๐,๐๐๐ | - | - | - | จำนวน ระยะทางที่ ก่อสร้าง | ประชาชน ได้รับความ สะดวกและ ปลอดภัยใน การสัญจร | กองช่าง |

| ที่ | โครงการ | วัตถุประสงค์ | เป้าหมาย (ผลผลิตของโครงการ) | งบประมาณ | | | | | ตัวชี้วัด (KPI) | ผลที่คาดว่าจะได้รับ | หน่วยงาน รับผิดชอบ หลัก |
|-----|--|--|--|---------------|---------------|---------------|---------------|---------------|---|--|-------------------------------|
| | | | | ๒๕๖๖ (บาท) | ๒๕๖๗ (บาท) | ๒๕๖๘ (บาท) | ๒๕๖๙ (บาท) | ๒๕๗๐ (บาท) | | | |
| ๓๙ | โครงการปรับปรุงหิน คลุกพื้นที่การเกษตรหมู่ ที่ ๓ ถึงหมู่ที่ ๙ | เพื่อให้ประชาชนมี ความสะดวก ปลอดภัย ในการ สัญจร | ผิวจราจรกว้าง ๔ เมตร ยาว ๒,๕๐๐ เมตร หนา ๐.๑๕ เมตร หรือคิดเป็นพื้นที่ไม่น้อยกว่า ๑๐,๐๐๐.๐๐ ตารางเมตร | - | - | ๖๕๐,๐๐๐ | - | - | จำนวน ระยะทางที่ ปรับปรุง | ประชาชน ได้รับความ สะดวกและ ปลอดภัยใน การสัญจร | กองช่าง |
| ๔๐ | โครงการปรับปรุงถนน เข้าพื้นที่การเกษตร ภายในหมู่บ้าน หมู่ที่ ๓ | เพื่อให้ประชาชนมี ความสะดวก ปลอดภัย ในการ สัญจร | ผิวจราจรกว้าง ๕ เมตร ยาว ๒,๐๐๐ เมตร หนา ๐.๑๕ เมตร หรือคิดเป็นพื้นที่ไม่น้อยกว่า ๑๐,๐๐๐.๐๐ ตารางเมตร | - | - | ๓๐๐,๐๐๐ | ๓๐๐,๐๐๐ | - | จำนวน ระยะทางที่ ปรับปรุง | ประชาชน ได้รับความ สะดวกและ ปลอดภัยใน การสัญจร | กองช่าง |
| ๔๑ | โครงการขยายสะพานใน หมู่ที่บ้าน หมู่ที่ ๓ | เพื่อให้ประชาชนมี ความสะดวก ปลอดภัย ในการ สัญจร | กว้างข้างละ ๑ เมตร ยาว ๓ - ๖ เมตร | - | - | - | - | ๕๐๐,๐๐๐ | มีสะพานได้ สะดวก ปลอดภัย เพิ่มขึ้น | ประชาชน ได้รับความ สะดวกและ ปลอดภัยใน การสัญจร | กองช่าง |
| ๔๒ | โครงการซ่อมแซมถัง บรรจุน้ำ หมู่ที่ ๓ | เพื่อกักเก็บน้ำใช้ใน การอุปโภค-บริโภค | ซ่อมแซมถังบรรจุน้ำ ขนาด ๒,๐๐๐ ลิตร จำนวน ๔ ถัง | - | - | ๔๐๐,๐๐๐ | - | - | จำนวนถัง บรรจุน้ำที่ ได้รับการ ซ่อมแซม | ประชาชนมี น้ำใช้ เพียงพอต่อ การอุปโภค บริโภค | กองช่าง |

| ที่ | โครงการ | วัตถุประสงค์ | เป้าหมาย (ผลผลิตของโครงการ) | งบประมาณ | | | | | ตัวชี้วัด (KPI) | ผลที่คาดว่าจะได้รับ | หน่วยงาน รับผิดชอบ หลัก |
|-----|--|--|--|---------------|---------------|---------------|---------------|---------------|---------------------------------|--|-------------------------------|
| | | | | ๒๕๖๖ (บาท) | ๒๕๖๗ (บาท) | ๒๕๖๘ (บาท) | ๒๕๖๙ (บาท) | ๒๕๗๐ (บาท) | | | |
| ๔๓ | โครงการก่อสร้างถนน คสล. เส้นจากบ้านหนอง กล้วย หมู่ที่ ๔ ไปบ้าน หนองปาก่อ | เพื่อให้ประชาชนมี ความสะดวก ปลอดภัย ในการ สัญจร | ผิวจราจรกว้าง ๔ เมตร ยาว ๕๐๐ เมตร หนา ๐.๑๕ เมตร หรือคิดเป็นพื้นที่ไม่น้อยกว่า ๒,๐๐๐.๐๐ ตารางเมตร | ๓๐๐,๐๐๐ | ๓๐๐,๐๐๐ | ๓๐๐,๐๐๐ | - | - | จำนวน ระยะทาง ที่ก่อสร้าง | ประชาชน ได้รับความ สะดวกและ ปลอดภัยใน การสัญจร | กองช่าง |
| ๔๔ | โครงการขยายไหล่ทาง เส้นบ้านหนองกล้วย หมู่ ที่ ๔ ถึงบ้านทุ่งโป่ง หมู่ที่ ๙ | เพื่อให้ประชาชนมี ความสะดวก ปลอดภัย ในการ สัญจร | ผิวจราจรกว้าง ๑ เมตร ยาว ๑,๐๐๐ เมตร หนา ๐.๑๕ เมตร หรือคิดเป็นพื้นที่ไม่น้อยกว่า ๑,๐๐๐.๐๐ ตารางเมตร | ๕๘๗,๕๐๐ | - | - | - | - | จำนวน ระยะทาง ที่ก่อสร้าง | ประชาชน ได้รับความ สะดวกและ ปลอดภัยใน การสัญจร | กองช่าง |
| ๔๕ | โครงการก่อสร้างถนน คสล. ซอย ๑ บ้านหนอง กล้วย หมู่ที่ ๔ | เพื่อให้ประชาชนมี ความสะดวก ปลอดภัย ในการ สัญจร | ผิวจราจร กว้าง ๔ เมตร ยาว ๖๐ เมตร หนา ๐.๑๕ เมตร หรือคิดเป็นพื้นที่ไม่น้อยกว่า ๒๔๐.๐๐ ตารางเมตร | - | ๑๕๐,๐๐๐ | - | - | - | จำนวน ระยะทาง ที่ก่อสร้าง | ประชาชน ได้รับความ สะดวกและ ปลอดภัยใน การสัญจร | กองช่าง |
| ๔๖ | โครงการก่อสร้างถนน คสล. สายวังเขี้ยว หนอง กล้วย หมู่ที่ ๔ | เพื่อให้ประชาชนมี ความสะดวก ปลอดภัย ในการ สัญจร | ผิวจราจรกว้าง ๕ เมตร ยาว ๒,๒๐๐ เมตร หนา ๐.๑๕ เมตร หรือคิดเป็นพื้นที่ไม่น้อยกว่า ๑๑,๐๐๐.๐๐ ตารางเมตร | - | - | ๓๐๐,๐๐๐ | ๓๐๐,๐๐๐ | ๓๐๐,๐๐๐ | จำนวน ระยะทาง ที่ก่อสร้าง | ประชาชน ได้รับความ สะดวกและ ปลอดภัยใน การสัญจร | กองช่าง |

| ที่ | โครงการ | วัตถุประสงค์ | เป้าหมาย (ผลผลิตของโครงการ) | งบประมาณ | | | | | ตัวชี้วัด (KPI) | ผลที่คาดว่าจะได้รับ | หน่วยงาน รับผิดชอบ หลัก |
|-----|---|---|--|---------------|---------------|---------------|---------------|---------------|--------------------------|--|-------------------------------|
| | | | | ๒๕๖๖ (บาท) | ๒๕๖๗ (บาท) | ๒๕๖๘ (บาท) | ๒๕๖๙ (บาท) | ๒๕๗๐ (บาท) | | | |
| ๔๗ | โครงการซ่อมแซมถนนจากบ้านหนองกล้วย หมู่ ๔ ไปบ้านหนองป่าก่อ หมู่ ๓ | เพื่อให้ประชาชนมีความสะดวกปลอดภัยในการสัญจร | ผิวจราจรกว้าง ๕ เมตร ยาว ๓,๕๐๐ เมตร หนา ๐.๑๕ เมตรหรือคิดเป็นพื้นที่ไม่น้อยกว่า ๑๗,๕๐๐.๐๐ ตารางเมตร | - | - | ๓๐๐,๐๐๐ | ๓๐๐,๐๐๐ | ๓๐๐,๐๐๐ | จำนวนระยะทางที่ซ่อมแซม | ประชาชนได้รับความสะดวกและปลอดภัยในการสัญจร | กองช่าง |
| ๔๘ | โครงการก่อสร้างถนนคสล. เข้าหอประชุม หมู่บ้าน หมู่ที่ ๔ | เพื่อให้ประชาชนมีความสะดวกปลอดภัยในการสัญจร | ผิวจราจรกว้าง ๕ เมตร ยาว ๖๐ เมตร หนา ๐.๑๕ เมตร หรือคิดเป็นพื้นที่ไม่น้อยกว่า ๓๐๐.๐๐ ตารางเมตร | ๑๗๖,๙๐๐ | - | - | - | - | จำนวนระยะทางที่ก่อสร้าง | ประชาชนได้รับความสะดวกและปลอดภัยในการสัญจร | กองช่าง |
| ๔๙ | โครงการก่อสร้างศาลาอเนกประสงค์ประจำหมู่บ้าน บ้านหนองกล้วย หมู่ที่ ๔ | เพื่อให้ประชาชนได้ใช้ประโยชน์ในการทำกิจกรรม | ก่อสร้างอาคาร คสล. พื้นที่ ๕๔.๐๐ ตารางเมตร | - | ๕๐๐,๐๐๐ | - | - | - | จำนวน ๑ หลัง | ประชาชนได้รับความสะดวกในการเข้าใช้ประโยชน์ | กองช่าง |
| ๕๐ | โครงการขุดเจาะน้ำบาดาลในหัวไร่ปลายนาด้วยพลังงานแสงอาทิตย์ หมู่ที่ ๔ | เพื่อให้มีแหล่งน้ำสำหรับประชาชนใช้ในการอุปโภคบริโภค | เจาะบ่อบาดาล พร้อมอุปกรณ์ จำนวน ๑ บ่อ | - | - | - | ๕๐๐,๐๐๐ | - | เจาะบ่อบาดาลเป็นไปตามแบบ | ประชาชนมีแหล่งน้ำสำหรับประชาชนใช้ในการอุปโภคบริโภค | กองช่าง |

| ที่ | โครงการ | วัตถุประสงค์ | เป้าหมาย (ผลผลิตของโครงการ) | งบประมาณ | | | | | ตัวชี้วัด (KPI) | ผลที่คาดว่าจะ ได้รับ | หน่วยงาน รับผิดชอบ หลัก |
|-----|--|---|--|---------------|---------------|---------------|---------------|---------------|--|---|-------------------------------|
| | | | | ๒๕๖๖ (บาท) | ๒๕๖๗ (บาท) | ๒๕๖๘ (บาท) | ๒๕๖๙ (บาท) | ๒๕๗๐ (บาท) | | | |
| ๕๑ | โครงการก่อสร้าง บล็อกคอนกรีตไป ถนนทำการเกษตร บ้านหนองกล้วย หมู่ที่ ๔ | เพื่อให้ประชาชนมี ความสะดวก ปลอดภัย ในการ สัญจร | ขนาด ๑ ช่อง กว้าง ๔ เมตร ยาว ๒.๕๐ เมตร | - | - | - | ๕๐๐,๐๐๐ | - | จำนวนจุดที่ ดำเนินการ | ประชาชนมี ความสะดวก ปลอดภัยในการ สัญจร | กองช่าง |
| ๕๒ | โครงการก่อสร้าง บล็อกคอนกรีตทางไป หนองแรด บ้านหนอง กล้วย หมู่ที่ ๔ | เพื่อให้ประชาชนมี ความสะดวก ปลอดภัย ในการ สัญจร | ขนาด ๑ ช่อง กว้าง ๔ เมตร ยาว ๒.๕๐ เมตร | - | - | - | ๕๐๐,๐๐๐ | - | จำนวนจุดที่ ดำเนินการ | ประชาชนมี ความสะดวก ปลอดภัยในการ สัญจร | กองช่าง |
| ๕๓ | โครงการก่อสร้างราง ระบายน้ำคอนกรีต แบบตัววี ภายใน หมู่บ้าน หมู่ที่ ๔ | เพื่อให้สามารถ ระบายน้ำได้ดี และ ลดปัญหาน้ำท่วม ขัง | วางระบายน้ำ คสล. ขนาด กว้าง ๐.๔๐ เมตร ยาว ๓๐๐ เมตร | - | - | ๕๐๐,๐๐๐ | - | - | ก่อสร้าง เป็นไปตาม แบบ | มีการระบายน้ำ ได้อย่างสะดวก รวดเร็วและลด ปัญหาน้ำท่วม ในพื้นที่ | กองช่าง |
| ๕๔ | โครงการติดตั้งระบบ สูบน้ำ (ปั๊มซับเมอร์ส) หมู่ที่ ๔ | เพื่อแก้ไขปัญหา การขาดแคลนน้ำ ใช้ในการ เกษตร และการอุปโภค- บริโภค | ติดตั้งระบบสูบน้ำ และส่ง น้ำ จำนวน ๑ จุด | - | - | ๕๐๐,๐๐๐ | - | - | จำนวน ระบบสูบน้ำ ที่ได้รับการ ติดตั้ง | ประชาชนมีน้ำ ใช้ในการเกษตร และการอุปโภค- บริโภค | กองช่าง |

| ที่ | โครงการ | วัตถุประสงค์ | เป้าหมาย (ผลผลิตของโครงการ) | งบประมาณ | | | | | ตัวชี้วัด (KPI) | ผลที่คาดว่าจะ ได้รับ | หน่วยงาน รับผิดชอบ หลัก |
|-----|--|---|---|---------------|---------------|---------------|---------------|---------------|-------------------------|--|-------------------------------|
| | | | | ๒๕๖๖ (บาท) | ๒๕๖๗ (บาท) | ๒๕๖๘ (บาท) | ๒๕๖๙ (บาท) | ๒๕๗๐ (บาท) | | | |
| ๕๕ | โครงการก่อสร้างโรงสูบน้ำห้วยขมิ้น หมู่ที่ ๕ | เพื่อสร้างโรงสูบน้ำสำหรับใช้ผลิตน้ำประปา | ก่อสร้างโรงสูบน้ำ พร้อมอุปกรณ์ และระบบส่งน้ำ ๑ แห่ง | ๕๐๐,๐๐๐ | - | - | - | - | จำนวนจุดที่ดำเนินการ | ประชาชนมีน้ำใช้ในการอุปโภคบริโภคอย่างเพียงพอ | กองช่าง |
| ๕๖ | โครงการก่อสร้างโรงสูบน้ำห้วยคลุกธาร หมู่ที่ ๕ | เพื่อสร้างโรงสูบน้ำสำหรับใช้ผลิตน้ำประปา | ก่อสร้างโรงสูบน้ำ พร้อมอุปกรณ์ และระบบส่งน้ำ ๑ แห่ง | - | ๕๐๐,๐๐๐ | - | - | - | จำนวนจุดที่ดำเนินการ | ประชาชนมีน้ำใช้ในการอุปโภคบริโภคอย่างเพียงพอ | กองช่าง |
| ๕๗ | โครงการขยายไหล่ทางถนนเข้าหมู่บ้านสายหลัก ตอน ๒ หมู่ที่ ๕ | เพื่อให้ประชาชนมีความสะดวกปลอดภัยในการสัญจร | ขยายไหล่ทางผิวจราจรกว้าง ๑ เมตร ยาว ๑,๐๐๐ เมตร หนา ๐.๑๕ เมตร หรือคิดเป็นพื้นที่ไม่น้อยกว่า ๑,๐๐๐.๐๐ ตารางเมตร | ๕๗๐,๐๐๐ | - | - | - | - | จำนวนระยะทางที่ก่อสร้าง | ประชาชนได้รับความสะดวกและปลอดภัยในการสัญจร | กองช่าง |
| ๕๘ | โครงการก่อสร้างถนนคสล. จากบ้านนางผัดชัยนดา ถึงบ้านนางจรรณี ยืนยง หมู่ที่ ๕ | เพื่อให้ประชาชนมีความสะดวกปลอดภัยในการสัญจร | ผิวจราจรกว้าง ๔ เมตร ยาว ๓๐๐ เมตร หนา ๐.๑๕ เมตร หรือคิดเป็นพื้นที่ไม่น้อยกว่า ๑,๒๐๐.๐๐ ตารางเมตร | ๓๕๐,๐๐๐ | ๓๕๐,๐๐๐ | - | - | - | จำนวนระยะทางที่ก่อสร้าง | ประชาชนได้รับความสะดวกและปลอดภัยในการสัญจร | กองช่าง |

| ที่ | โครงการ | วัตถุประสงค์ | เป้าหมาย (ผลผลิตของโครงการ) | งบประมาณ | | | | | ตัวชี้วัด (KPI) | ผลที่คาดว่าจะได้รับ | หน่วยงาน รับผิดชอบหลัก |
|-----|---|--|---|---------------|---------------|---------------|---------------|---------------|---------------------------------|--|---------------------------|
| | | | | ๒๕๖๖ (บาท) | ๒๕๖๗ (บาท) | ๒๕๖๘ (บาท) | ๒๕๖๙ (บาท) | ๒๕๗๐ (บาท) | | | |
| ๕๙ | โครงการซ่อมแซมถนน คสล.ซอย ๑ ถึงซอย ๑๑ บ้านศรีบุญเรือง หมู่ที่ ๕ | เพื่อให้ประชาชนมี ความสะดวก ปลอดภัย ในการ สัญจร | ผิวจราจรกว้าง ๔ เมตร ยาว ๑๐๐ เมตร หนา ๐.๑๕ เมตร หรือคิดเป็น พื้นที่ไม่น้อยกว่า ๔๐๐.๐๐ ตารางเมตร | ๒๕๐,๐๐๐ | - | - | - | - | จำนวน ระยะทางที่ ซ่อมแซม | ประชาชนได้รับ ความสะดวกและ ปลอดภัยในการ สัญจร | กองช่าง |
| ๖๐ | โครงการก่อสร้างถนน คสล.ซอย ๓ ถึงซอย ๕ บ้านศรีบุญเรือง หมู่ที่ ๕ | เพื่อให้ประชาชนมี ความสะดวก ปลอดภัย ในการ สัญจร | ผิวจราจรกว้าง ๔ เมตร ยาว ๒๕๐ เมตร หนา ๐.๑๕ เมตร หรือคิดเป็น พื้นที่ไม่น้อยกว่า ๑,๐๐๐.๐๐ ตารางเมตร | - | ๓๕๐,๐๐๐ | ๓๕๐,๐๐๐ | ๓๕๐,๐๐๐ | - | จำนวน ระยะทางที่ ก่อสร้าง | ประชาชนได้รับ ความสะดวกและ ปลอดภัยในการ สัญจร | กองช่าง |
| ๖๑ | โครงการก่อสร้างถนน คสล.ซอย ๗ บ้านศรีบุญ เรือง หมู่ที่ ๕ | เพื่อให้ประชาชนมี ความสะดวก ปลอดภัย ในการ สัญจร | ผิวจราจรกว้าง ๔ เมตร ยาว ๘๒ เมตร หนา ๐.๑๕ เมตร หรือคิดเป็นพื้นที่ไม่ น้อยกว่า ๓๒๘.๐๐ ตาราง เมตร | ๒๕๐,๐๐๐ | - | - | - | - | จำนวน ระยะทางที่ ก่อสร้าง | ประชาชนได้รับ ความสะดวกและ ปลอดภัยในการ สัญจร | กองช่าง |
| ๖๒ | โครงการก่อสร้างถนน คสล.ซอย๑๒ บ้านศรี บุญเรือง หมู่ที่ ๕ | เพื่อให้ประชาชนมี ความสะดวก ปลอดภัย ในการ สัญจร | ผิวจราจรกว้าง ๔ เมตร ยาว ๒๐๐ เมตร หนา ๐.๑๕ เมตร หรือคิดเป็น พื้นที่ไม่น้อยกว่า ๘๐๐.๐๐ ตารางเมตร | - | ๔๕๘,๐๐๐ | - | - | - | จำนวน ระยะทางที่ ก่อสร้าง | ประชาชนได้รับ ความสะดวกและ ปลอดภัยในการ สัญจร | กองช่าง |

| ที่ | โครงการ | วัตถุประสงค์ | เป้าหมาย (ผลผลิตของโครงการ) | งบประมาณ | | | | | ตัวชี้วัด (KPI) | ผลที่คาดว่าจะ ได้รับ | หน่วยงาน รับผิดชอบ หลัก |
|-----|--|--|---|---------------|---------------|---------------|---------------|---------------|---------------------------------|--|-------------------------------|
| | | | | ๒๕๖๖ (บาท) | ๒๕๖๗ (บาท) | ๒๕๖๘ (บาท) | ๒๕๖๙ (บาท) | ๒๕๗๐ (บาท) | | | |
| ๖๓ | โครงการก่อสร้างถนน คสล.ซอยหนองอึ่งตำ บ้านศรีบุญเรือง หมู่ที่ ๕ | เพื่อให้ประชาชนมี ความสะดวก ปลอดภัย ในการ สัญจร | ผิวจราจรกว้าง ๔ เมตร ยาว ๘๐๐ เมตร หนา ๐.๑๕ เมตร หรือคิดเป็น พื้นที่ไม่น้อยกว่า ๓,๒๐๐.๐๐ ตารางเมตร | - | ๓๕๐,๐๐๐ | ๓๕๐,๐๐๐ | ๓๕๐,๐๐๐ | - | จำนวน ระยะทางที่ ก่อสร้าง | ประชาชนได้รับ ความสะดวก และปลอดภัย ในการสัญจร | กองช่าง |
| ๖๔ | โครงการก่อสร้างถนน คสล.ทางเข้า-ออก หอประชุมหมู่บ้าน หมู่ที่ ๕ | เพื่อให้ประชาชนมี ความสะดวก ปลอดภัย ในการ สัญจร | ผิวจราจรกว้าง ๔ เมตร ยาว ๕๐ เมตร หนา ๐.๑๕ เมตร หรือคิดเป็นพื้นที่ไม่ น้อยกว่า ๒๐๐.๐๐ ตาราง เมตร | - | ๑๕๐,๐๐๐ | - | - | - | จำนวน ระยะทางที่ ก่อสร้าง | ประชาชนได้รับ ความสะดวก และปลอดภัย ในการสัญจร | กองช่าง |
| ๖๕ | โครงการก่อสร้างถนน คสล. ซอย ๑๑ ห้วยคลุก ธาร หมู่ที่ ๕ | เพื่อให้ประชาชนมี ความสะดวก ปลอดภัย ในการ สัญจร | ผิวจราจรกว้าง ๔ เมตร ยาว ๗๐ เมตร หนา ๐.๑๕ เมตร หรือคิดเป็นพื้นที่ไม่ น้อยกว่า ๒๘๐.๐๐ ตาราง เมตร | - | - | ๑๖๐,๐๐๐ | - | - | จำนวน ระยะทางที่ ก่อสร้าง | ประชาชนได้รับ ความสะดวก และปลอดภัย ในการสัญจร | กองช่าง |
| ๖๖ | โครงการก่อสร้างถนน คสล.สายไปสุสาน บ้าน ศรีบุญเรือง หมู่ที่ ๕ | เพื่อให้ประชาชนมี ความสะดวก ปลอดภัย ในการ สัญจร | ผิวจราจรกว้าง ๔ เมตร ยาว ๑๐๐ เมตร หนา ๐.๑๕ เมตร หรือคิดเป็น พื้นที่ไม่น้อยกว่า ๔๐๐.๐๐ ตารางเมตร | - | - | ๓๕๐,๐๐๐ | ๓๕๐,๐๐๐ | - | จำนวน ระยะทางที่ ก่อสร้าง | ประชาชนได้รับ ความสะดวก และปลอดภัย ในการสัญจร | กองช่าง |

| ที่ | โครงการ | วัตถุประสงค์ | เป้าหมาย (ผลผลิตของโครงการ) | งบประมาณ | | | | | ตัวชี้วัด (KPI) | ผลที่คาดว่าจะได้รับ | หน่วยงาน รับผิดชอบหลัก |
|-----|---|--|---|---------------|---------------|---------------|---------------|---------------|---|---|---------------------------|
| | | | | ๒๕๖๖ (บาท) | ๒๕๖๗ (บาท) | ๒๕๖๘ (บาท) | ๒๕๖๙ (บาท) | ๒๕๗๐ (บาท) | | | |
| ๖๗ | โครงการปรับปรุงถนน หินคลุกเข้าพื้นที่ การเกษตรภายใน หมู่บ้าน หมู่ที่ ๕ | เพื่อให้ประชาชนมี ความสะดวก ปลอดภัย ในการ สัญจร | ผิวจราจรกว้าง ๔ เมตร ยาว ๔๐๐ เมตร หนา ๐.๑๕ เมตร หรือคิดเป็น พื้นที่ไม่น้อยกว่า ๑,๖๐๐.๐๐ ตารางเมตร | - | - | ๓๕๐,๐๐๐ | ๓๕๐,๐๐๐ | - | จำนวน ระยะทางที่ ปรับปรุง | ประชาชนได้รับ ความสะดวก และปลอดภัยใน การสัญจร | กองช่าง |
| ๖๘ | โครงการก่อสร้างราวกัน ตกถนนเส้นหนองแห้ง หมู่ที่ ๕ | เพื่อให้ประชาชนมี ความสะดวก ปลอดภัยในการ สัญจร | ก่อสร้างราวกันตก ยาว ๑๒๐ เมตร | - | - | ๓๐๐,๐๐๐ | - | - | จำนวน ระยะทางที่ ก่อสร้าง | ประชาชนได้รับ ความสะดวก และปลอดภัยใน การสัญจร | กองช่าง |
| ๖๙ | โครงการปรับปรุง ซ่อมแซมวางท่อระบาย น้ำ หมู่ที่ ๕ | เพื่อให้มีการระบาย น้ำที่ดีและป้องกัน ปัญหาน้ำท่วม | วางท่อระบายน้ำ Dia.๐.๖๐ - ๑.๐๐ เมตร | - | - | ๓๐๐,๐๐๐ | - | - | ปรับปรุง ซ่อมแซม เป็นไปตาม แบบ | มีการระบายน้ำ ที่รวดเร็วและ ลดปัญหาน้ำ ท่วมในพื้นที่ | กองช่าง |
| ๗๐ | โครงการก่อสร้างห้องน้ำ สุสาน หมู่ที่ ๕ | เพื่อบริการและ อำนวยความสะดวก ให้กับประชาชน | ก่อสร้างห้องน้ำ ห้องส้วม ขนาดกว้าง ๓ เมตร ยาว ๘ เมตร หรือมีพื้นที่ ๒๔.๐๐ ตารางเมตร | - | - | ๓๐๐,๐๐๐ | - | - | จำนวนห้อง สุขา | ประชาชนได้รับ สิ่งอำนวยความสะดวก | กองช่าง |

| ที่ | โครงการ | วัตถุประสงค์ | เป้าหมาย (ผลผลิตของโครงการ) | งบประมาณ | | | | | ตัวชี้วัด (KPI) | ผลที่คาดว่าจะ ได้รับ | หน่วยงาน รับผิดชอบ หลัก |
|-----|---|--|--|---------------|---------------|---------------|---------------|---------------|--|--|-------------------------------|
| | | | | ๒๕๖๖ (บาท) | ๒๕๖๗ (บาท) | ๒๕๖๘ (บาท) | ๒๕๖๙ (บาท) | ๒๕๗๐ (บาท) | | | |
| ๗๑ | โครงการก่อสร้างศาลา อเนกประสงค์ประจำ หมู่บ้าน หมู่ที่ ๕ | เพื่อให้ประชาชนได้ ใช้ประโยชน์ในการ ทำกิจกรรม | อาคาร คสล.กว้าง ๖ เมตร ยาว ๑๖ เมตร หรือมีพื้นที่ ๙๖.๐๐ ตารางเมตร | - | - | - | ๕๐๐,๐๐๐ | - | จำนวน ๑ หลัง | ประชาชนได้รับ ความสะดวกใน การเข้าใช้ ประโยชน์ | กองช่าง |
| ๗๒ | โครงการขยายสะพาน ทางเข้าหมู่บ้าน บ้านศรี บุญเรือง หมู่ที่ ๕ | เพื่อให้ประชาชนมี ความสะดวก ปลอดภัย ในการ สัญจร | ขยายสะพาน คสล.ข้างละ ๑.๕๐ เมตร | - | - | - | - | ๕๐๐,๐๐๐ | มีสะพาน ได้สะดวก ปลอดภัย เพิ่มขึ้น | ประชาชนได้รับ ความสะดวกและ ปลอดภัยในการ สัญจร | กองช่าง |
| ๗๓ | โครงการก่อสร้างถังเก็บ น้ำห้วยผาดุบ หมู่ที่ ๕ | เพื่อกักเก็บน้ำใช้ใน การอุปโภค-บริโภค | ขนาดกว้าง ๓ เมตร ยาว ๓ เมตร สูง ๒.๔๐ เมตร หรือบรรจุน้ำได้ไม่น้อยกว่า ๒๐ ลบ.ม. | - | - | - | ๒๕๐,๐๐๐ | - | จำนวนถัง บรรจุน้ำ ที่ได้รับ การ ก่อสร้าง | ประชาชนมีน้ำใช้ เพียงพอต่อการ อุปโภคบริโภค | กองช่าง |
| ๗๔ | โครงการซ่อมแซมฝาย กั้นน้ำห้วยผาดุบ หมู่ที่ ๕ | เพื่อกักเก็บน้ำไว้ใช้ ประโยชน์ สำหรับ อุปโภค-บริโภคและ การเกษตร | ซ่อมแซมฝายกั้นน้ำ คสล. จำนวน ๓ จุด | - | - | - | ๕๐๐,๐๐๐ | - | จำนวน พื้นที่ ก่อสร้าง | ประชาชนมีแหล่ง กักเก็บน้ำไว้ใช้ ประโยชน์ สำหรับ อุปโภค -บริโภค และการเกษตร | กองช่าง |

| ที่ | โครงการ | วัตถุประสงค์ | เป้าหมาย (ผลผลิตของโครงการ) | งบประมาณ | | | | | ตัวชี้วัด (KPI) | ผลที่คาดว่าจะ ได้รับ | หน่วยงาน รับผิดชอบ หลัก |
|-----|--|--|--|---------------|---------------|---------------|---------------|---------------|------------------------------|--|-------------------------------|
| | | | | ๒๕๖๖ (บาท) | ๒๕๖๗ (บาท) | ๒๕๖๘ (บาท) | ๒๕๖๙ (บาท) | ๒๕๗๐ (บาท) | | | |
| ๗๕ | โครงการก่อสร้างระบบ ประปาภูเขาเป็นท่อ เหล็กประปา หมู่ที่ ๕ | เพื่อให้ประชาชนมี น้ำใช้ในการอุปโภค - บริโภค | วางท่อเหล็ก ส่งน้ำ ระยะทาง ๑,๐๐๐ เมตร | - | - | ๕๐๐,๐๐๐ | - | - | ก่อสร้าง เป็นไป ตามแบบ | ประชาชนมีน้ำใช้ ในการอุปโภค - บริโภค | กองช่าง |
| ๗๖ | โครงการปรับปรุงระบบ ประปาหมู่บ้าน หมู่ที่ ๕ | เพื่อให้ประชาชนมี น้ำใช้ในการอุปโภค - บริโภค | ซ่อมแซมโรงสูบน้ำ สูง ถังเก็บน้ำ บ่อกรอง และ ระบบประปา ๑ แห่ง | - | - | ๓๐๐,๐๐๐ | - | - | ก่อสร้าง เป็นไป ตามแบบ | ประชาชนมีน้ำใช้ ในการอุปโภค - บริโภค | กองช่าง |
| ๗๗ | โครงการขุดเจาะบ่อ บาดาลเพื่อแก้ไขปัญหา ภัยแล้ง หมู่ที่ ๕ | เพื่อจัดหาแหล่งน้ำ สำหรับ อุปโภค บริโภคแก้ไขปัญหา ภัยแล้ง | เจาะบ่อบาดาลขนาด ๖ นิ้ว พร้อมระบบสูบน้ำ ส่ง น้ำ | - | - | - | ๕๐๐,๐๐๐ | - | พื้นที่ขุด เจาะ | ประชาชนมีน้ำใช้ ในการอุปโภค บริโภคเพื่อ การเกษตรในฤดู แล้ง | กองช่าง |
| ๗๘ | โครงการขุดเจาะบ่อ บาดาลพื้นที่การเกษตร หมู่ที่ ๕ | เพื่อจัดหาแหล่งน้ำ สำหรับการเกษตร | เจาะบ่อบาดาลขนาด ๖ นิ้ว พร้อมระบบสูบน้ำ ส่ง น้ำ | - | - | - | ๕๐๐,๐๐๐ | - | พื้นที่ขุด เจาะ | ประชาชนมีน้ำใช้ ในการเพาะปลูก ทางการเกษตร | กองช่าง |

| ที่ | โครงการ | วัตถุประสงค์ | เป้าหมาย (ผลผลิตของโครงการ) | งบประมาณ | | | | | ตัวชี้วัด (KPI) | ผลที่คาดว่าจะได้รับ | หน่วยงาน รับผิดชอบหลัก |
|-----|---|--|--|---------------|---------------|---------------|---------------|---------------|-------------------------------------|---|---------------------------|
| | | | | ๒๕๖๖ (บาท) | ๒๕๖๗ (บาท) | ๒๕๖๘ (บาท) | ๒๕๖๙ (บาท) | ๒๕๗๐ (บาท) | | | |
| ๗๙ | โครงการติดตั้งระบบสูบน้ำ (ปั๊มซับเมอร์ส) หมู่ที่ ๕ | เพื่อแก้ไขปัญหาการขาดแคลนน้ำใช้ในการเกษตรและการอุปโภค-บริโภค | ก่อสร้างโรงสูบน้ำ พร้อมอุปกรณ์ และระบบส่งน้ำ ๑ แห่ง | - | - | - | ๕๐๐,๐๐๐ | - | จำนวนระบบสูบน้ำที่ได้รับ การติดตั้ง | ประชาชนมีน้ำใช้ในการเกษตร และการอุปโภค-บริโภค | กองช่าง |
| ๘๐ | โครงการก่อสร้างคลองส่งน้ำห้วยเครือเขา หมู่ที่ ๖ | เพื่อนำน้ำจากแหล่งน้ำ ลำเลียงไปให้พื้นที่การเกษตร และเพื่อการอุปโภคในครัวเรือน | ก่อสร้างคลองส่งน้ำตามแบบแปลน อบต.หนองป่าก่อ | ๕๐๐,๐๐๐ | - | - | - | - | จำนวนครัวเรือนที่มีน้ำใช้เพียงพอ | ประชาชนมีน้ำใช้ในการเกษตร และการอุปโภคในครัวเรือน | กองช่าง |
| ๘๑ | โครงการปรับปรุงซ่อมแซมศาลาอเนกประสงค์หมู่บ้าน หมู่ที่ ๖ | เพื่อให้ประชาชนได้ใช้ประโยชน์ในการทำกิจกรรม | อาคารขนาดกว้าง ๖ เมตร ยาว ๖ เมตร หรือมีพื้นที่ ๓๖.๐๐ ตารางเมตร | ๔๐๐,๐๐๐ | - | - | - | - | จำนวน ๑ หลัง | ประชาชนได้รับความสะดวกในการเข้าใช้ประโยชน์ | กองช่าง |
| ๘๒ | โครงการก่อสร้างถนนคสล.จากถนนสายหลักถึงบ้านนายอินสอน ศรีพรหม หมู่ที่ ๖ | เพื่อให้ประชาชนมีความสะดวกปลอดภัย ในการสัญจร | ผิวจราจร กว้าง ๓ เมตร ยาว ๕๐ เมตร หนา ๐.๑๕ เมตร หรือคิดเป็นพื้นที่ไม่น้อยกว่า ๑๕๐.๐๐ ตารางเมตร | ๑๐๐,๐๐๐ | - | - | - | - | จำนวนระยะทางที่ก่อสร้าง | ประชาชนได้รับความสะดวก และปลอดภัย ในการสัญจร | กองช่าง |

| ที่ | โครงการ | วัตถุประสงค์ | เป้าหมาย (ผลผลิตของโครงการ) | งบประมาณ | | | | | ตัวชี้วัด (KPI) | ผลที่คาดว่าจะ ได้รับ | หน่วยงาน รับผิดชอบ หลัก |
|-----|--|--|--|---------------|---------------|---------------|---------------|---------------|---------------------------------|--|-------------------------------|
| | | | | ๒๕๖๖ (บาท) | ๒๕๖๗ (บาท) | ๒๕๖๘ (บาท) | ๒๕๖๙ (บาท) | ๒๕๗๐ (บาท) | | | |
| ๘๓ | โครงการก่อสร้างถนน คสล.จากป่าช้าถึงวัดใหม่ สามัคคีธรรม หมู่ที่ ๖ | เพื่อให้ประชาชนมี ความสะดวก ปลอดภัย ในการ สัญจร | ผิวจราจร กว้าง ๔ เมตร ยาว ๓๐๐ เมตร หนา ๐.๑๕ เมตร หรือคิดเป็น พื้นที่ไม่น้อยกว่า ๑,๒๐๐.๐๐ ตารางเมตร | - | ๓๐๐,๐๐๐ | ๓๐๐,๐๐๐ | - | - | จำนวน ระยะทางที่ ก่อสร้าง | ประชาชนได้รับ ความสะดวก และปลอดภัย ในการสัญจร | กองช่าง |
| ๘๔ | โครงการปรับปรุงถนน หินคลุกเข้าพื้นที่ การเกษตรในหมู่บ้าน หมู่ที่ ๖ | เพื่อให้ประชาชนมี ความสะดวก ปลอดภัย ในการ สัญจร | ผิวจราจร กว้าง ๔ เมตร ยาว ๓,๐๐๐ เมตร หนา ๐.๑๕ เมตร หรือคิดเป็น พื้นที่ไม่น้อยกว่า ๑,๒๐๐.๐๐ ตารางเมตร | - | ๓๐๐,๐๐๐ | ๓๐๐,๐๐๐ | ๓๐๐,๐๐๐ | - | จำนวน ระยะทางที่ ปรับปรุง | ประชาชนได้รับ ความสะดวก และปลอดภัย ในการสัญจร | กองช่าง |
| ๘๕ | โครงการปรับปรุงถนน เข้าพื้นที่การเกษตร ซอย ๘ สายไปป่าสาธารณะ ต่อจากวัดใหม่สามัคคี ธรรม หมู่ที่ ๖ | เพื่อให้ประชาชนมี ความสะดวก ปลอดภัย ในการ สัญจร | ผิวจราจรกว้าง ๓ เมตร ยาว ๒,๐๐๐ เมตร หนา ๐.๑๐ เมตร | - | - | ๔๕๒,๐๐๐ | - | - | จำนวน ระยะทางที่ ปรับปรุง | ประชาชนได้รับ ความสะดวก และปลอดภัย ในการสัญจร | กองช่าง |
| ๘๖ | โครงการปรับปรุงถนน หินคลุกต่อจาก ซอย ๒ ไปวัดใหม่สามัคคีธรรม หมู่ที่ ๖ | เพื่อให้ประชาชนมี ความสะดวก ปลอดภัย ในการ สัญจร | ผิวจราจร กว้าง ๔ เมตร ยาว ๓๐๐ เมตร หนา ๐.๑๕ เมตร หรือคิดเป็น พื้นที่ไม่น้อยกว่า ๑,๒๐๐.๐๐ ตารางเมตร | - | ๕๐๐,๐๐๐ | - | - | - | จำนวน ระยะทางที่ ปรับปรุง | ประชาชนได้รับ ความสะดวก และปลอดภัย ในการสัญจร | กองช่าง |

| ที่ | โครงการ | วัตถุประสงค์ | เป้าหมาย (ผลผลิตของโครงการ) | งบประมาณ | | | | | ตัวชี้วัด (KPI) | ผลที่คาดว่าจะ ได้รับ | หน่วยงาน รับผิดชอบ หลัก |
|-----|--|---|--|---------------|---------------|---------------|---------------|---------------|--|--|-------------------------------|
| | | | | ๒๕๖๖ (บาท) | ๒๕๖๗ (บาท) | ๒๕๖๘ (บาท) | ๒๕๖๙ (บาท) | ๒๕๗๐ (บาท) | | | |
| ๘๗ | โครงการปรับปรุงถนน หินคลุกเข้าพื้นที่ การเกษตร สายเชื่อม หมู่ ๖ - สายห้วยเครือ เขา หมู่ที่ ๖ | เพื่อให้ประชาชนมี ความสะดวก ปลอดภัย ในการ สัญจร | ผิวจราจร กว้าง ๔ เมตร ยาว ๓๐๐ เมตร หนา ๐.๑๕ เมตร หรือคิดเป็นพื้นที่ไม่ น้อยกว่า ๑,๒๐๐.๐๐ ตาราง เมตร | - | ๕๐๐,๐๐๐ | - | - | - | จำนวน ระยะทางที่ ปรับปรุง | ประชาชนได้รับ ความสะดวกและ ปลอดภัยในการ สัญจร | กองช่าง |
| ๘๘ | โครงการปรับปรุงถนน หินคลุกเข้าพื้นที่ การเกษตร จากฝาย ห้วยสักถึงห้วยผักหละ หมู่ที่ ๖ | เพื่อให้ประชาชนมี ความสะดวก ปลอดภัย ในการ สัญจร | ผิวจราจร กว้าง ๔ เมตร ยาว ๒,๐๐๐ เมตร หนา ๐.๑๕ เมตร หรือคิดเป็น พื้นที่ไม่น้อยกว่า ๘,๐๐๐.๐๐ ตารางเมตร | - | ๖๐๐,๐๐๐ | - | - | - | จำนวน ระยะทางที่ ปรับปรุง | ประชาชนได้รับ ความสะดวกและ ปลอดภัยในการ สัญจร | กองช่าง |
| ๘๙ | โครงการก่อสร้างลาน ตากพืชผลทางการ เกษตร หมู่ที่ ๖ | เพื่อใช้ประโยชน์ใน การตากพืชผล ทางการเกษตรของ หมู่บ้าน | ลานอเนกประสงค์ คสล. หนา ๐.๑๕ เมตร พื้นที่ ๑,๖๐๐.๐๐ ตารางเมตร | ๕๐๐,๐๐๐ | - | - | - | - | ก่อสร้างลาน อเนกประสงค์ เป็นไปตาม แบบ | ประชาชนมี สถานที่ในการใช้ ประโยชน์ ในการ ทำ กิจกรรม | กองช่าง |
| ๙๐ | โครงการก่อสร้างท่อ ลอดเหลี่ยม คสล.สาย ห้วยจอยยาว หมู่ที่ ๖ | เพื่อให้้ำสามารถ ระบายได้ดี และ ป้องกันปัญหาน้ำ ท่วม | ขนาด ๑ ช่อง กว้าง ๔.๐๐ เมตร ยาว ๒.๕๐ เมตร | - | - | - | ๕๐๐,๐๐๐ | - | ก่อสร้าง เป็นไปตาม แบบ | สามารถระบาย น้ำได้ดี และลด ปัญหาน้ำท่วม | กองช่าง |

| ที่ | โครงการ | วัตถุประสงค์ | เป้าหมาย (ผลผลิตของโครงการ) | งบประมาณ | | | | | ตัวชี้วัด (KPI) | ผลที่คาดว่าจะ ได้รับ | หน่วยงาน รับผิดชอบ หลัก |
|-----|---|--|---|---------------|---------------|---------------|---------------|---------------|--------------------------------------|--|-------------------------------|
| | | | | ๒๕๖๖ (บาท) | ๒๕๖๗ (บาท) | ๒๕๖๘ (บาท) | ๒๕๖๙ (บาท) | ๒๕๗๐ (บาท) | | | |
| ๙๑ | โครงการปรับปรุงระบบประปาหมู่บ้าน หมู่ที่ ๖ | เพื่อให้ประชาชนมีน้ำใช้ในการอุปโภค - บริโภค | ปรับปรุงโรงสูบน้ำ สูงถึง ถึงเก็บน้ำ บ่อกรอง และระบบประปา | - | ๓๐๐,๐๐๐ | - | - | - | ก่อสร้างเป็นไปตามแบบ | ประชาชนมีน้ำใช้ในการอุปโภค - บริโภค | |
| ๙๒ | โครงการติดตั้งระบบสูบน้ำ (ปั๊มซับเมอร์ส) หมู่ที่ ๖ | เพื่อแก้ไขปัญหาการขาดแคลนน้ำใช้ในการ เกษตร และการอุปโภค-บริโภค | ก่อสร้างโรงสูบน้ำ พร้อมอุปกรณ์ และระบบส่งน้ำ | - | - | ๕๐๐,๐๐๐ | - | - | จำนวนระบบสูบน้ำที่ได้รับการติดตั้ง | ประชาชนมีน้ำใช้ในการเกษตรและการอุปโภค-บริโภค | กองช่าง |
| ๙๓ | โครงการก่อสร้างถังบรรจุน้ำแก้ปัญหาภัยแล้ง หมู่ที่ ๖ | เพื่อกักเก็บน้ำใช้ในการอุปโภค-บริโภค | ขนาดกว้าง ๓.๐๐ ม.ยาว ๓.๐๐ ม.สูง ๒.๔๐ เมตร หรือบรรจุน้ำได้ไม่น้อยกว่า ๒๐ ลบ.ม. | - | - | ๒๕๐,๐๐๐ | - | - | จำนวนถังบรรจุน้ำที่ได้รับการก่อสร้าง | ประชาชนมีน้ำใช้เพียงพอต่อการอุปโภคบริโภค | กองช่าง |
| ๙๔ | โครงการปรับปรุงซ่อมแซมฝายกั้นน้ำลำน้ำบาง หมู่ที่ ๖ | เพื่อกักเก็บน้ำไว้ใช้ประโยชน์ สำหรับอุปโภค-บริโภคและการเกษตร | ปรับปรุงฝายกั้นลำน้ำบาง ๑ จุด | - | - | ๕๐๐,๐๐๐ | - | - | จำนวนพื้นที่ปรับปรุงซ่อมแซม | ประชาชนมีแหล่งกักเก็บน้ำไว้ใช้ประโยชน์ สำหรับอุปโภค - บริโภค และการเกษตร | กองช่าง |

| ที่ | โครงการ | วัตถุประสงค์ | เป้าหมาย (ผลผลิตของ โครงการ) | งบประมาณ | | | | | ตัวชี้วัด (KPI) | ผลที่คาดว่าจะได้รับ | หน่วยงาน รับผิดชอบ หลัก |
|-----|--|--|---|---------------|---------------|---------------|---------------|---------------|-------------------------|--|-------------------------------|
| | | | | ๒๕๖๖ (บาท) | ๒๕๖๗ (บาท) | ๒๕๖๘ (บาท) | ๒๕๖๙ (บาท) | ๒๕๗๐ (บาท) | | | |
| ๙๕ | โครงการปรับปรุงอ่างเก็บน้ำห้วยน้ำต้นตอนล่าง หมู่ที่ ๖ | เพื่อเก็บกักน้ำไว้ใช้ประโยชน์ สำหรับอุปโภค-บริโภคและการเกษตร | ปรับปรุงอ่างห้วยน้ำต้น ตอนล่าง พื้นที่ ๓,๕๐๐.๐๐ ตารางเมตร | - | - | - | ๕๐๐,๐๐๐ | - | จำนวนพื้นที่ปรับปรุง | ประชาชนมีแหล่งเก็บกักน้ำไว้ใช้ประโยชน์ สำหรับอุปโภค -บริโภคและการเกษตร | กองช่าง |
| ๙๖ | โครงการปรับปรุงศาลาอเนกประสงค์ประจำหมู่บ้าน หมู่ที่ ๗ | เพื่อให้ประชาชนได้ใช้ประโยชน์ในการทำกิจกรรม | ปรับปรุงอาคาร คสล. ขนาดกว้าง ๕ เมตร ยาว ๑๒ เมตร หรือมีพื้นที่ ๖๐.๐๐ ตารางเมตร | ๕๐๐,๐๐๐ | - | - | - | - | จำนวน ๑หลัง | ประชาชนได้รับความสะดวกในการเข้าใช้ประโยชน์ | กองช่าง |
| ๙๗ | โครงการก่อสร้างถนนคสล. ขอย ๕ หมู่ที่ ๗ | เพื่อให้ประชาชนมีความสะดวกปลอดภัย ในการสัญจร | ผิวจราจร กว้าง ๔ เมตร ยาว ๑๐๐ เมตร หนา ๐.๑๕ เมตร หรือคิดเป็นพื้นที่ไม่น้อยกว่า ๔๐๐.๐๐ ตารางเมตร | ๒๕๐,๐๐๐ | - | - | - | - | จำนวนระยะทางที่ก่อสร้าง | ประชาชนได้รับความสะดวกและปลอดภัยในการสัญจร | กองช่าง |
| ๙๘ | โครงการก่อสร้างรางระบายน้ำแบบมีฝापิดในหมู่บ้าน หมู่ที่ ๗ | เพื่อให้สามารถระบายน้ำได้ดี และลดปัญหาน้ำท่วมขัง | ก่อสร้างรางระบายน้ำแบบมีฝापิด จำนวน ๗ จุด (ขอย๑,๒,๓,๔, ๕,๑๐ และ๑๑) | ๓๐๐,๐๐๐ | ๓๐๐,๐๐๐ | ๓๐๐,๐๐๐ | - | - | ก่อสร้างเป็นไปตามแบบ | มีการระบายน้ำได้อย่างสะดวกรวดเร็ว และลดปัญหาน้ำท่วมในพื้นที่ | กองช่าง |

| ที่ | โครงการ | วัตถุประสงค์ | เป้าหมาย (ผลผลิตของโครงการ) | งบประมาณ | | | | | ตัวชี้วัด (KPI) | ผลที่คาดว่าจะ ได้รับ | หน่วยงาน รับผิดชอบ หลัก |
|-----|---|---|--|---------------|---------------|---------------|---------------|---------------|-------------------------|--|-------------------------------|
| | | | | ๒๕๖๖ (บาท) | ๒๕๖๗ (บาท) | ๒๕๖๘ (บาท) | ๒๕๖๙ (บาท) | ๒๕๗๐ (บาท) | | | |
| ๙๙ | โครงการก่อสร้างรางระบายน้ำแบบมีฝาปิดชอย ๙ หมู่ที่ ๗ | เพื่อให้สามารถระบายน้ำได้ดี และลดปัญหาน้ำท่วมขัง | รางระบายน้ำ คสล ขนาดกว้าง ๐.๔๐ เมตร ยาว ๑๕๐ เมตร | - | ๔๐๐,๐๐๐ | - | - | - | ก่อสร้างเป็นไปตามแบบ | มีการระบายน้ำได้อย่างสะดวก รวดเร็วและลดปัญหาน้ำท่วมในพื้นที่ | กองช่าง |
| ๑๐๐ | โครงการก่อสร้างถนนคสล. ชอย ๑๒ (ข้างอนามัย) หมู่ที่ ๗ | เพื่อให้ประชาชนมีความสะดวกปลอดภัย ในการสัญจร | ผิวจราจร กว้าง ๔ เมตร ยาว ๖๐ เมตร หนา ๐.๑๕ เมตร หรือคิดเป็นพื้นที่ไม่น้อยกว่า ๔๐๐.๐๐ ตารางเมตร | - | ๒๕๐,๐๐๐ | - | - | - | จำนวนระยะทางที่ก่อสร้าง | ประชาชนได้รับความสะดวกและปลอดภัยในการสัญจร | กองช่าง |
| ๑๐๑ | โครงการก่อสร้างถนนคสล ชอย ๓ เชื่อมชอย ๔ หมู่ที่ ๗ | เพื่อให้ประชาชนมีความสะดวกปลอดภัย ในการสัญจร | ผิวจราจร กว้าง ๔ เมตร ยาว ๓๐๐๐ เมตร หนา ๐.๑๕ เมตร หรือคิดเป็นพื้นที่ไม่น้อยกว่า ๑,๒๐๐.๐๐ ตารางเมตร | - | ๓๐๐,๐๐๐ | ๓๐๐,๐๐๐ | - | - | จำนวนระยะทางที่ก่อสร้าง | ประชาชนได้รับความสะดวกและปลอดภัยในการสัญจร | กองช่าง |
| ๑๐๒ | โครงการสูบน้ำจากบ่อบาดาลด้วยพลังงานแสงอาทิตย์เข้าสู่ระบบประปาในหมู่บ้าน หมู่ที่ ๗ | เพื่อแก้ไขปัญหาการขาดแคลนน้ำใช้ในการเกษตร และการอุปโภค-บริโภค | ก่อสร้างโรงสูบน้ำ พร้อมอุปกรณ์ และระบบส่งน้ำ | - | - | ๘๐๐,๐๐๐ | - | - | | ประชาชนมีน้ำใช้ในการเกษตรและการอุปโภค-บริโภค | กองช่าง |

| ที่ | โครงการ | วัตถุประสงค์ | เป้าหมาย (ผลผลิตของโครงการ) | งบประมาณ | | | | | ตัวชี้วัด (KPI) | ผลที่คาดว่าจะได้รับ | หน่วยงาน รับผิดชอบ หลัก |
|-----|---|---|--|---------------|---------------|---------------|---------------|---------------|--|--|-------------------------------|
| | | | | ๒๕๖๖ (บาท) | ๒๕๖๗ (บาท) | ๒๕๖๘ (บาท) | ๒๕๖๙ (บาท) | ๒๕๗๐ (บาท) | | | |
| ๑๐๓ | โครงการปรับปรุงระบบ ประปาหมู่บ้าน หมู่ที่ ๗ | เพื่อให้ประชาชนมี น้ำใช้ในการอุปโภค - บริโภค | ปรับปรุงโรงสูบ ถังสูง ถัง เก็บน้ำ บ่อกรอง และระบบ ประปา | - | - | ๓๐๐,๐๐๐ | - | - | | ประชาชนมี น้ำใช้ในการ อุปโภค - บริโภค | |
| ๑๐๔ | โครงการก่อสร้างประปา ภูเขาห้วยกิวต่ำ หมู่ที่ ๗ | เพื่อให้ประชาชนมี น้ำใช้ในการอุปโภค - บริโภค | วางท่อส่งน้ำ ระยะทาง ๕,๐๐๐.เมตร | - | | - | ๕๐๐,๐๐๐ | - | | ประชาชนมี น้ำใช้ในการ อุปโภค - บริโภค | |
| ๑๐๕ | โครงการติดตั้งระบบสูบ น้ำ (ปั๊มซับเมอร์ส) หมู่ที่ ๗ | เพื่อแก้ไขปัญหาการ ขาดแคลนน้ำใช้ใ นการ เกษตรและการ อุปโภค-บริโภค | ก่อสร้างโรงสูบน้ำ พร้อม อุปกรณ์ และระบบส่งน้ำ | - | - | - | ๕๐๐,๐๐๐ | - | จำนวน ระบบสูบ น้ำที่ได้รับ การติดตั้ง | ประชาชนมี น้ำใช้ใน การเกษตร และการ อุปโภค- บริโภค | กองช่าง |
| ๑๐๖ | โครงการขยายไหล่ทาง ถนน คสล. ภายใน หมู่บ้าน (สายหลัก) บ้าน วังเขียว หมู่ที่ ๘ | เพื่อให้ประชาชนมี ความสะดวก ปลอดภัย ในการ สัญจร | ผิวจราจร กว้าง ๔ เมตร ยาว ๗๐๐ เมตร หนา ๐.๑๕ เมตร หรือคิดเป็น พื้นที่ไม่น้อยกว่า ๒,๘๐๐.๐๐ ตารางเมตร | - | ๕๐๐,๐๐๐ | ๕๐๐,๐๐๐ | - | - | จำนวน ระยะทางที่ ก่อสร้าง | ประชาชน ได้รับความ สะดวกและ ปลอดภัยใ นการสัญจร | กองช่าง |

| ที่ | โครงการ | วัตถุประสงค์ | เป้าหมาย (ผลผลิตของโครงการ) | งบประมาณ | | | | | ตัวชี้วัด (KPI) | ผลที่คาดว่าจะได้รับ | หน่วยงาน รับผิดชอบหลัก |
|-----|---|--|--|---------------|---------------|---------------|---------------|---------------|---------------------------------|--|---------------------------|
| | | | | ๒๕๖๖ (บาท) | ๒๕๖๗ (บาท) | ๒๕๖๘ (บาท) | ๒๕๖๙ (บาท) | ๒๕๗๐ (บาท) | | | |
| ๑๐๗ | โครงการปรับปรุงถนน เข้าพื้นที่การเกษตรใน หมู่บ้าน หมู่ที่ ๘ | เพื่อให้ประชาชนมี ความสะดวก ปลอดภัย ในการ สัญจร | ผิวจราจร กว้าง ๔ เมตร ยาว ๔,๐๐๐ เมตร หนา ๐.๑๕ เมตร หรือคิดเป็น พื้นที่ไม่น้อยกว่า ๑,๖๐๐.๐๐ ตารางเมตร | - | ๓๐๐,๐๐๐ | ๓๐๐,๐๐๐ | ๓๐๐,๐๐๐ | - | จำนวน ระยะทางที่ ปรับปรุง | ประชาชนได้รับ ความสะดวกและ ปลอดภัยในการ สัญจร | กองช่าง |
| ๑๐๘ | โครงการก่อสร้างถนน คสล.ขอย๒ ตอน๒ บ้าน ทหารผ่านศึก หมู่ที่ ๘ | เพื่อให้ประชาชนมี ความสะดวก ปลอดภัย ในการ สัญจร | ผิวจราจร กว้าง ๔ เมตร ยาว ๑๐๐ เมตร หนา ๐.๑๕ เมตร หรือคิดเป็นพื้นที่ไม่ น้อยกว่า ๔๐๐.๐๐ ตาราง เมตร | ๓๐๐,๐๐๐ | - | - | - | - | จำนวน ระยะทางที่ ก่อสร้าง | ประชาชนได้รับ ความสะดวกและ ปลอดภัยในการ สัญจร | กองช่าง |
| ๑๐๙ | โครงการก่อสร้างถนน คสล.ขอย๗ หน้าบ้าน นายกำวัน วันดี หมู่ที่ ๘ | เพื่อให้ประชาชนมี ความสะดวก ปลอดภัย ในการ สัญจร | ผิวจราจร กว้าง ๔ เมตร ยาว ๑๐๐ เมตร หนา ๐.๑๕ เมตร หรือคิดเป็นพื้นที่ไม่ น้อยกว่า ๔๐๐.๐๐ ตาราง เมตร | ๓๐๐,๐๐๐ | - | - | - | - | จำนวน ระยะทางที่ ก่อสร้าง | ประชาชนได้รับ ความสะดวกและ ปลอดภัยในการ สัญจร | กองช่าง |
| ๑๑๐ | โครงการปรับปรุงถนน เข้าป่าช้า บ้านวังเขิว หมู่ที่ ๘ | เพื่อให้ประชาชนมี ความสะดวก ปลอดภัย ในการ สัญจร | ผิวจราจร กว้าง ๔ เมตร ยาว ๓๐๐ เมตร หนา ๐.๑๕ เมตร หรือคิดเป็นพื้นที่ไม่ น้อยกว่า ๑,๒๐๐.๐๐ ตาราง เมตร | - | ๓๐๐,๐๐๐ | ๓๐๐,๐๐๐ | - | - | จำนวน ระยะทางที่ ปรับปรุง | ประชาชนได้รับ ความสะดวกและ ปลอดภัยในการ สัญจร | กองช่าง |

| ที่ | โครงการ | วัตถุประสงค์ | เป้าหมาย (ผลผลิตของโครงการ) | งบประมาณ | | | | | ตัวชี้วัด (KPI) | ผลที่คาดว่าจะ ได้รับ | หน่วยงาน รับผิดชอบ หลัก |
|-----|---|---|--|---------------|---------------|---------------|---------------|---------------|--|--|-------------------------------|
| | | | | ๒๕๖๖ (บาท) | ๒๕๖๗ (บาท) | ๒๕๖๘ (บาท) | ๒๕๖๙ (บาท) | ๒๕๗๐ (บาท) | | | |
| ๑๑๑ | โครงการก่อสร้างราวกัน ตกหมู่บ้าน หมู่ที่ ๘ | เพื่อให้ประชาชนมี ความสะดวก ปลอดภัย ในการ สัญจร | ราวกันตก ยาว ๑๒๐ เมตร | ๓๐๐,๐๐๐ | - | - | - | - | จำนวน ระยะทาง ที่ก่อสร้าง | ประชาชนได้รับ ความสะดวกและ ปลอดภัยในการ สัญจร | กองช่าง |
| ๑๑๒ | โครงการปรับปรุงระบบ ประปาในหมู่บ้าน หมู่ที่ ๘ | เพื่อให้ประชาชนมี น้ำใช้ในการอุปโภค - บริโภค | ปรับปรุงโรงสูบ ถังสูง ถัง เก็บน้ำ บ่อกรอง และ ระบบประปา | - | ๓๐๐,๐๐๐ | - | - | - | | ประชาชนมีน้ำใช้ ในการอุปโภค - บริโภค | |
| ๑๑๓ | โครงการติดตั้งระบบสูบ น้ำ (ปั๊มซับเมอร์ส) หมู่ที่ ๘ | เพื่อแก้ไขปัญหาการ ขาดแคลนน้ำใช้ใ นการ เกษตรและการ อุปโภค-บริโภค | ก่อสร้างโรงสูบน้ำ พร้อม อุปกรณ์ และระบบส่งน้ำ | - | - | ๕๐๐,๐๐๐ | - | - | จำนวน ระบบสูบ น้ำที่ได้รับ การติดตั้ง | ประชาชนมีน้ำใช้ ในการเกษตรและ การอุปโภค- บริโภค | กองช่าง |
| ๑๑๔ | โครงการปรับปรุงศาลา อเนกประสงค์ประจำ หมู่บ้าน หมู่ที่ ๘ | เพื่อให้ประชาชนได้ ใช้ประโยชน์ในการ ทำกิจกรรม | ปรับปรุงอาคาร คสล ขนาดกว้าง ๑๖ เมตร ยาว ๒๐ เมตร หรือมี พื้นที่ ๓๒๐.๐๐ ตาราง เมตร | - | - | ๕๐๐,๐๐๐ | - | - | จำนวน ๑ หลัง | ประชาชนได้รับ ความสะดวกใ นการเข้าใช้ ประโยชน์ | กองช่าง |

| ที่ | โครงการ | วัตถุประสงค์ | เป้าหมาย (ผลผลิตของโครงการ) | งบประมาณ | | | | | ตัวชี้วัด (KPI) | ผลที่คาดว่าจะ ได้รับ | หน่วยงาน รับผิดชอบ หลัก |
|-----|--|---|--|---------------|---------------|---------------|---------------|---------------|--|--|-------------------------------|
| | | | | ๒๕๖๖ (บาท) | ๒๕๖๗ (บาท) | ๒๕๖๘ (บาท) | ๒๕๖๙ (บาท) | ๒๕๗๐ (บาท) | | | |
| ๑๑๕ | โครงการก่อสร้างลาน อเนกประสงค์เพื่อตาก พืชผลทางการเกษตร บ้านวังเขิว หมู่ที่ ๘ | เพื่อใช้ประโยชน์ใน การตากพืชผล ทางการเกษตรของ หมู่บ้าน | ลานอเนกประสงค์ คสล. หนา ๐.๑๕ เมตร พื้นที่ ๑,๖๐๐ ตารางเมตร | - | - | - | ๕๐๐,๐๐๐ | - | ก่อสร้างลาน อเนก ประสงค์ เป็นไปตาม แบบ | ประชาชนมี สถานที่ในการใช้ ประโยชน์ ในการ ทำ กิจกรรม | กองช่าง |
| ๑๑๖ | โครงการซ่อมแซมคอ สะพานทางเข้าหมู่บ้าน (หนองซาง) หมู่ที่ ๘ | เพื่อให้ประชาชนมี ความสะดวก ปลอดภัย ในการ สัญจร | ซ่อมแซมคอสะพาน ทางเข้าหมู่บ้าน (หนอง ซาง) | - | - | - | ๕๐๐,๐๐๐ | - | ก่อสร้าง เป็นไปตาม แบบ | ประชาชนได้รับ ความสะดวกและ ปลอดภัยในการ สัญจร | กองช่าง |
| ๑๑๗ | โครงการก่อสร้างถนน คสล. ซอย ๑ ถึงซอย ๓ หมู่ที่ ๙ | เพื่อให้ประชาชนมี ความสะดวก ปลอดภัย ในการ สัญจร | ผิวจราจร กว้าง ๔ เมตร ยาว ๔๒ เมตร หนา ๐.๑๕ เมตร หรือคิดเป็น พื้นที่ไม่น้อยกว่า ๑๖๘.๐๐ ตารางเมตร | ๑๒๐,๐๐๐ | - | - | - | - | จำนวน ระยะทางที่ ก่อสร้าง | ประชาชนได้รับ ความสะดวกและ ปลอดภัยในการ สัญจร | กองช่าง |
| ๑๑๘ | โครงการก่อสร้างถนน คสล. ทางไปสุสาน หมู่ที่ ๙ | เพื่อให้ประชาชนมี ความสะดวก ปลอดภัย ในการ สัญจร | ผิวจราจร กว้าง ๔ เมตร ยาว ๑๐๐ เมตร หนา ๐.๑๕ เมตร หรือคิดเป็น พื้นที่ไม่น้อยกว่า ๔๐๐.๐๐ ตารางเมตร | ๒๕๐,๐๐๐ | - | - | - | - | จำนวน ระยะทางที่ ก่อสร้าง | ประชาชนได้รับ ความสะดวกและ ปลอดภัยในการ สัญจร | กองช่าง |

| ที่ | โครงการ | วัตถุประสงค์ | เป้าหมาย (ผลผลิตของโครงการ) | งบประมาณ | | | | | ตัวชี้วัด (KPI) | ผลที่คาดว่าจะได้รับ | หน่วยงาน รับผิดชอบหลัก |
|-----|--|--|--|---------------|---------------|---------------|---------------|---------------|---------------------------------|--|---------------------------|
| | | | | ๒๕๖๖ (บาท) | ๒๕๖๗ (บาท) | ๒๕๖๘ (บาท) | ๒๕๖๙ (บาท) | ๒๕๗๐ (บาท) | | | |
| ๑๑๙ | โครงการก่อสร้างถนน หินคลุก ขอย ๓ ถึงห้วย ป่าเมี่ยง หมู่ที่ ๙ | เพื่อให้ประชาชนมี ความสะดวก ปลอดภัย ในการ สัญจร | ปรับปรุงถนนหินคลุก กว้าง ๓ เมตร ยาว ๑,๔๐๘ เมตร หนา ๐.๐๕ เมตร | ๓๐๐,๐๐๐ | - | - | - | - | จำนวน ระยะทางที่ ก่อสร้าง | ประชาชนได้รับ ความสะดวก และปลอดภัยใน การสัญจร | กองช่าง |
| ๑๒๐ | โครงการก่อสร้างถนน หินคลุก จากหมู่บ้านถึง ห้วยจิ้ง หมู่ที่ ๙ | เพื่อให้ประชาชนมี ความสะดวก ปลอดภัย ในการ สัญจร | ผิวจราจร กว้าง ๔ เมตร ยาว ๒,๐๐๐ เมตร หนา ๐.๑๕ เมตร หรือคิดเป็น พื้นที่ไม่น้อยกว่า ๘๐๐.๐๐ ตารางเมตร | - | ๕๐๐,๐๐๐ | - | - | - | จำนวน ระยะทางที่ ก่อสร้าง | ประชาชนได้รับ ความสะดวก และปลอดภัยใน การสัญจร | กองช่าง |
| ๑๒๑ | โครงการก่อสร้างถนน หินคลุกเชื่อมหมู่บ้าน จากขอย ๒ หมู่ที่ ๙ ถึง หมู่ที่ ๖ | เพื่อให้ประชาชนมี ความสะดวก ปลอดภัย ในการ สัญจร | ผิวจราจร กว้าง ๔ เมตร ยาว ๒,๐๐๐ เมตร หนา ๐.๑๕ เมตร หรือคิดเป็น พื้นที่ไม่น้อยกว่า ๘๐๐.๐๐ ตารางเมตร | - | ๕๐๐,๐๐๐ | - | - | - | จำนวน ระยะทางที่ ก่อสร้าง | ประชาชนได้รับ ความสะดวก และปลอดภัยใน การสัญจร | กองช่าง |
| ๑๒๒ | โครงการปรับปรุงถนน หินคลุกเข้าพื้นที่ การเกษตรในหมู่บ้าน หมู่ที่ ๙ | เพื่อให้ประชาชนมี ความสะดวก ปลอดภัย ในการ สัญจร | ผิวจราจร กว้าง ๔ เมตร ยาว ๒,๐๐๐ เมตร หนา ๐.๑๕ เมตร หรือคิดเป็น พื้นที่ไม่น้อยกว่า ๘๐๐.๐๐ ตารางเมตร | - | ๓๐๐,๐๐๐ | ๓๐๐,๐๐๐ | ๓๐๐,๐๐๐ | - | จำนวน ระยะทางที่ ปรับปรุง | ประชาชนได้รับ ความสะดวก และปลอดภัยใน การสัญจร | กองช่าง |

| ที่ | โครงการ | วัตถุประสงค์ | เป้าหมาย (ผลผลิตของโครงการ) | งบประมาณ | | | | | ตัวชี้วัด (KPI) | ผลที่คาดว่าจะ ได้รับ | หน่วยงาน รับผิดชอบ หลัก |
|-----|---|--|--|---------------|---------------|---------------|---------------|---------------|---------------------------------|---|-------------------------------|
| | | | | ๒๕๖๖ (บาท) | ๒๕๖๗ (บาท) | ๒๕๖๘ (บาท) | ๒๕๖๙ (บาท) | ๒๕๗๐ (บาท) | | | |
| ๑๒๓ | โครงการขยายไหล่ทาง ถนน คสล. ในหมู่บ้าน หมู่ที่ ๙ | เพื่อให้ประชาชนมี ความสะดวก ปลอดภัย ในการ สัญจร | ผิวจราจร กว้าง ๑ เมตร ยาว ๑,๐๐๐ เมตร หนา ๐.๑๕ เมตร หรือคิดเป็น พื้นที่ไม่น้อยกว่า ๑,๐๐๐.๐๐ ตารางเมตร | - | - | ๖๐๐,๐๐๐ | - | - | จำนวน ระยะทางที่ ก่อสร้าง | ประชาชนได้รับ ความสะดวก และปลอดภัยใน การสัญจร | กองช่าง |
| ๑๒๔ | โครงการก่อสร้างราง ระบายน้ำแบบมีฝาปิด ภายในหมู่บ้าน หมู่ที่ ๙ | เพื่อให้สามารถ ระบายน้ำได้ดี และ ลดปัญหาน้ำท่วมขัง | รางระบายน้ำ คสล.ขนาด กว้าง ๐.๔๐ เมตร ยาว ๓๐๐ เมตร | - | ๓๐๐,๐๐๐ | ๓๐๐,๐๐๐ | - | - | ก่อสร้าง เป็นไปตาม แบบ | มีการระบายน้ำ ได้อย่างสะดวก รวดเร็วและลด ปัญหาน้ำท่วม ในพื้นที่ | กองช่าง |
| ๑๒๕ | โครงการก่อสร้างราง ระบายเชื่อมหมู่ที่ ๓ - ห้วยโป่ง หมู่ที่ ๙ | เพื่อให้สามารถ ระบายน้ำได้ดี และ ลดปัญหาน้ำท่วมขัง | รางระบายน้ำ คสล ขนาด กว้าง ๐.๔๐ เมตร ยาว ๓๐๐ เมตร | - | - | ๕๐๐,๐๐๐ | - | - | ก่อสร้าง เป็นไปตาม แบบ | มีการระบายน้ำ ได้อย่างสะดวก รวดเร็วและลด ปัญหาน้ำท่วม ในพื้นที่ | กองช่าง |
| ๑๒๖ | โครงการก่อสร้างท่อ ระบายน้ำบล็อกคอน กรีต หมู่ที่ ๙ | เพื่อให้สามารถ ระบายน้ำได้ดี และ ลดปัญหาน้ำท่วมขัง | ขนาด ๑ ช่อง กว้าง ๔.๐๐ ม.ยาว ๒.๕๐ ม จำนวน ๒ จุด ๑) เส้นไปหนองกล้วย ๒) เส้นไปห้วยจอยยาว | - | - | - | ๕๐๐,๐๐๐ | ๕๐๐,๐๐๐ | ก่อสร้าง เป็นไปตาม แบบ | มีการระบายน้ำ ได้อย่างสะดวก รวดเร็วและลด ปัญหาน้ำท่วม ในพื้นที่ | กองช่าง |

| ที่ | โครงการ | วัตถุประสงค์ | เป้าหมาย (ผลผลิตของโครงการ) | งบประมาณ | | | | | ตัวชี้วัด (KPI) | ผลที่คาดว่าจะ ได้รับ | หน่วยงาน รับผิดชอบ หลัก |
|-----|--|---|---|---------------|---------------|---------------|---------------|---------------|------------------------------------|--|-------------------------------|
| | | | | ๒๕๖๖ (บาท) | ๒๕๖๗ (บาท) | ๒๕๖๘ (บาท) | ๒๕๖๙ (บาท) | ๒๕๗๐ (บาท) | | | |
| ๑๒๗ | โครงการก่อสร้างลานตากพืชผลทางการเกษตร หมู่ที่ ๙ | เพื่อใช้ประโยชน์ในการตากพืชผลทางการเกษตรของหมู่บ้าน | ลานอเนกประสงค์ คสล. หน้า ๐.๑๕ เมตร พื้นที่ ๑,๖๐๐ ตารางเมตร | - | - | ๕๐๐,๐๐๐ | - | - | ก่อสร้างลานอเนกประสงค์เป็นไปตามแบบ | ประชาชนมีสถานที่ในการใช้ประโยชน์ในการทำกิจกรรม | กองช่าง |
| ๑๒๘ | โครงการก่อสร้างที่เก็บพืชผลทางการเกษตร หมู่ที่ ๙ | เพื่อใช้ประโยชน์ในการเก็บพืชผลทางการเกษตรของหมู่บ้าน | อาคาร คสล. ขนาดกว้าง ๕ เมตร ยาว ๑๒ เมตร หรือมีพื้นที่ ๖๐.๐๐ ตารางเมตร | - | - | ๖๐๐,๐๐๐ | - | - | ก่อสร้างเป็นไปตามแบบ | ประชาชนมีสถานที่เก็บพืชผลทางการเกษตรของหมู่บ้าน | กองช่าง |
| ๑๒๙ | โครงการก่อสร้างลานกีฬาประจำหมู่บ้าน หมู่ที่ ๙ | เพื่อให้ประชาชนมีสถานที่ในการออกกำลังกายและทำกิจกรรมของหมู่บ้าน | ลานกีฬาประจำหมู่บ้าน พื้นที่ ๑,๖๐๐ ตารางเมตร | - | - | ๕๐๐,๐๐๐ | - | - | ก่อสร้างเป็นไปตามแบบ | ประชาชนมีสถานที่ออกกำลังกายและทำกิจกรรมของหมู่บ้าน | กองช่าง |
| ๑๓๐ | โครงการก่อสร้างลานอเนกประสงค์ในสุสาน หมู่ที่ ๙ | เพื่อใช้ประโยชน์ในการทำกิจกรรมของหมู่บ้าน | ลาน คสล. หน้า ๐.๑๕ เมตร หรือพื้นที่รวมไม่น้อยกว่า ๓๕๐ ตารางเมตร | - | ๒๐๒,๐๐๐ | - | - | - | ก่อสร้างเป็นไปตามแบบ | ประชาชนมีสถานที่ในการทำกิจกรรมของหมู่บ้าน | กองช่าง |

| ที่ | โครงการ | วัตถุประสงค์ | เป้าหมาย (ผลผลิตของโครงการ) | งบประมาณ | | | | | ตัวชี้วัด (KPI) | ผลที่คาดว่าจะ ได้รับ | หน่วยงาน รับผิดชอบ หลัก |
|-----|--|--|---|---------------|---------------|---------------|---------------|---------------|------------------------------|---|-------------------------------|
| | | | | ๒๕๖๖ (บาท) | ๒๕๖๗ (บาท) | ๒๕๖๘ (บาท) | ๒๕๖๙ (บาท) | ๒๕๗๐ (บาท) | | | |
| ๑๓๑ | โครงการก่อสร้างบันได คสล.สุสาน หมู่ที่ ๙ | เพื่อบริการและ อำนวยความสะดวก ให้กับประชาชน | บันได คสล. ๑ จุด | - | - | ๓๐๐,๐๐๐ | - | - | ก่อสร้างเป็นไป ตามแบบ | ประชาชนได้รับ ความสะดวก ปลอดภัยใน การใช้สถานที่ | กองช่าง |
| ๑๓๒ | โครงการปรับปรุงระบบ ประปาหมู่บ้าน หมู่ที่ ๙ | เพื่อให้ประชาชนมี น้ำใช้ในการอุปโภค - บริโภค | ปรับปรุงโรงสูบ ถังสูง ถัง เก็บน้ำ บ่อกรอง และ ระบบประปา | - | - | - | ๓๐๐,๐๐๐ | - | ก่อสร้างเป็นไป ตามแบบ | ประชาชนมีน้ำ ใช้ในการ อุปโภค - บริโภค | กองช่าง |
| ๑๓๓ | โครงการสูบน้ำบ่อ บาดาลด้วยพลังงาน แสงอาทิตย์เข้าสู่ระบบ ประปาหมู่บ้าน หมู่ที่ ๙ | เพื่อแก้ไขปัญหาการ ขาดแคลนน้ำใช้ใน การเกษตรและการ อุปโภค-บริโภค | ก่อสร้างโรงสูบน้ำ พร้อม อุปกรณ์ และระบบส่งน้ำ | - | - | - | ๕๐๐,๐๐๐ | - | ก่อสร้าง เป็นไปตาม แบบ | ประชาชนมีน้ำ ใช้ใน การเกษตรและ การอุปโภค- บริโภค | กองช่าง |
| ๑๓๔ | โครงการขุดเจาะบ่อ บาดาลเพื่อใช้ในการ อุปโภค-บริโภค หมู่ที่ ๙ | เพื่อจัดหาแหล่งน้ำ สำหรับ อุปโภค บริโภคแก้ไขปัญหา ภัยแล้ง | เจาะบ่อบาดาลขนาด ๖ นิ้ว พร้อมระบบสูบน้ำ ส่งน้ำ | - | - | - | ๘๐๐,๐๐๐ | - | พื้นที่ขุดเจาะ | ประชาชนมีน้ำ ใช้ในการ อุปโภค บริโภค เพื่อการเกษตร ในฤดูแล้ง | กองช่าง |

| ที่ | โครงการ | วัตถุประสงค์ | เป้าหมาย (ผลผลิตของโครงการ) | งบประมาณ | | | | | ตัวชี้วัด (KPI) | ผลที่คาดว่าจะได้รับ | หน่วยงาน รับผิดชอบหลัก |
|-----|---|---|---|---------------|---------------|---------------|---------------|---------------|-------------------------|--|---------------------------|
| | | | | ๒๕๖๖ (บาท) | ๒๕๖๗ (บาท) | ๒๕๖๘ (บาท) | ๒๕๖๙ (บาท) | ๒๕๗๐ (บาท) | | | |
| ๑๓๕ | โครงการก่อสร้างถนนคสล. ซอยบ้านนางพาคงปรีพันธ์ หมู่ที่ ๑๐ | เพื่อให้ประชาชนมีความสะดวกปลอดภัยในการสัญจร | ผิวจราจร กว้าง ๔ เมตร ยาว ๑๕๐ เมตร หนา ๐.๑๕ เมตร หรือคิดเป็นพื้นที่ไม่น้อยกว่า ๖๐๐.๐๐ ตารางเมตร | ๓๖๐,๐๐๐ | - | - | - | - | จำนวนระยะทางที่ก่อสร้าง | ประชาชนได้รับความสะดวกและปลอดภัยในการสัญจร | กองช่าง |
| ๑๓๖ | โครงการขยายไหล่ทางถนน คสล.ภายในหมู่บ้าน หมู่ที่ ๑๐ | เพื่อให้ประชาชนมีความสะดวกปลอดภัยในการสัญจร | ผิวจราจร กว้าง ๑ เมตร ยาว ๒๐๐ เมตร หนา ๐.๑๕ เมตร หรือคิดเป็นพื้นที่ไม่น้อยกว่า ๒๐๐.๐๐ ตารางเมตร | ๑๓๐,๐๐๐ | - | - | - | - | จำนวนระยะทางที่ก่อสร้าง | ประชาชนได้รับความสะดวกและปลอดภัยในการสัญจร | กองช่าง |
| ๑๓๗ | โครงการซ่อมแซมถนนคสล.ในหมู่บ้าน หมู่ที่ ๑๐ | เพื่อให้ประชาชนมีความสะดวกปลอดภัยในการสัญจร | ผิวจราจร กว้าง ๔ เมตร ยาว ๑๐๐ เมตร หนา ๐.๑๕ เมตร หรือคิดเป็นพื้นที่ไม่น้อยกว่า ๔๐๐.๐๐ ตารางเมตร | ๒๕๐,๐๐๐ | - | - | - | - | จำนวนระยะทางที่ซ่อมแซม | ประชาชนได้รับความสะดวกและปลอดภัยในการสัญจร | กองช่าง |
| ๑๓๘ | โครงการปรับปรุงถนนหินคลุกเข้าพื้นที่การเกษตร จากนายอรุณพล ตาเงิน หมู่ที่ ๑๐ | เพื่อให้ประชาชนมีความสะดวกปลอดภัยในการสัญจร | ผิวจราจร กว้าง ๓ เมตร ยาว ๒๐๐ เมตร หรือคิดเป็นพื้นที่ไม่น้อยกว่า ๖๐๐.๐๐ ตารางเมตร | - | ๔๐๐,๐๐๐ | - | - | - | จำนวนระยะทางที่ปรับปรุง | ประชาชนได้รับความสะดวกและปลอดภัยในการสัญจร | กองช่าง |

| ที่ | โครงการ | วัตถุประสงค์ | เป้าหมาย (ผลผลิตของโครงการ) | งบประมาณ | | | | | ตัวชี้วัด (KPI) | ผลที่คาดว่าจะ ได้รับ | หน่วยงาน รับผิดชอบ หลัก |
|-----|--|--|---|---------------|---------------|---------------|---------------|---------------|--|---|-------------------------------|
| | | | | ๒๕๖๖ (บาท) | ๒๕๖๗ (บาท) | ๒๕๖๘ (บาท) | ๒๕๖๙ (บาท) | ๒๕๗๐ (บาท) | | | |
| ๑๓๙ | โครงการก่อสร้างวาง ระบายน้ำแบบมีฝาปิด ภายในหมู่บ้าน หมู่ที่ ๑๐ | เพื่อให้สามารถ ระบายน้ำได้ดี และ ลดปัญหาน้ำท่วมขัง | วางระบายน้ำ คสล. ขนาดกว้าง ๐.๔๐ เมตร ยาว ๓๐๐ เมตร | - | ๓๐๐,๐๐๐ | ๓๐๐,๐๐๐ | - | - | ก่อสร้างเป็นไป ตามแบบ | มีการระบายน้ำได้ อย่างสะดวก รวดเร็วและลด ปัญหาน้ำท่วมใน พื้นที่ | กองช่าง |
| ๑๔๐ | โครงการก่อสร้างศาลา อเนกประสงค์ หมู่ที่ ๑๐ | เพื่อให้ประชาชนได้ ใช้ประโยชน์ในการ ทำกิจกรรม | ปรับปรุงอาคาร คสล. ขนาดกว้าง ๓.๕๐ เมตร ยาว ๑๖ เมตร หรือมี พื้นที่ ๑๑๒.๐๐ ตาราง เมตร | - | ๕๐๐,๐๐๐ | - | - | - | จำนวน ๑ หลัง | ประชาชนได้รับ ความสะดวกใน การเข้าใช้ ประโยชน์ | กองช่าง |
| ๑๔๑ | โครงการก่อสร้างลาน อเนกประสงค์หมู่บ้าน หมู่ที่ ๑๐ | เพื่อใช้ประโยชน์ใน การทำกิจกรรมของ หมู่บ้าน | ลานอเนกประสงค์คสล. หนา ๐.๑๕ เมตร พื้นที่ ๑,๖๐๐.๐๐ ตารางเมตร | - | ๕๐๐,๐๐๐ | - | - | - | ก่อสร้างลาน อเนกประสงค์ เป็นไปตาม แบบ | ประชาชนมี สถานที่ในการใช้ ประโยชน์ ในการ ทำ กิจกรรม | กองช่าง |
| ๑๔๒ | โครงการปรับปรุงระบบ ประปาหมู่บ้าน หมู่ที่ ๑๐ | เพื่อให้ประชาชนมี น้ำใช้ในการอุปโภค - บริโภค | ปรับปรุงโรงสูบน้ำ สูงสูง ถึง เก็บน้ำ บ่อกรอง และ ระบบประปา | - | ๓๐๐,๐๐๐ | - | - | - | ก่อสร้าง เป็นไปตาม แบบ | ประชาชนมีน้ำใช้ ในการอุปโภค - บริโภค | กองช่าง |

| ที่ | โครงการ | วัตถุประสงค์ | เป้าหมาย (ผลผลิตของโครงการ) | งบประมาณ | | | | | ตัวชี้วัด (KPI) | ผลที่คาดว่าจะ ได้รับ | หน่วยงาน รับผิดชอบ หลัก |
|-----|--|--|---|---------------|---------------|---------------|---------------|---------------|-------------------------------------|---|-------------------------------|
| | | | | ๒๕๖๖ (บาท) | ๒๕๖๗ (บาท) | ๒๕๖๘ (บาท) | ๒๕๖๙ (บาท) | ๒๕๗๐ (บาท) | | | |
| ๑๔๓ | โครงการติดตั้งระบบสูบน้ำ (ปั๊มซับเมอร์ส) หมู่ที่ ๑๐ | เพื่อแก้ไขปัญหาการขาดแคลนน้ำใช้ในการเกษตรและการอุปโภค-บริโภค | ก่อสร้างโรงสูบน้ำ พร้อมอุปกรณ์ และระบบส่งน้ำ | - | - | ๕๐๐,๐๐๐ | - | - | จำนวนระบบสูบน้ำที่ได้รับ การติดตั้ง | ประชาชนมีน้ำใช้ในการเกษตร และการอุปโภค-บริโภค | กองช่าง |
| ๑๔๔ | โครงการสูบน้ำจากบ่อบาดาลด้วยพลังงานแสงอาทิตย์เข้าสู่ระบบประปาในหมู่บ้าน หมู่ที่ ๑๐ | เพื่อแก้ไขปัญหาการขาดแคลนน้ำใช้ในการเกษตรและการอุปโภค-บริโภค | ก่อสร้างโรงสูบน้ำ พร้อมอุปกรณ์ และระบบส่งน้ำ | - | - | ๘๐๐,๐๐๐ | - | - | จำนวนระบบสูบน้ำที่ ได้รับการติดตั้ง | ประชาชนมีน้ำใช้ในการเกษตร และการอุปโภค-บริโภค | กองช่าง |
| ๑๔๕ | โครงการก่อสร้างสะพานหนองกลางแพะ หมู่ที่ ๑๐ | เพื่อให้ประชาชนมีความสะดวกปลอดภัย ในการสัญจร | สะพานกว้าง ๕.๐๐ เมตร ยาว ๖.๐๐ เมตร หรือมีพื้นที่ไม่น้อยกว่า ๓๐.๐๐ ตารางเมตร | - | - | ๕๐๐,๐๐๐ | - | - | ก่อสร้างเป็นไปตามแบบ | ประชาชนได้รับความสะดวก และปลอดภัย ในการสัญจร | กองช่าง |

| ที่ | โครงการ | วัตถุประสงค์ | เป้าหมาย (ผลผลิตของโครงการ) | งบประมาณ | | | | | ตัวชี้วัด (KPI) | ผลที่คาดว่าจะ ได้รับ | หน่วยงาน รับผิดชอบ หลัก |
|-----|---|---|--|---------------|---------------|---------------|---------------|---------------|---|--|-------------------------------|
| | | | | ๒๕๖๖ (บาท) | ๒๕๖๗ (บาท) | ๒๕๖๘ (บาท) | ๒๕๖๙ (บาท) | ๒๕๗๐ (บาท) | | | |
| ๑๔๖ | โครงการติดตั้งถังบรรจุ น้ำประปาหมู่บ้านขนาด บรรจุ ๑,๐๐๐ ลิตร หมู่ที่ ๑ - หมู่ที่ ๑๐ | เพื่อกักเก็บน้ำใช้ ในการอุปโภค- บริโภค | ติดตั้งถังบรรจุน้ำประปา หมู่บ้านขนาดบรรจุ ๑,๐๐๐ ลิตร หมู่ที่ ๑-๑๐ ตามแบบ อบต.หนองป่าก่อ | ๕๐๐,๐๐๐ | ๕๐๐,๐๐๐ | - | - | - | จำนวนถัง บรรจุน้ำที่ ได้รับการ ก่อสร้าง | ประชาชนมีน้ำ ใช้เพียงพอต่อ การอุปโภค บริโภค | กองช่าง |
| ๑๔๗ | โครงการติดตั้งเครื่องหมาย จราจรและสัญญาณไฟ จราจรภายในหมู่บ้าน หมู่ที่ ๑ - หมู่ที่ ๑๐ | เพื่อป้องกันและ ลดอุบัติเหตุทาง จราจร | ติดตั้งเครื่องหมายจราจร และสัญญาณไฟจราจร ภายในหมู่บ้าน หมู่ที่ ๑-๑๐ | ๒๐๐,๐๐๐ | ๒๐๐,๐๐๐ | ๒๐๐,๐๐๐ | ๒๐๐,๐๐๐ | ๒๐๐,๐๐๐ | ร้อยละ ๘๐ ของถนนใน ตำบลหนอง ป่าก่อได้รับ การติดตั้ง เครื่องหมาย จราจร | ประชาชนมี ความปลอดภัย ในการจราจร | กองช่าง |
| ๑๔๘ | โครงการติดตั้งไฟฟ้าส่อง สว่างพลังงานแสงอาทิตย์ (โซลาเซลล์) ในหมู่บ้าน หมู่ ที่ ๑- หมู่ที่ ๑๐ | เพื่อให้ประชาชน มีแสงสว่างในการ คมนาคมในเวลา กลางคืน | ติดตั้งไฟฟ้าส่องสว่าง พลังงานแสงอาทิตย์ (โซลา เซลล์) ในหมู่บ้าน หมู่ที่ ๑- ๑๐ (ตามแบบแปลน อบต. หนองป่าก่อ) | ๓๐๐,๐๐๐ | ๓๐๐,๐๐๐ | ๓๐๐,๐๐๐ | ๓๐๐,๐๐๐ | ๓๐๐,๐๐๐ | จำนวนจุดที่ ได้รับการ ติดตั้ง | ประชาชนมี แสงสว่าง ใน การคมนาคมใน เวลากลางคืน | กองช่าง |

| ที่ | โครงการ | วัตถุประสงค์ | เป้าหมาย (ผลผลิตของโครงการ) | งบประมาณ | | | | | ตัวชี้วัด (KPI) | ผลที่คาดว่าจะ ได้รับ | หน่วยงาน รับผิดชอบ หลัก |
|-----|--|---|---|---------------|---------------|---------------|---------------|---------------|---|---|-------------------------------|
| | | | | ๒๕๖๖ (บาท) | ๒๕๖๗ (บาท) | ๒๕๖๘ (บาท) | ๒๕๖๙ (บาท) | ๒๕๗๐ (บาท) | | | |
| ๑๔๙ | โครงการปรับปรุงภูมิทัศน์ บริเวณอบต.หนองปาก่อ | เพื่อปรับปรุงภูมิทัศน์ บริเวณ อบต.ทางให้ มีทัศนียภาพที่ สวยงาม | ปรับปรุงภูมิทัศน์ อบต. ตามแบบที่ อบต.หนอง ปาก่อ กำหนด | ๓๐๐,๐๐๐ | ๓๐๐,๐๐๐ | ๓๐๐,๐๐๐ | ๓๐๐,๐๐๐ | ๓๐๐,๐๐๐ | ร้อยละของ ประชาชน ได้รับ ประโยชน์ | อบต.มี ทัศนียภาพที่ สวยงาม เป็น ระเบียบ เรียบร้อย | กองช่าง |
| ๑๕๐ | โครงการปรับปรุงอาคาร สำนักงาน อบต.หนองปาก่อ | เพื่อพัฒนาโครงสร้าง พื้นฐานของ สำนักงานและรับรอง การให้บริการ ประชาชน | ปรับปรุงอาคารสำนักงาน อบต.หนองปาก่อ ตาม แบบที่ อบต.หนองปาก่อ กำหนด | ๓๐๐,๐๐๐ | ๓๐๐,๐๐๐ | ๓๐๐,๐๐๐ | ๓๐๐,๐๐๐ | ๓๐๐,๐๐๐ | ร้อยละของ ประชาชน ได้รับ ประโยชน์ | ประชาชนได้รับ การอำนวยความสะดวก สะดวกในการเข้า มาใช้บริการ | กองช่าง |
| ๑๕๑ | โครงการปรับปรุงศูนย์ พัฒนาเด็กเล็กตำบลหนอง ปาก่อ | เพื่อปรับปรุงศูนย์ พัฒนาเด็กเล็กตำบล หนองปาก่อ | ปรับปรุงศูนย์พัฒนาเด็ก เล็กตำบลหนองปาก่อ ตามแบบที่ อบต.หนองป่า ก่อ กำหนด | ๒๐๐,๐๐๐ | ๒๐๐,๐๐๐ | ๒๐๐,๐๐๐ | ๒๐๐,๐๐๐ | ๒๐๐,๐๐๐ | ร้อยละของ เด็กนักเรียน ได้รับ ประโยชน์ | ดำเนินการ ปรับปรุงศูนย์ พัฒนาเด็กเล็ก ตำบลหนองป่า ก่อ | กองช่าง |

| ที่ | โครงการ | วัตถุประสงค์ | เป้าหมาย (ผลผลิตของ โครงการ) | งบประมาณ | | | | | ตัวชี้วัด (KPI) | ผลที่คาดว่าจะ ได้รับ | หน่วยงาน รับผิดชอบ หลัก |
|-----|---|--|---|---------------|---------------|---------------|---------------|---------------|-----------------------------------|---|-------------------------------|
| | | | | ๒๕๖๖ (บาท) | ๒๕๖๗ (บาท) | ๒๕๖๘ (บาท) | ๒๕๖๙ (บาท) | ๒๕๗๐ (บาท) | | | |
| ๑๕๒ | โครงการก่อสร้าง ห้องน้ำสำหรับ บริการประชาชน | เพื่อให้ ประชาชนได้รับ ความ สะดวกสบายใน การใช้บริการ | ก่อสร้างห้องน้ำ ตาม แบบที่ อบต.กำหนด | ๕๐๐,๐๐๐ | - | - | - | - | ร้อยละ ประชาชน ผู้ใช้บริการ | ประชาชน ได้รับความ สะดวกใน การทำ กิจกรรม ต่างๆ | กองช่าง |
| รวม | ๑๕๒ โครงการ | | | ๑๔,๘๒๗,๑๐๐ | ๑๙,๕๔๐,๒๐๐ | ๒๓,๘๑๙,๔๐๐ | ๑๖,๒๙๐,๐๐๐ | ๓,๔๐๐,๐๐๐ | | | |

รายละเอียดโครงการพัฒนา
แผนพัฒนาท้องถิ่น (พ.ศ.๒๕๖๖-๒๕๗๐)
องค์การบริหารส่วนตำบลหนองป่าก่อ อำเภอดอยหลวง จังหวัดเชียงราย

ก.ยุทธศาสตร์จังหวัดที่ ๓ การพัฒนาเศรษฐกิจสร้างสรรค์ด้านการค้า การลงทุน การบริการ และโลจิสติกส์

ข. ยุทธศาสตร์การพัฒนาขององค์กรปกครองส่วนท้องถิ่นในเขตจังหวัดเชียงราย ที่ ๑ การพัฒนาโครงสร้างพื้นฐานและระบบโลจิสติกส์ เชื่อมโยงกลุ่มจังหวัด กลุ่มอาเซียน+๖ และ GSM

๓. ยุทธศาสตร์การพัฒนาด้านโครงสร้างพื้นฐาน

๓.๒ แผนงานการเกษตร

| ที่ | โครงการ | วัตถุประสงค์ | เป้าหมาย (ผลผลิตของโครงการ) | งบประมาณ | | | | | ตัวชี้วัด (KPI) | ผลที่คาดว่าจะ ได้รับ | หน่วยงาน รับผิดชอบ หลัก |
|-----|--|------------------------------------|---|---------------|---------------|---------------|---------------|---------------|------------------------|---|-------------------------------|
| | | | | ๒๕๖๖ (บาท) | ๒๕๖๗ (บาท) | ๒๕๖๘ (บาท) | ๒๕๖๙ (บาท) | ๒๕๗๐ (บาท) | | | |
| ๑ | โครงการขุดลอกห้วยसान ใน หมู่ที่ ๓ | เพื่อแก้ไขปัญหา แหล่งน้ำต้นเขิน | พื้นที่ขุดลอกกว้าง ๒๐ เมตร ยาว ๒๐๐ เมตร ลึก ๑.๕๐ เมตร | ๒๐๐,๐๐๐ | - | - | - | - | จำนวนพื้นที่ ขุดลอก | ประชาชนมีน้ำใช้ สำหรับทำ การเกษตรอย่าง เพียงพอ | กองช่าง |
| ๒ | โครงการขุดลอกคลองใส่ ไก่อห้วยโป่งแก่น หมู่ที่ ๓ | เพื่อแก้ไขปัญหา แหล่งน้ำต้นเขิน | งานดินขุด พร้อมปรับแต่ง พื้นที่ดำเนินการ ๓,๐๐๐.๐๐ ตารางเมตร | - | ๓๐๐,๐๐๐ | - | - | - | จำนวนพื้นที่ ขุดลอก | ประชาชนมีน้ำใช้ สำหรับทำ การเกษตรอย่าง เพียงพอ | กองช่าง |

| ที่ | โครงการ | วัตถุประสงค์ | เป้าหมาย (ผลผลิตของโครงการ) | งบประมาณ | | | | | ตัวชี้วัด (KPI) | ผลที่คาดว่าจะได้รับ | หน่วยงาน รับผิดชอบหลัก |
|-----|--|---------------------------------|--|---------------|---------------|---------------|---------------|---------------|--------------------|---|---------------------------|
| | | | | ๒๕๖๖ (บาท) | ๒๕๖๗ (บาท) | ๒๕๖๘ (บาท) | ๒๕๖๙ (บาท) | ๒๕๗๐ (บาท) | | | |
| ๓ | โครงการขุดลอกแหล่งน้ำห้วยขมิ้น หมู่ที่ ๕ | เพื่อแก้ไขปัญหาแหล่งน้ำตื้นเขิน | พื้นที่ขุดลอก กว้าง ๑๕ เมตร ยาว ๑๒๐ เมตร ลึก ๑ เมตร | ๒๐๐,๐๐๐ | - | - | - | - | จำนวนพื้นที่ขุดลอก | ประชาชนมีน้ำใช้สำหรับทำการเกษตรอย่างเพียงพอ | กองช่าง |
| ๔ | โครงการขุดลอกหนองอึ่งดำ ตอนล่าง หมู่ที่ ๕ | เพื่อแก้ไขปัญหาแหล่งน้ำตื้นเขิน | พื้นที่ขุดลอก ลึก ๒.๕๐ เมตร หรือมีพื้นที่ไม่น้อยกว่า ๓,๐๐๐ ตารางเมตร | - | ๓๐๐,๐๐๐ | - | - | - | จำนวนพื้นที่ขุดลอก | ประชาชนมีน้ำใช้สำหรับทำการเกษตรอย่างเพียงพอ | กองช่าง |
| ๕ | โครงการขุดลอกคลองไส้ไก่-ห้วยปากกล้วย หมู่ที่ ๖ | เพื่อแก้ไขปัญหาแหล่งน้ำตื้นเขิน | พื้นที่ขุดลอกกว้าง ๑ เมตร ยาว ๑,๐๐๐ เมตร ลึก ๑ เมตร | ๒๐๐,๐๐๐ | - | - | - | - | จำนวนพื้นที่ขุดลอก | ประชาชนมีน้ำใช้สำหรับทำการเกษตรอย่างเพียงพอ | กองช่าง |
| ๖ | โครงการขุดลอกห้วยจอยาว ตอน ๒ หมู่ที่ ๖ | เพื่อแก้ไขปัญหาแหล่งน้ำตื้นเขิน | พื้นที่ขุดลอก ลึก ๑.๕๐ เมตร หรือมีพื้นที่ไม่น้อยกว่า ๓,๕๐๐ ตารางเมตร | - | ๒๐๐,๐๐๐ | - | - | - | จำนวนพื้นที่ขุดลอก | ประชาชนมีน้ำใช้สำหรับทำการเกษตรอย่างเพียงพอ | กองช่าง |

| ที่ | โครงการ | วัตถุประสงค์ | เป้าหมาย (ผลผลิตของโครงการ) | งบประมาณ | | | | | ตัวชี้วัด (KPI) | ผลที่คาดว่าจะ ได้รับ | หน่วยงาน รับผิดชอบ หลัก |
|-----|---|-------------------------------------|---|---------------|---------------|---------------|---------------|---------------|------------------------|---|-------------------------------|
| | | | | ๒๕๖๖ (บาท) | ๒๕๖๗ (บาท) | ๒๕๖๘ (บาท) | ๒๕๖๙ (บาท) | ๒๕๗๐ (บาท) | | | |
| ๗ | โครงการขุดลอกห้วยน้ำ ดั้น หมู่ที่ ๖ | เพื่อแก้ไขปัญหา แหล่งน้ำตื้นเขิน | พื้นที่ขุดลอก ลึก ๒.๕๐ เมตร หรือมีพื้นที่ไม่น้อย กว่า ๒,๐๐๐ ตารางเมตร | ๑๕๐,๐๐๐ | - | - | - | - | จำนวนพื้นที่ ขุดลอก | ประชาชนมีน้ำ ใช้สำหรับทำ การเกษตรอย่าง เพียงพอ | กองช่าง |
| ๘ | โครงการขุดลอกห้วยสัน ต้นม่วง ตอน ๑ หมู่ที่ ๖ | เพื่อแก้ไขปัญหา แหล่งน้ำตื้นเขิน | พื้นที่ขุดลอกกว้าง ๒๐ เมตร ยาว ๓๐๐ เมตร ลึก ๑ เมตร | - | ๓๐๐,๐๐๐ | - | - | - | จำนวนพื้นที่ ขุดลอก | ประชาชนมีน้ำ ใช้สำหรับทำ การเกษตรอย่าง เพียงพอ | กองช่าง |
| ๙ | โครงการขุดลอกห้วยจอ ยาว ตอน ๓ หมู่ที่ ๖ | เพื่อแก้ไขปัญหา แหล่งน้ำตื้นเขิน | พื้นที่ขุดลอกกว้าง ๑๕ เมตร ยาว ๓๐๐ เมตร ลึก ๑ เมตร | - | - | ๒๐๐,๐๐๐ | - | - | จำนวนพื้นที่ ขุดลอก | ประชาชนมีน้ำ ใช้สำหรับทำ การเกษตรอย่าง เพียงพอ | กองช่าง |
| ๑๐ | โครงการขุดลอกหนองวัง ซาง หมู่ที่ ๗ | เพื่อแก้ไขปัญหา แหล่งน้ำตื้นเขิน | พื้นที่ขุดลอกกว้าง ๒๐ เมตร ยาว ๓๐๐ เมตร ลึก ๑ เมตร | ๓๐๐,๐๐๐ | - | - | - | - | จำนวนพื้นที่ ขุดลอก | ประชาชนมีน้ำ ใช้สำหรับทำ การเกษตรอย่าง เพียงพอ | กองช่าง |

| ที่ | โครงการ | วัตถุประสงค์ | เป้าหมาย (ผลผลิตของโครงการ) | งบประมาณ | | | | | ตัวชี้วัด (KPI) | ผลที่คาดว่าจะ ได้รับ | หน่วยงาน รับผิดชอบ หลัก |
|-----|---|------------------------------------|---|---------------|---------------|---------------|---------------|---------------|------------------------|---|-------------------------------|
| | | | | ๒๕๖๖ (บาท) | ๒๕๖๗ (บาท) | ๒๕๖๘ (บาท) | ๒๕๖๙ (บาท) | ๒๕๗๐ (บาท) | | | |
| ๑๑ | โครงการขุดลอกหนอง หลงกก หมู่ที่ ๗ | เพื่อแก้ไขปัญหา แหล่งน้ำต้นเขิน | พื้นที่ขุดลอกกว้าง ๘๐ เมตร ยาว ๓๖๐ เมตร ลึก ๑.๕๐ เมตร | - | ๓๐๐,๐๐๐ | - | - | - | จำนวนพื้นที่ ขุดลอก | ประชาชนมีน้ำ ใช้สำหรับทำ การเกษตร อย่างเพียงพอ | กองช่าง |
| ๑๒ | โครงการขุดลอกหนอง สักเคียน หมู่ที่ ๗ | เพื่อแก้ไขปัญหา แหล่งน้ำต้นเขิน | พื้นที่ขุดลอกกว้าง ๒๐ เมตร ยาว ๑๒๐ เมตร ลึก ๑.๕๐ เมตร | - | - | ๑๓๐,๐๐๐ | - | - | จำนวนพื้นที่ ขุดลอก | ประชาชนมีน้ำ ใช้สำหรับทำ การเกษตร อย่างเพียงพอ | กองช่าง |
| ๑๓ | โครงการขุดลอกหนอง ดอยขุ่มเย็น หมู่ที่ ๗ | เพื่อแก้ไขปัญหา แหล่งน้ำต้นเขิน | พื้นที่ขุดลอกกว้าง ๑๕ เมตร ยาว ๑๒๐ เมตร ลึก ๑ เมตร | - | - | ๑๕๐,๐๐๐ | - | - | จำนวนพื้นที่ ขุดลอก | ประชาชนมีน้ำ ใช้สำหรับทำ การเกษตร อย่างเพียงพอ | กองช่าง |
| ๑๔ | โครงการขุดลอกลำ เหมือง หมู่ที่ ๙ จากห้วย ป่าเมี่ยงถึงห้วยโป่ง | เพื่อแก้ไขปัญหา แหล่งน้ำต้นเขิน | พื้นที่ขุดลอกกว้าง ๑ เมตร ยาว ๑,๐๐๐ เมตร ลึก ๑ เมตร | ๑๕๐,๐๐๐ | - | - | - | - | จำนวนพื้นที่ ขุดลอก | ประชาชนมีน้ำ ใช้สำหรับทำ การเกษตร อย่างเพียงพอ | กองช่าง |

| ที่ | โครงการ | วัตถุประสงค์ | เป้าหมาย (ผลผลิตของโครงการ) | งบประมาณ | | | | | ตัวชี้วัด (KPI) | ผลที่คาดว่าจะได้รับ | หน่วยงาน รับผิดชอบหลัก |
|-----|---|---------------------------------|--|---------------|---------------|---------------|---------------|---------------|--------------------|---|---------------------------|
| | | | | ๒๕๖๖ (บาท) | ๒๕๖๗ (บาท) | ๒๕๖๘ (บาท) | ๒๕๖๙ (บาท) | ๒๕๗๐ (บาท) | | | |
| ๑๕ | โครงการขุดลอกลำเหมือง หมู่ที่ ๙ จากห้วยต้นม่วงถึงห้วยแห้ง | เพื่อแก้ไขปัญหาแหล่งน้ำตื้นเขิน | พื้นที่ขุดลอกกว้าง ๑ เมตร ยาว ๑,๐๐๐ เมตร ลึก ๑ เมตร | ๑๕๐,๐๐๐ | - | - | - | - | จำนวนพื้นที่ขุดลอก | ประชาชนมีน้ำใช้สำหรับทำการเกษตรอย่างเพียงพอ | กองช่าง |
| ๑๖ | โครงการขุดลอกห้วยโป่งขม หมู่ที่ ๑๐ | เพื่อแก้ไขปัญหาแหล่งน้ำตื้นเขิน | พื้นที่ขุดลอก ลึก ๑.๕๐ เมตร หรือมีพื้นที่ไม่น้อยกว่า ๑,๔๐๐ ตารางเมตร | ๗๒,๐๐๐ | - | - | - | - | จำนวนพื้นที่ขุดลอก | ประชาชนมีน้ำใช้สำหรับทำการเกษตรอย่างเพียงพอ | กองช่าง |
| รวม | ๑๖ โครงการ | | | ๑,๔๒๒,๐๐๐ | ๑,๔๐๐,๐๐๐ | ๔๘๐,๐๐๐ | ๐ | ๐ | | | |

รายละเอียดโครงการพัฒนา
แผนพัฒนาท้องถิ่น (พ.ศ.๒๕๖๖-๒๕๗๐)
องค์การบริหารส่วนตำบลหนองป่าก่อ อำเภอดอยหลวง จังหวัดเชียงราย

ก.ยุทธศาสตร์จังหวัดที่ ๔ การจัดการทรัพยากรธรรมชาติและสิ่งแวดล้อมให้ดำรงความสมบูรณ์และยั่งยืน

ข. ยุทธศาสตร์การพัฒนาขององค์กรปกครองส่วนท้องถิ่นในเขตจังหวัด ที่ ๕ การบริหารจัดการทรัพยากรธรรมชาติและสิ่งแวดล้อมให้สมบูรณ์และยั่งยืน

๔. ยุทธศาสตร์การพัฒนาด้านการบริหารจัดการทรัพยากรธรรมชาติและสิ่งแวดล้อม

๔.๑ แผนงานสาธารณสุข

| ที่ | โครงการ | วัตถุประสงค์ | เป้าหมาย (ผลผลิตของ โครงการ) | งบประมาณ | | | | | ตัวชี้วัด (KPI) | ผลที่คาดว่าจะ ได้รับ | หน่วยงาน รับผิดชอบ หลัก |
|---------------|--|---|------------------------------------|---------------|---------------|---------------|---------------|---------------|------------------------|--------------------------------|-------------------------------|
| | | | | ๒๕๖๖ (บาท) | ๒๕๖๗ (บาท) | ๒๕๖๘ (บาท) | ๒๕๖๙ (บาท) | ๒๕๗๐ (บาท) | | | |
| ๑ | โครงการเพิ่มประสิทธิภาพระบบการจัดการขยะมูลฝอยโดยการมีส่วนร่วมของชุมชนและภาคีเครือข่ายแบบบูรณาการ | เพื่อส่งเสริมประชาชนจัดการขยะอย่างถูกวิธี | การรณรงค์ประชาสัมพันธ์ | ๑๐๐,๐๐๐ | ๑๐๐,๐๐๐ | ๑๐๐,๐๐๐ | ๑๐๐,๐๐๐ | ๑๐๐,๐๐๐ | จำนวนครั้งที่ดำเนินการ | ประชาชนกำจัดขยะได้อย่างถูกวิธี | สำนักปลัด |
| รวม ๑ โครงการ | | | | ๑๐๐,๐๐๐ | ๑๐๐,๐๐๐ | ๑๐๐,๐๐๐ | ๑๐๐,๐๐๐ | ๑๐๐,๐๐๐ | | | |

ก.ยุทธศาสตร์จังหวัดที่ ๔ การจัดการทรัพยากรธรรมชาติและสิ่งแวดล้อมให้ดำรงความสมบูรณ์และยั่งยืน

ข. ยุทธศาสตร์การพัฒนาขององค์กรปกครองส่วนท้องถิ่นในเขตจังหวัด ที่ ๕ การบริหารจัดการทรัพยากรธรรมชาติและสิ่งแวดล้อมให้สมบูรณ์และยั่งยืน

๔. ยุทธศาสตร์การพัฒนาด้านการบริหารจัดการทรัพยากรธรรมชาติและสิ่งแวดล้อม

๔.๒ แผนงานการเกษตร

| ที่ | โครงการ | วัตถุประสงค์ | เป้าหมาย (ผลผลิตของ โครงการ) | งบประมาณ | | | | | ตัวชี้วัด (KPI) | ผลที่คาดว่าจะ ได้รับ | หน่วยงาน รับผิดชอบ หลัก |
|-----|--|---|------------------------------------|---------------|---------------|---------------|---------------|---------------|-------------------------------|--|-------------------------------|
| | | | | ๒๕๖๖ (บาท) | ๒๕๖๗ (บาท) | ๒๕๖๘ (บาท) | ๒๕๖๙ (บาท) | ๒๕๗๐ (บาท) | | | |
| ๑ | โครงการท้องถิ่นปลูกป่าเฉลิมพระเกียรติ “ท้องถิ่น สร้างป่า รักษาชีวิตน้ำ” | เพื่อส่งเสริมการอนุรักษ์ทรัพยากรน้ำ และป่า | ดำเนินโครงการ ๑ ครั้ง/ปี | ๕,๐๐๐ | ๕,๐๐๐ | ๕,๐๐๐ | ๕,๐๐๐ | ๕,๐๐๐ | จำนวนครั้งที่ดำเนินการโครงการ | ประชาชนมีส่วนร่วมในการอนุรักษ์ทรัพยากรธรรมชาติ | สำนักปลัด |
| ๒ | โครงการอนุรักษ์พันธุกรรมพืชอันเนื่องมาจากพระราชดำริพระราชดำริสมเด็จพระกนิษฐาธิราชเจ้า กรมสมเด็จพระเทพรัตนราชสุดาฯ สยามบรมราชกุมารี | เพื่อขับเคลื่อนการอนุรักษ์พันธุกรรมพืชอันเนื่องมาจากพระราชดำริสมเด็จพระกนิษฐาธิราชเจ้า กรมสมเด็จพระเทพรัตนราชสุดาฯ สยามบรมราชกุมารี | ดำเนินโครงการ ๑ ครั้ง/ปี | ๕๐,๐๐๐ | ๕๐,๐๐๐ | ๕๐,๐๐๐ | ๕๐,๐๐๐ | ๕๐,๐๐๐ | จำนวนครั้งที่ดำเนินการ | ประชาชนมีส่วนร่วมในการอนุรักษ์พันธุกรรมพืช | สำนักปลัด |
| ๓ | โครงการธนาคารน้ำใต้ดิน | เพื่อแก้ไขปัญหาภัยแล้งในตำบลหนองป่าก่อ | ดำเนินโครงการ ๑ ครั้ง/ปี | ๑๐๐,๐๐๐ | ๑๐๐,๐๐๐ | ๑๐๐,๐๐๐ | ๑๐๐,๐๐๐ | ๑๐๐,๐๐๐ | จำนวนครั้งที่ดำเนินโครงการ | ปัญหาภัยแล้งลดลง | สำนักปลัด |

| ที่ | โครงการ | วัตถุประสงค์ | เป้าหมาย (ผลผลิตของ โครงการ) | งบประมาณ | | | | | ตัวชี้วัด (KPI) | ผลที่คาดว่าจะ ได้รับ | หน่วยงาน รับผิดชอบ หลัก |
|---------------|--|---|---|---------------|---------------|---------------|---------------|---------------|---------------------------------------|--|--|
| | | | | ๒๕๖๖ (บาท) | ๒๕๖๗ (บาท) | ๒๕๖๘ (บาท) | ๒๕๖๙ (บาท) | ๒๕๗๐ (บาท) | | | |
| ๔ | โครงการส่งเสริมสนับสนุน การดำเนินงานอาสาสมัคร ท้องถิ่นรักษ์โลก (อถล.) | เพื่อส่งเสริมสนับสนุน การดำเนินงานอาสา สมัครท้องถิ่นรักษ์โลก (อถล.) ด้านการจัดการ สิ่งปฏิกูลและมูลฝอย การปกป้องและรักษา สิ่งแวดล้อมในตำบล หนองปากอ้อ | สนับสนุน ๑ ครั้ง/ปี | ๕๐,๐๐๐ | ๕๐,๐๐๐ | ๕๐,๐๐๐ | ๕๐,๐๐๐ | ๕๐,๐๐๐ | จำนวนครั้งที่ สนับสนุน | ตำบลหนองปากอ้อ มีอาสาสมัคร ท้องถิ่นรักษ์โลกใน การจัดการสิ่ง ปฏิกูลและมูลฝอย และปกป้องรักษา สิ่งแวดล้อมใน ตำบลหนองปากอ้อ | สำนักปลัด |
| ๕ | โครงการปลูกต้นไม้ เพื่อ อนุรักษ์ทรัพยากรธรรมชาติ และสิ่งแวดล้อม ตามแนว พระราชดำริของพระบาท สมเด็จพระบรมชนกาธิเบศร มหาภูมิพลอดุลยเดช มหาราช บรมนาถบพิตร | เพื่อน้อมรำลึกในพระ มหากรุณาธิคุณ พระบาทสมเด็จพระ บรมชนกาธิเบศรมหา ภูมิพลอดุลยเดช มหาราช บรมนาถ บพิตร ๕ ธันวาคม | อุดหนุน ปกครองอำเภอ ดอยหลวง ๑ ครั้ง/ปี | ๔๐,๐๐๐ | ๔๐,๐๐๐ | ๔๐,๐๐๐ | ๔๐,๐๐๐ | ๔๐,๐๐๐ | จำนวนครั้งที่ ดำเนินการ โครงการ | เกิดการอนุรักษ์ สิ่งแวดล้อมและได้ ใช้ประโยชน์จาก ป่า | สำนักปลัด /ปกครอง อำเภอ ดอยหลวง |
| รวม ๕ โครงการ | | | | ๒๔๕,๐๐๐ | ๒๔๕,๐๐๐ | ๒๔๕,๐๐๐ | ๒๔๕,๐๐๐ | ๒๔๕,๐๐๐ | | | |

รายละเอียดโครงการพัฒนา
แผนพัฒนาท้องถิ่น (พ.ศ.๒๕๖๖-๒๕๗๐)

องค์การบริหารส่วนตำบลหนองป่าก่อ อำเภอดอยหลวง จังหวัดเชียงราย

ก.ยุทธศาสตร์จังหวัดที่ ๕ การพัฒนาคุณภาพชีวิต ทรัพยากรมนุษย์และความมั่นคงเพื่อส่งเสริมสังคมสร้างสรรค์ และยุทธศาสตร์ที่ ๔ การจัดการทรัพยากรธรรมชาติและสิ่งแวดล้อมให้ดำรง
ความสมบูรณ์และยั่งยืน

ข. ยุทธศาสตร์การพัฒนาขององค์กรปกครองส่วนท้องถิ่นในเขตจังหวัดเชียงราย ที่ ๔ การพัฒนาคุณภาพชีวิตและการป้องกันบรรเทาสาธารณภัย

๕. ยุทธศาสตร์การพัฒนาด้านการรักษาความมั่นคงและความสงบ

๕.๑ แผนงานการรักษาความสงบภายใน

| ที่ | โครงการ | วัตถุประสงค์ | เป้าหมาย (ผลผลิตของ โครงการ) | งบประมาณ | | | | | ตัวชี้วัด (KPI) | ผลที่คาดว่าจะ ได้รับ | หน่วยงาน รับผิดชอบ หลัก |
|-----|---|--|--|---------------|---------------|---------------|---------------|---------------|--------------------------------|--|-------------------------------|
| | | | | ๒๕๖๖ (บาท) | ๒๕๖๗ (บาท) | ๒๕๖๘ (บาท) | ๒๕๖๙ (บาท) | ๒๕๗๐ (บาท) | | | |
| ๑ | โครงการสนับสนุนศูนย์ ปฏิบัติการความปลอดภัย ทางถนน องค์การบริหาร ส่วนตำบลหนองป่าก่อ | เพื่อป้องกันและ ลดอุบัติเหตุทาง ถนนช่วงเทศกาล ปีใหม่และ เทศกาล สงกรานต์ | จัดตั้งชุด ปฏิบัติการ ป้องกันและลด อุบัติเหตุทาง ถนน | ๕๐,๐๐๐ | ๕๐,๐๐๐ | ๕๐,๐๐๐ | ๕๐,๐๐๐ | ๕๐,๐๐๐ | จำนวนครั้งที่ ดำเนินการ | การเกิดอุบัติเหตุ ในช่วงปีใหม่วัน สงกรานต์ลดลง | สำนักปลัด |
| ๒ | โครงการฝึกอบรม อาสาสมัคร ป้องกันภัย ฝ่ายพลเรือน (อปพร.) อบต.หนองป่าก่อ | เพื่อเตรียมความ พร้อมในการ ช่วยเหลือ ผู้ประสบภัย | อบรมอาสาสมัคร จำนวน ๕๐ คน | ๑๕๐,๐๐๐ | ๑๕๐,๐๐๐ | ๑๕๐,๐๐๐ | ๑๕๐,๐๐๐ | ๑๕๐,๐๐๐ | จำนวน อปพร.ที่ เข้าร่วมอบรม | ประชาชนได้รับ ความช่วยเหลือ เมื่อเกิดภัยพิบัติ อย่างทั่วถึง | สำนักปลัด |

| ที่ | โครงการ | วัตถุประสงค์ | เป้าหมาย (ผลผลิตของ โครงการ) | งบประมาณ | | | | | ตัวชี้วัด (KPI) | ผลที่คาดว่าจะ ได้รับ | หน่วยงาน รับผิดชอบ หลัก |
|---------------|--|---|---|---------------|---------------|---------------|---------------|---------------|---|--|-------------------------------|
| | | | | ๒๕๖๖ (บาท) | ๒๕๖๗ (บาท) | ๒๕๖๘ (บาท) | ๒๕๖๙ (บาท) | ๒๕๗๐ (บาท) | | | |
| ๓ | โครงการฝึกอบรม ทบทวนอาสาสมัคร ป้องกันภัยฝ่ายพลเรือน (อปพร.) อบต.หนองป่า ก่อ | เพื่อเตรียมความ พร้อมในการ ช่วยเหลือ ผู้ประสบภัย | อบรม อาสาสมัคร จำนวน ๕๐ คน | ๖๐,๐๐๐ | ๖๐,๐๐๐ | ๖๐,๐๐๐ | ๖๐,๐๐๐ | ๖๐,๐๐๐ | จำนวน อป พร.ที่เข้าร่วม อบรม | ประชาชนได้รับ ความช่วยเหลือ เมื่อเกิดภัยพิบัติ อย่างทันท่วงที | สำนักปลัด |
| ๔ | โครงการฝึกอบรม ทบทวนชุดปฏิบัติการ จิตอาสาภัยพิบัติ ประจำ องค์กร ปกครองส่วนท้องถิ่น | เพื่อฝึกทบทวนและ ส่งเสริมศักยภาพจิต อาสาภัยพิบัติของ องค์การบริหารส่วน ตำบลหนองป่าก่อ | จิตอาสาภัย พิบัติ อบต. หนองป่าก่อ จำนวน ๕๐ คน | ๖๐,๐๐๐ | ๖๐,๐๐๐ | ๖๐,๐๐๐ | ๖๐,๐๐๐ | ๖๐,๐๐๐ | ร้อยละ ๘๐ ของ กลุ่มเป้าหมาย ที่เข้าร่วม กิจกรรม | จิตอาสาภัยพิบัติ ของอบต.หนองป่า ก่อ ได้ฝึกทบทวน ความรู้ด้านการสา ธารณภัย และ พร้อมในการ ช่วยเหลือ ผู้ประสบภัย | สำนักปลัด |
| ๕ | โครงการเตรียมความ พร้อม ควบคุมไฟฟ้าเพื่อ จัดการปัญหาไฟฟ้าและ หมอกควัน | เพื่อป้องกันและ แก้ไขปัญหาไฟฟ้า และหมอกควันใน พื้นที่ตำบลหนองป่า ก่อ | จัดกิจกรรม ป้องกันและ แก้ไขปัญหาไฟ ฟ้าและหมอก ควัน ๑ ครั้ง/ปี | ๑๕,๐๐๐ | ๑๕,๐๐๐ | ๑๕,๐๐๐ | ๑๕,๐๐๐ | ๑๕,๐๐๐ | จำนวนครั้งที่ จัดกิจกรรม | ประชาชน มีความ ปลอดภัยในชีวิต และทรัพย์สิน | สำนักปลัด |
| รวม ๕ โครงการ | | | | ๓๓๕,๐๐๐ | ๓๓๕,๐๐๐ | ๓๓๕,๐๐๐ | ๓๓๕,๐๐๐ | ๓๓๕,๐๐๐ | | | |

ก.ยุทธศาสตร์จังหวัดที่ ๕ การพัฒนาคุณภาพชีวิต ทรัพยากรมนุษย์และความมั่นคงเพื่อส่งเสริมสังคมสร้างสรรค์

ข. ยุทธศาสตร์การพัฒนาขององค์กรปกครองส่วนท้องถิ่นในเขตจังหวัดเชียงราย ที่ ๔ การพัฒนาคุณภาพชีวิตและการป้องกันบรรเทาสาธารณภัย

๕. ยุทธศาสตร์การพัฒนาด้านการรักษาความมั่นคงและความสงบ

๕.๒ แผนงานสร้างความเข้มแข็งของชุมชน

| ที่ | โครงการ | วัตถุประสงค์ | เป้าหมาย (ผลผลิตของ โครงการ) | งบประมาณ | | | | | ตัวชี้วัด (KPI) | ผลที่คาดว่าจะ ได้รับ | หน่วยงาน รับผิดชอบ หลัก |
|-----|--|---|------------------------------------|---------------|---------------|---------------|---------------|---------------|--------------------------------|--|-------------------------------|
| | | | | ๒๕๖๖ (บาท) | ๒๕๖๗ (บาท) | ๒๕๖๘ (บาท) | ๒๕๖๙ (บาท) | ๒๕๗๐ (บาท) | | | |
| ๑ | โครงการป้องกันและ แก้ไขปัญหายาเสพติด ในชุมชน | เพื่อให้เยาวชนเกิดความ ตระหนัก และไม่ยุ่ง เกี่ยวกับยาเสพติด | เด็กและ เยาวชนใน ตำบล | ๓๕,๐๐๐ | ๓๕,๐๐๐ | ๓๕,๐๐๐ | ๓๕,๐๐๐ | ๓๕,๐๐๐ | จำนวนเยาวชนที่ เข้าร่วมอบรม | เยาวชนในตำบล ไม่ยุ่งเกี่ยวกับยา เสพติด | กอง การศึกษาฯ |
| | รวม ๑ โครงการ | | | ๓๕,๐๐๐ | ๓๕,๐๐๐ | ๓๕,๐๐๐ | ๓๕,๐๐๐ | ๓๕,๐๐๐ | - | - | - |

รายละเอียดโครงการพัฒนา
แผนพัฒนาท้องถิ่น (พ.ศ.๒๕๖๖-๒๕๗๐)

องค์การบริหารส่วนตำบลหนองป่าก่อ อำเภอดอยหลวง จังหวัดเชียงราย

ก.ยุทธศาสตร์จังหวัดที่ ๕ การพัฒนาคุณภาพชีวิต ทรัพยากรมนุษย์และความมั่นคงเพื่อส่งเสริมสังคมสร้างสรรค์

ข. ยุทธศาสตร์การพัฒนาขององค์กรปกครองส่วนท้องถิ่นในเขตจังหวัดเชียงราย ที่ ๖ การพัฒนาด้านการเมืองการบริหาร

๖. ยุทธศาสตร์การพัฒนาด้านการเมืองการบริหาร

๖.๑ แผนงานบริหารงานทั่วไป

| ที่ | โครงการ | วัตถุประสงค์ | เป้าหมาย (ผลผลิตของ โครงการ) | งบประมาณ | | | | | ตัวชี้วัด (KPI) | ผลที่คาดว่าจะ ได้รับ | หน่วยงาน รับผิดชอบ หลัก |
|-----|--|---|---|---------------|---------------|---------------|---------------|---------------|--|--|-------------------------------|
| | | | | ๒๕๖๖ (บาท) | ๒๕๖๗ (บาท) | ๒๕๖๘ (บาท) | ๒๕๖๙ (บาท) | ๒๕๗๐ (บาท) | | | |
| ๑ | ค่าใช้จ่ายในการเลือกตั้ง | เพื่อให้การเลือกตั้งเป็นไปด้วยความเรียบร้อย | ดำเนินการเลือกตั้งในพื้นที่ตำบลหนองป่าก่อ | ๕๐๐,๐๐๐ | ๕๐๐,๐๐๐ | ๕๐๐,๐๐๐ | ๕๐๐,๐๐๐ | ๕๐๐,๐๐๐ | จำนวนครั้งที่ดำเนินการ | การเลือกตั้งท้องถิ่นเป็นไปด้วยความเรียบร้อย | สำนักปลัด |
| ๒ | โครงการเพิ่มประสิทธิภาพการปฏิบัติงานขององค์การบริหารส่วนตำบล | เพื่อเพิ่มพูนความรู้ของ คณะผู้บริหาร สมาชิกสภา อบต. พนักงาน อบต. พนักงานจ้าง อบต. | ๑ ครั้ง/ปี คณะผู้บริหาร สมาชิกสภา พนักงาน, พนักงานจ้าง อบต. | ๒๐๐,๐๐๐ | ๒๐๐,๐๐๐ | ๒๐๐,๐๐๐ | ๒๐๐,๐๐๐ | ๒๐๐,๐๐๐ | อบต.มีผลการปฏิบัติงาน ร้อยละ ๖๐ ขึ้นไป | ผู้เข้าร่วมโครงการได้ความรู้สามารถนำไปใช้ในชุมชนก่อให้เกิดประโยชน์สูงสุดในการดำรงชีวิต | สำนักปลัด |

| ที่ | โครงการ | วัตถุประสงค์ | เป้าหมาย (ผลผลิตของโครงการ) | งบประมาณ | | | | | ตัวชี้วัด (KPI) | ผลที่คาดว่าจะได้รับ | หน่วยงาน รับผิดชอบหลัก |
|-----|---|---|---|---------------|---------------|---------------|---------------|---------------|-------------------------|--|---------------------------|
| | | | | ๒๕๖๖ (บาท) | ๒๕๖๗ (บาท) | ๒๕๖๘ (บาท) | ๒๕๖๙ (บาท) | ๒๕๗๐ (บาท) | | | |
| ๓ | โครงการสนับสนุนการเลือกตั้งทั่วไปขององค์การบริหารส่วนตำบลหนองป่าก่อ | เพื่อสนับสนุนให้มีการเลือกตั้งต่างๆ ตามที่กฎหมายกำหนด | จัดให้มีการเลือกตั้งต่างๆ ตามที่กฎหมายกำหนด | ๓๐๐,๐๐๐ | ๓๐๐,๐๐๐ | ๓๐๐,๐๐๐ | ๓๐๐,๐๐๐ | ๓๐๐,๐๐๐ | จำนวนครั้งที่ดำเนินการ | ประชาชนในพื้นที่ได้มีส่วนร่วมในการเลือกตั้งทุกระดับ | สำนักปลัด |
| ๔ | โครงการอบรมคุณธรรมจริยธรรม | เพื่อสร้างจิตสำนึก สร้างทัศนคติที่ดีในการปฏิบัติราชการ | คณะผู้บริหาร ส.อบต. พนักงานส่วนตำบล และ พนักงานจ้างของ อบต. หนองป่าก่อ ๑ ครั้ง/ปี | ๕๐,๐๐๐ | ๕๐,๐๐๐ | ๕๐,๐๐๐ | ๕๐,๐๐๐ | ๕๐,๐๐๐ | จำนวนผู้เข้าร่วมโครงการ | บุคลากรปฏิบัติงานด้วยความโปร่งใส มีคุณธรรมจริยธรรม | สำนักปลัด |
| ๕ | โครงการต่อต้านการทุจริตและปลูกจิตสำนึก | เพื่อต่อต้านการทุจริตและปลูกจิตสำนึก | ฝึกอบรมให้ความรู้เกี่ยวกับการต่อต้านการทุจริตและปลูกจิตสำนึก ๑ ครั้ง/ปี | ๒,๐๐๐ | ๒,๐๐๐ | ๒,๐๐๐ | ๒,๐๐๐ | ๒,๐๐๐ | จำนวนครั้งที่ดำเนินการ | ผู้เข้าร่วมอบรมมีจิตสำนึกในการต่อต้านการทุจริต | สำนักปลัด |
| ๖ | โครงการแผ่นดินธรรมแผ่นดินทอง | เพื่อน้อมนำหลักปรัชญาเศรษฐกิจพอเพียงมาใช้ในดำเนินชีวิตและในการปฏิบัติ | บูรณาการร่วมกัน ได้แก่ บ้าน วัด โรงเรียน (บวร) ๑ ครั้ง/ปี | ๕,๐๐๐ | ๕,๐๐๐ | ๕,๐๐๐ | ๕,๐๐๐ | ๕,๐๐๐ | จำนวนครั้งที่ดำเนินการ | ผู้เข้าร่วมโครงการ นำหลักปรัชญาเศรษฐกิจพอเพียงมาใช้ในดำเนินและในการปฏิบัติ | สำนักปลัด |

| ที่ | โครงการ | วัตถุประสงค์ | เป้าหมาย (ผลผลิตของ โครงการ) | งบประมาณ | | | | | ตัวชี้วัด (KPI) | ผลที่คาดว่าจะ ได้รับ | หน่วยงาน รับผิดชอบ หลัก |
|-----|---|--|--|---------------|---------------|---------------|---------------|---------------|---------------------------------------|---|------------------------------------|
| | | | | ๒๕๖๖ (บาท) | ๒๕๖๗ (บาท) | ๒๕๖๘ (บาท) | ๒๕๖๙ (บาท) | ๒๕๗๐ (บาท) | | | |
| ๗ | โครงการศูนย์ปฏิบัติการ ร่วมในการช่วยเหลือ ประชาชนขององค์กร ปกครองส่วนท้องถิ่น ระดับอำเภอ (อำเภอ ดอยหลวง) | เพื่อสนับสนุนการ จัดตั้งศูนย์การ ปฏิบัติการร่วมใน การช่วยเหลือ ประชาชน ระดับ อำเภอ | อุดหนุนที่ทำ การปกครอง อำเภอโดย หลวง ๑ ครั้ง/ ปี | ๖๐,๐๐๐ | - | - | ๖๐,๐๐๐ | - | จำนวนครั้งที่ ดำเนินการ | มีศูนย์การ ปฏิบัติการร่วมใน การช่วยเหลือ ประชาชน ระดับ อำเภอ | สำนัก ปลัด/ อำเภอ ดอยหลวง |
| ๘ | โครงการศูนย์ปฏิบัติการ ร่วมในการช่วยเหลือ ประชาชนขององค์กร ปกครองส่วนท้องถิ่น ระดับอำเภอ | เพื่อสนับสนุนศูนย์ ปฏิบัติการร่วมใน การช่วยเหลือ ประชาชนของ องค์กรปกครองส่วน ท้องถิ่นระดับอำเภอ | อุดหนุนอบต. โชคชัยและ อบต.ปงน้อย ๑ ครั้ง/ปี | - | ๖๐,๐๐๐ | ๖๐,๐๐๐ | - | ๖๐,๐๐๐ | จำนวนครั้งที่ อุดหนุน | มีสนับสนุนศูนย์ ปฏิบัติการร่วมใน การช่วยเหลือ ประชาชนของ องค์กรปกครอง ส่วนท้องถิ่นระดับ อำเภอ | อบต.โชค ชัย / อบต. ปงน้อย |
| ๙ | โครงการพัฒนา เทคโนโลยีระบบ สารสนเทศและการ สื่อสาร | เพื่อพัฒนา เทคโนโลยีระบบ สารสนเทศและการ สื่อสารให้มี ประสิทธิภาพ | ดำเนินการ พัฒนา เทคโนโลยี ระบบสารสนเทศ และการ สื่อสาร | ๒๐,๐๐๐ | ๒๐,๐๐๐ | ๒๐,๐๐๐ | ๒๐,๐๐๐ | ๒๐,๐๐๐ | มีการรายงาน ผลการดำเนิน โครงการ | หน่วยงานใช้ เทคโนโลยี สารสนเทศและ การสื่อสารที่มี ประสิทธิภาพ | สำนักปลัด |

| ที่ | โครงการ | วัตถุประสงค์ | เป้าหมาย (ผลผลิตของ โครงการ) | งบประมาณ | | | | | ตัวชี้วัด (KPI) | ผลที่คาดว่าจะได้รับ | หน่วยงาน รับผิดชอบ หลัก |
|-----|--|--|--|---------------|---------------|---------------|---------------|---------------|---|--|-------------------------------|
| | | | | ๒๕๖๖ (บาท) | ๒๕๖๗ (บาท) | ๒๕๖๘ (บาท) | ๒๕๖๙ (บาท) | ๒๕๗๐ (บาท) | | | |
| ๑๐ | โครงการรังวัดออกหนังสือสำคัญสำหรับที่หลวง | เพื่อแก้ไขปัญหาอันเป็นผลมาจากความไม่ชัดเจนของตำแหน่งและขอบเขตของที่ดินของรัฐ | ดำเนินการรังวัดออกหนังสือสำคัญสำหรับที่หลวงในพื้นที่ตำบลหนองป่าก่อ | ๕๐,๐๐๐ | ๕๐,๐๐๐ | ๕๐,๐๐๐ | ๕๐,๐๐๐ | ๕๐,๐๐๐ | จำนวนพื้นที่ที่ได้รับนสล. | ขอบเขตของที่ดิน มีหนังสือสำคัญสำหรับที่หลวงครบถ้วนทุกแปลงลดปัญหาการออกเอกสารสิทธิ์ทับซ้อนที่สาธารณประโยชน์ | สำนักปลัด |
| ๑๑ | โครงการส่งเสริมการออกเอกสารสิทธิ์ที่อยู่อาศัยและที่ทำกิน | เพื่อออกเอกสารสิทธิ์ให้ประชาชนในพื้นที่ตำบลหนองป่าก่อ | ประชาชนที่ยังไม่มีเอกสารสิทธิ์ในพื้นที่ทำกินในตำบลหนองป่าก่อ | ๕๐,๐๐๐ | ๕๐,๐๐๐ | ๕๐,๐๐๐ | ๕๐,๐๐๐ | ๕๐,๐๐๐ | จำนวนพื้นที่ที่ได้รับเอกสารสิทธิ์ | ครัวเรือนมีส่วนร่วมแสดงความคิดเห็นเพื่อประโยชน์ของชุมชนหรือท้องถิ่น | สำนักปลัด |
| ๑๒ | โครงการส่งเสริมและจัดกลไกเกี่ยวกับการรับเรื่องราวร้องเรียน ร้องทุกข์และแก้ไขปัญหาความเดือดร้อนของประชาชน | เพื่อรับเรื่องราวร้องเรียน ร้องทุกข์ และแก้ไขปัญหาความเดือดร้อนของประชาชนได้อย่างมีประสิทธิภาพ | ดำเนินการปรับปรุงระบบรับเรื่องราวร้องเรียน ร้องทุกข์ | ๑๐,๐๐๐ | ๑๐,๐๐๐ | ๑๐,๐๐๐ | ๑๐,๐๐๐ | ๑๐,๐๐๐ | ช่องทางในการรับเรื่องราวร้องเรียน ร้องทุกข์ | หน่วยงานสามารถรับเรื่องราวร้องเรียน ร้องทุกข์และแก้ไขปัญหาความเดือดร้อนของประชาชนได้อย่างมีประสิทธิภาพ | สำนักปลัด |

| ที่ | โครงการ | วัตถุประสงค์ | เป้าหมาย (ผลผลิตของ โครงการ) | งบประมาณ | | | | | ตัวชี้วัด (KPI) | ผลที่คาดว่าจะ ได้รับ | หน่วยงาน รับผิดชอบ หลัก |
|-----|---|---|---|---------------|---------------|---------------|---------------|---------------|---|--|-------------------------------|
| | | | | ๒๕๖๖ (บาท) | ๒๕๖๗ (บาท) | ๒๕๖๘ (บาท) | ๒๕๖๙ (บาท) | ๒๕๗๐ (บาท) | | | |
| ๑๓ | โครงการปรับปรุงแผนที่ ภาษีและทะเบียน ทรัพย์สิน | เพื่อปรับปรุงแผนที่ ภาษีและทะเบียน ทรัพย์สินขององค์การ บริหารส่วนตำบล หนองป่าก่อ | ปรับปรุงแผนที่ ภาษีและ ทะเบียน ทรัพย์สิน | ๔๕๐,๐๐๐ | ๔๕๐,๐๐๐ | ๔๕๐,๐๐๐ | ๔๕๐,๐๐๐ | ๔๕๐,๐๐๐ | จำนวนครั้งที่ ดำเนินการ | การจัดเก็บภาษี และทะเบียน ทรัพย์สินของ อบต.เป็นไปอย่าง ถูกต้อง | กองคลัง |
| ๑๔ | โครงการฝึกอบรมให้ ความรู้เรื่องภาษีที่ดิน และสิ่งปลูกสร้าง ภาษี ป้าย | เพื่อให้ประชาชนมี ความรู้ความเข้าใจใน เรื่องภาษีที่ดินและสิ่ง ปลูกสร้าง ภาษีป้าย | ประชาชนที่ยัง ไม่มีเอกสาร สิทธิในพื้นที่ทำ กินในตำบล หนองป่าก่อ | ๓๐,๐๐๐ | ๓๐,๐๐๐ | ๓๐,๐๐๐ | ๓๐,๐๐๐ | ๓๐,๐๐๐ | ร้อยละ ๘๐ ของผู้เข้าร่วม อบรม | ประชาชนมีความรู้ ความเข้าใจในเรื่อง ภาษีที่ดินและสิ่ง ปลูกสร้าง ภาษี ป้ายมากขึ้น | กองคลัง |
| ๑๕ | โครงการจัดทำสื่อ ประชาสัมพันธ์การชำระ ภาษีตามกำหนดเวลา องค์การบริหารส่วน ตำบลหนองป่าก่อ อำเภอดอยหลวง จังหวัด เชียงราย | เพื่อประชาสัมพันธ์ ให้ประชาชน รับทราบถึงช่วงเวลา ที่ต้องชำระภาษีของ องค์การบริหารส่วน ตำบลหนองป่าก่อ | จัดทำสื่อ ประชาสัมพันธ์ การชำระภาษี | ๕๐,๐๐๐ | ๕๐,๐๐๐ | ๕๐,๐๐๐ | ๕๐,๐๐๐ | ๕๐,๐๐๐ | ร้อยละ ๖๐ ของผู้มาเสีย ภาษี ตรงตาม กำหนด ระยะเวลา | ผู้มีหน้าที่เสียภาษี มาชำระภาษีตรง ตามกำหนด ระยะเวลา | กองคลัง |

| ที่ | โครงการ | วัตถุประสงค์ | เป้าหมาย (ผลผลิตของ โครงการ) | งบประมาณ | | | | | ตัวชี้วัด (KPI) | ผลที่คาดว่าจะ ได้รับ | หน่วยงาน รับผิดชอบ หลัก |
|-----|--|--|--------------------------------------|---------------|---------------|---------------|---------------|---------------|--|---|-------------------------------|
| | | | | ๒๕๖๖ (บาท) | ๒๕๖๗ (บาท) | ๒๕๖๘ (บาท) | ๒๕๖๙ (บาท) | ๒๕๗๐ (บาท) | | | |
| ๑๖ | โครงการเพิ่มประสิทธิภาพการจัดเก็บรายได้ขององค์การบริหารส่วนตำบลหนองป่าก่อ อำเภอดอยหลวง จังหวัดเชียงราย | เพื่อเพิ่มประสิทธิภาพในการจัดเก็บรายได้ขององค์การบริหารส่วนตำบลหนองป่าก่อ | ประชาชนตำบลหนองป่าก่อ | ๕๐,๐๐๐ | ๕๐,๐๐๐ | ๕๐,๐๐๐ | ๕๐,๐๐๐ | ๕๐,๐๐๐ | ผู้ใช้บริการมาชำระภาษีไม่น้อยกว่าร้อยละ ๖๐ | องค์การบริหารส่วนตำบลหนองป่าก่อมีการจัดเก็บภาษีและค่าธรรมเนียมต่างๆ มีประสิทธิภาพและมีรายได้เพิ่มขึ้น | กองคลัง |
| ๑๗ | โครงการจัดกิจกรรมจิตอาสาและสนับสนุนการจัดกิจกรรมจิตอาสา | เพื่อจัดกิจกรรมจิตอาสาและสนับสนุนการจัดกิจกรรมจิตอาสา | จิตอาสาตำบลหนองป่าก่อ | ๕,๐๐๐ | ๕,๐๐๐ | ๕,๐๐๐ | ๕,๐๐๐ | ๕,๐๐๐ | จำนวนจิตอาสาที่เข้าร่วมกิจกรรม | ประชาชนมีส่วนร่วมในกิจกรรม | สำนักปลัด |
| ๑๘ | โครงการพิธีวันคล้ายวันสวรรคตพระบาทสมเด็จพระบรมชนกาธิเบศร มหาภูมิพลอดุลยเดชมหาราช บรมนาถบพิตร | เพื่อรำลึกถึงพระราชมณเฑียรกิจของพระบาทสมเด็จพระบรมชนกาธิเบศร มหาภูมิพลอดุลยเดชมหาราช บรมนาถบพิตร ที่มีต่อปวงชนชาวไทย | อุดหนุนปกครองอำเภอดอยหลวง ๑ ครั้ง/ปี | ๑๐,๐๐๐ | ๑๐,๐๐๐ | ๑๐,๐๐๐ | ๑๐,๐๐๐ | ๑๐,๐๐๐ | จำนวนครั้งที่อุดหนุน | ประชาชนมีส่วนร่วมในกิจกรรม | สำนักปลัด/ อำเภอดอยหลวง |

| ที่ | โครงการ | วัตถุประสงค์ | เป้าหมาย (ผลผลิตของ โครงการ) | งบประมาณ | | | | | ตัวชี้วัด (KPI) | ผลที่คาดว่าจะ ได้รับ | หน่วยงาน รับผิดชอบ หลัก |
|-----|--|---|---|---------------|---------------|---------------|---------------|---------------|--------------------------|--|------------------------------------|
| | | | | ๒๕๖๖ (บาท) | ๒๕๖๗ (บาท) | ๒๕๖๘ (บาท) | ๒๕๖๙ (บาท) | ๒๕๗๐ (บาท) | | | |
| ๑๙ | โครงการพิธีน้อมรำลึก และเฉลิมพระเกียรติ สมเด็จพระศรีนคริน ทราบรมราชชนนี | เพื่อน้อมรำลึกและ เฉลิมพระเกียรติ สมเด็จพระเจ้า | อุดหนุน ปกครองอำเภอ ดอยหลวง ๑ ครั้ง/ปี | ๑๐,๐๐๐ | ๑๐,๐๐๐ | ๑๐,๐๐๐ | ๑๐,๐๐๐ | ๑๐,๐๐๐ | จำนวนครั้งที่ อุดหนุน | ประชาชนมีส่วน ร่วมในกิจกรรม และอนุรักษ์ ประเพณี วัฒนธรรม | สำนัก ปลัด/ อำเภอ ดอยหลวง |
| ๒๐ | โครงการงานรัฐพิธีวันปิ ยมหาราช | เพื่อน้อมรำลึกและ ร่วมกิจกรรมวันปิ ยมหาราช | อุดหนุน ปกครองอำเภอ ดอยหลวง ๑ ครั้ง/ปี | ๑๐,๐๐๐ | ๑๐,๐๐๐ | ๑๐,๐๐๐ | ๑๐,๐๐๐ | ๑๐,๐๐๐ | จำนวนครั้งที่ อุดหนุน | ประชาชนมีส่วน ร่วมในการจัด กิจกรรมวันปิ ยมหาราช | สำนัก ปลัด/ อำเภอ ดอยหลวง |
| ๒๑ | โครงการงานรัฐพิธีวัน เฉลิมพระชนมพรรษา พระบาทสมเด็จพระบรม ชนกาธิเบศร มหาภูมิ พลอดุลยเดชมหาราช บรมนาถบพิตร วันชาติ และวันพ่อแห่งชาติ | เพื่อน้อมรำลึกถึง พระมหากษัตริย์ | อุดหนุน ปกครองอำเภอ ดอยหลวง ๑ ครั้ง/ปี | ๑๐,๐๐๐ | ๑๐,๐๐๐ | ๑๐,๐๐๐ | ๑๐,๐๐๐ | ๑๐,๐๐๐ | จำนวนครั้งที่ อุดหนุน | ประชาชนมีส่วน ร่วมตาม วัตถุประสงค์ | สำนัก ปลัด/ อำเภอ ดอยหลวง |
| ๒๒ | โครงการวันเฉลิมพระ ชนมพรรษา สมเด็จพระ นางเจ้าสุทิดา พัชรสุธา พิมลลักษณ พระบรม ราชินี | ประชาชนได้รำลึกใน พระกรุณาธิคุณ | อุดหนุน ปกครองอำเภอ ดอยหลวง ๑ ครั้ง/ปี | ๑๐,๐๐๐ | ๑๐,๐๐๐ | ๑๐,๐๐๐ | ๑๐,๐๐๐ | ๑๐,๐๐๐ | จำนวนครั้งที่ อุดหนุน | ประชาชนมีส่วนใน การรำลึกในพระ กรุณาธิคุณ | สำนัก ปลัด/ อำเภอ ดอยหลวง |

| ที่ | โครงการ | วัตถุประสงค์ | เป้าหมาย (ผลผลิตของ โครงการ) | งบประมาณ | | | | | ตัวชี้วัด (KPI) | ผลที่คาดว่าจะ ได้รับ | หน่วยงาน รับผิดชอบ หลัก |
|----------------|---|---|---------------------------------------|---------------|---------------|---------------|---------------|---------------|----------------------|--|------------------------------------|
| | | | | ๒๕๖๖ (บาท) | ๒๕๖๗ (บาท) | ๒๕๖๘ (บาท) | ๒๕๖๙ (บาท) | ๒๕๗๐ (บาท) | | | |
| ๒๓ | โครงการงานรัฐพิธีวันเฉลิมพระชนมพรรษาพระบาทสมเด็จพระวชิรเกล้าเจ้าอยู่หัว | ประชาชนได้รำลึกในพระกรุณาธิคุณ | อุดหนุนปกครองอำเภอ ดอยหลวง ๑ ครั้ง/ปี | ๑๐,๐๐๐ | ๑๐,๐๐๐ | ๑๐,๐๐๐ | ๑๐,๐๐๐ | ๑๐,๐๐๐ | จำนวนครั้งที่อุดหนุน | ประชาชนมีส่วนร่วมใน การทำ กิจกรรม | สำนัก ปลัด/ อำเภอ ดอยหลวง |
| ๒๔ | โครงการวันเฉลิมพระชนมพรรษา สมเด็จพระนางเจ้าสิริกิติ์พระบรมราชินีนาถ พระบรมราชชนนีพันปีหลวง | เพื่อส่งเสริมกิจกรรมงานวันสำคัญทางศาสนา และงานรัฐพิธี | อุดหนุนปกครองอำเภอ ดอยหลวง ๑ ครั้ง/ปี | ๑๐,๐๐๐ | ๑๐,๐๐๐ | ๑๐,๐๐๐ | ๑๐,๐๐๐ | ๑๐,๐๐๐ | จำนวนครั้งที่อุดหนุน | ประชาชนมีส่วนร่วมใน กิจกรรม | สำนัก ปลัด/ อำเภอ ดอยหลวง |
| ๒๕ | โครงการงานรัฐพิธีวันพระบาทสมเด็จพระพุทธยอดฟ้าจุฬาโลกมหาราช และวันที่ระลึกมหาจักรีบรมราชวงศ์ | ประชาชนได้รำลึกในพระกรุณาธิคุณ | อุดหนุนปกครองอำเภอ ดอยหลวง ๑ ครั้ง/ปี | ๑๐,๐๐๐ | ๑๐,๐๐๐ | ๑๐,๐๐๐ | ๑๐,๐๐๐ | ๑๐,๐๐๐ | จำนวนครั้งที่อุดหนุน | ประชาชนมีส่วนร่วมในการ รำลึกในพระ กรุณาธิคุณ | สำนัก ปลัด/ อำเภอ ดอยหลวง |
| รวม ๒๕ โครงการ | | | | ๑,๘๖๗,๐๐๐ | ๑,๘๖๗,๐๐๐ | ๑,๘๖๗,๐๐๐ | ๑,๘๖๗,๐๐๐ | ๑,๘๖๗,๐๐๐ | | | |

ก.ยุทธศาสตร์จังหวัดที่ ๕ การพัฒนาคุณภาพชีวิต ทรัพยากรมนุษย์และความมั่นคงเพื่อส่งเสริมสังคมสร้างสรรค์

ข. ยุทธศาสตร์การพัฒนาขององค์กรปกครองส่วนท้องถิ่นในเขตจังหวัดเชียงราย ที่ ๖ การพัฒนาด้านการเมืองการบริหาร

๖. ยุทธศาสตร์การพัฒนาด้านการเมืองการบริหาร

๖.๒ แผนงานสร้างความเข้มแข็งของชุมชน

| ที่ | โครงการ | วัตถุประสงค์ | เป้าหมาย (ผลผลิตของ โครงการ) | งบประมาณ | | | | | ตัวชี้วัด (KPI) | ผลที่คาดว่าจะ ได้รับ | หน่วยงาน รับผิดชอบ หลัก |
|-----|---|--|---|---------------|---------------|---------------|---------------|---------------|--------------------------------------|---|-------------------------------|
| | | | | ๒๕๖๖ (บาท) | ๒๕๖๗ (บาท) | ๒๕๖๘ (บาท) | ๒๕๖๙ (บาท) | ๒๕๗๐ (บาท) | | | |
| ๑ | โครงการจัดทำแผนและ ประสานแผนพัฒนา ท้องถิ่นเพื่อนำแผนพัฒนา ท้องถิ่นสู่การปฏิบัติแบบ บูรณาการ | เพื่อส่งเสริมให้ ประชาชนการมีส่วน ร่วมในการ จัดทำแผนพัฒนา ท้องถิ่น | จัดอบรมการจัดทำ แผนชุมชนและ ประชาคมตำบลเพื่อ จัดทำแผนพัฒนา ท้องถิ่น | ๑๐,๐๐๐ | ๑๐,๐๐๐ | ๑๐,๐๐๐ | ๑๐,๐๐๐ | ๑๐,๐๐๐ | จำนวนชุมชนที่ เข้าร่วม โครงการ | ประชาชนมีส่วน ร่วมในการจัดทำ แผนชุมชน แผนพัฒนา ท้องถิ่น | สำนักปลัด |
| ๒ | โครงการจัดเวทีประชาคม ตำบลหนองป่าก่อในการ ทำแผนพัฒนาตำบล/แผน ชุมชน | เพื่อส่งเสริมให้ ประชาชนการมีส่วน ร่วมในการ จัดทำแผนพัฒนา ท้องถิ่น | จัดอบรมการจัดทำ แผนชุมชนและ ประชาคมตำบลเพื่อ จัดทำแผนพัฒนา ท้องถิ่น | ๑๐,๐๐๐ | ๑๐,๐๐๐ | ๑๐,๐๐๐ | ๑๐,๐๐๐ | ๑๐,๐๐๐ | จำนวนชุมชนที่ เข้าร่วม โครงการ | ประชาชนมีส่วน ร่วมในการจัดทำ แผนชุมชน แผนพัฒนา ท้องถิ่น | สำนักปลัด |
| ๓ | โครงการส่งเสริมสนับสนุน การขับเคลื่อนแผนชุมชน | เพื่อส่งเสริมให้ ประชาชนการมีส่วน ร่วมในการ จัดทำแผนพัฒนา ท้องถิ่น | สนับสนุนการ ดำเนินการขับเคลื่อน กระบวนการแผน ชุมชน | ๕,๐๐๐ | ๕,๐๐๐ | ๕,๐๐๐ | ๕,๐๐๐ | ๕,๐๐๐ | จำนวนหมู่บ้าน ที่ดำเนินการ | ประชาชนมีส่วน ร่วมในแสดง ความคิดเห็นและ จัดทำแผนชุมชน | สำนักปลัด |

| ที่ | โครงการ | วัตถุประสงค์ | เป้าหมาย (ผลผลิตของ โครงการ) | งบประมาณ | | | | | ตัวชี้วัด (KPI) | ผลที่คาดว่าจะ ได้รับ | หน่วยงาน รับผิดชอบ หลัก |
|-----|---|---|--|---------------|---------------|---------------|---------------|---------------|----------------------------|--|-------------------------------|
| | | | | ๒๕๖๖ (บาท) | ๒๕๖๗ (บาท) | ๒๕๖๘ (บาท) | ๒๕๖๙ (บาท) | ๒๕๗๐ (บาท) | | | |
| ๔ | โครงการอบรมงาน ระบบประปา องค์การ บริหารส่วนตำบลหนอง ป่าก่อ | เพื่อเพิ่มความรู้และ พัฒนางานระบบ ประปา | ๑ ครั้ง/ปี กรรมการ หมู่บ้าน ๑๐ หมู่บ้าน | ๕๐,๐๐๐ | ๕๐,๐๐๐ | ๕๐,๐๐๐ | ๕๐,๐๐๐ | ๕๐,๐๐๐ | จำนวนครั้งที่ ดำเนินการ | ผู้เข้าร่วมโครงการ ได้ความรู้สามารถ นำไปใช้ในชุมชน ก่อให้เกิด ประโยชน์สูงสุด | กองช่าง |
| | รวม ๔ โครงการ | | | ๓๕,๐๐๐ | ๓๕,๐๐๐ | ๓๕,๐๐๐ | ๓๕,๐๐๐ | ๓๕,๐๐๐ | | | |

รายละเอียดโครงการพัฒนา
ที่นำมาจากแผนพัฒนาหมู่บ้านและแผนพัฒนาชุมชน
(พ.ศ.๒๕๖๖-๒๕๗๐)

องค์การบริหารส่วนตำบลหนองป่าก่อ อำเภอตอยหลวง จังหวัดเชียงราย

ก.ยุทธศาสตร์จังหวัดที่ ๓ การพัฒนาเศรษฐกิจสร้างสรรค์ด้านการค้า การลงทุน การบริการ และโลจิสติกส์

ข. ยุทธศาสตร์การพัฒนาขององค์กรปกครองส่วนท้องถิ่นในเขตจังหวัดเชียงราย ยุทธศาสตร์ที่ ๒ การพัฒนาด้านเศรษฐกิจและการท่องเที่ยว

๑. ยุทธศาสตร์การพัฒนาด้านเศรษฐกิจ

| ที่ | โครงการ | วัตถุประสงค์ | เป้าหมาย (ผลผลิตของ โครงการ) | งบประมาณ | | | | | ตัวชี้วัด (KPI) | ผลที่คาดว่าจะ ได้รับ | ที่มาของ โครงการ | หน่วยงาน รับผิดชอบ หลัก |
|-----|--|--|---|---------------|---------------|---------------|---------------|---------------|---|--|---------------------|---------------------------------|
| | | | | ๒๕๖๖ (บาท) | ๒๕๖๗ (บาท) | ๒๕๖๘ (บาท) | ๒๕๖๙ (บาท) | ๒๕๗๐ (บาท) | | | | |
| ๑ | โครงการส่งเสริม พัฒนากลุ่มอาชีพใน หมู่บ้าน หมู่ที่ ๒ | เพื่อฝึกอบรม อาชีพและพัฒนา ฝีมือให้กับ ประชาชน ได้มี รายได้เพิ่มขึ้น | ฝึกอบรมอาชีพ และพัฒนาฝีมือ ประชาชน หมู่ที่ ๒ | ๑๐,๐๐๐ | ๑๐,๐๐๐ | ๑๐,๐๐๐ | ๑๐,๐๐๐ | ๑๐,๐๐๐ | ร้อยละ ๘๐ ของผู้เข้า รับการ อบรมมี ความรู้ เพิ่มขึ้น | ผู้เข้ารับการอบรมมี คุณภาพชีวิตที่ดี และ มีรายได้ เพิ่มขึ้น | หมู่ที่ ๒ | หมู่บ้าน/ อบต.หนอง ป่าก่อ |
| ๒ | โครงการส่งเสริม พัฒนากลุ่มอาชีพใน หมู่บ้าน หมู่ที่ ๓ | เพื่อฝึกอบรม อาชีพและพัฒนา ฝีมือให้กับ ประชาชน ได้มี รายได้เพิ่มขึ้น | ฝึกอบรมอาชีพ และพัฒนาฝีมือ ประชาชน หมู่ที่ ๓ | ๑๐,๐๐๐ | ๑๐,๐๐๐ | ๑๐,๐๐๐ | ๑๐,๐๐๐ | ๑๐,๐๐๐ | ร้อยละ ๘๐ ของผู้เข้า รับการ อบรมมี ความรู้ เพิ่มขึ้น | ผู้เข้ารับการอบรมมี คุณภาพชีวิตที่ดี และ มีรายได้ เพิ่มขึ้น | หมู่ที่ ๓ | หมู่บ้าน/ อบต.หนอง ป่าก่อ |

| ที่ | โครงการ | วัตถุประสงค์ | เป้าหมาย (ผลผลิตของ โครงการ) | งบประมาณ | | | | | ตัวชี้วัด (KPI) | ผลที่คาดว่าจะ ได้รับ | ที่มาของ โครงการ | หน่วยงาน รับผิดชอบ หลัก |
|-----|---|---|---|---------------|---------------|---------------|---------------|---------------|---|--|---------------------|---------------------------------|
| | | | | ๒๕๖๖ (บาท) | ๒๕๖๗ (บาท) | ๒๕๖๘ (บาท) | ๒๕๖๙ (บาท) | ๒๕๗๐ (บาท) | | | | |
| ๓ | โครงการส่งเสริมอาชีพ กลุ่มสตรีในชุมชน หมู่ที่ ๗ | เพื่อฝึกอบรมชีพให้ สตรีได้มีรายได้ เพิ่มขึ้น | ฝึกอบรม อาชีพกลุ่ม สตรี หมู่ที่ ๗ | ๑๐,๐๐๐ | ๑๐,๐๐๐ | ๑๐,๐๐๐ | ๑๐,๐๐๐ | ๑๐,๐๐๐ | ร้อยละ ๘๐ ของผู้เข้ารับ การอบรมมี ความรู้เพิ่มขึ้น | ผู้เข้ารับการ อบรมมี คุณภาพชีวิตที่ ดีและ มีรายได้ เพิ่มขึ้น | หมู่ที่ ๗ | หมู่บ้าน/ อบต.หนอง ป่าก่อ |
| ๔ | โครงการพัฒนากลุ่ม สัมมาอาชีพ หมู่ที่ ๑๐ | เพื่อฝึกอบรมชีพ และพัฒนาฝีมือ ให้กับประชาชน ได้ มีรายได้เพิ่มขึ้น | ฝึกอบรม อาชีพกลุ่ม สัมมาอาชีพ หมู่ที่ ๑๐ | ๑๐,๐๐๐ | ๑๐,๐๐๐ | ๑๐,๐๐๐ | ๑๐,๐๐๐ | ๑๐,๐๐๐ | ร้อยละ ๘๐ ของผู้เข้ารับ การอบรมมี ความรู้เพิ่มขึ้น | ผู้เข้ารับการ อบรมมี คุณภาพชีวิตที่ ดีและ มีรายได้ เพิ่มขึ้น | หมู่ที่ ๑๐ | หมู่บ้าน/ อบต.หนอง ป่าก่อ |
| ๕ | โครงการจัดซื้อเครื่อง อัดขยะพลาสติกใน โรงเรียน | เพื่อลดค่าใช้จ่ายใน การกำจัดขยะ และ เพื่อเพิ่มรายได้จาก การจัดการขยะ | จัดซื้อเครื่อง อัดขยะ พลาสติก หมู่ที่ ๑๐ | - | ๒๐๐,๐๐๐ | - | - | - | ร้อยละของ ประชาชนได้ใช้ ประโยชน์ | ประชาชน สามารถบริหาร จัดการปัญหา ขยะได้ อย่างมี ประสิทธิภาพ | หมู่ที่ ๑๐ | หมู่บ้าน/ อบต.หนอง ป่าก่อ |

| ที่ | โครงการ | วัตถุประสงค์ | เป้าหมาย (ผลผลิตของ โครงการ) | งบประมาณ | | | | | ตัวชี้วัด (KPI) | ผลที่คาดว่าจะ ได้รับ | ที่มาของ โครงการ | หน่วยงาน รับผิดชอบ หลัก |
|-----|---|--|--|---------------|---------------|---------------|---------------|---------------|--|--|---------------------|-------------------------------------|
| | | | | ๒๕๖๖ (บาท) | ๒๕๖๗ (บาท) | ๒๕๖๘ (บาท) | ๒๕๖๙ (บาท) | ๒๕๗๐ (บาท) | | | | |
| ๖ | โครงการพัฒนา สิ่งแวดล้อมเชิงการ ท่องเที่ยว บริเวณตลาด นัดคลองถม หมู่ที่ ๑๐ | เพื่อเป็นแหล่ง ท่องเที่ยวและเป็น การสร้างรายได้ให้ คนในหมู่บ้าน | พัฒนาสิ่งแวดล้อมเชิง การท่องเที่ยว บริเวณ ตลาดนัดคลองถม หมู่ ที่ ๑๐ | - | ๓๐๐,๐๐๐ | - | - | - | แหล่ง ท่องเที่ยว และเกิดการ สร้างรายได้ ในหมู่บ้าน | หมู่บ้านมีแหล่ง ท่องเที่ยวและ ประชาชนใน หมู่บ้านมี รายได้เพิ่มขึ้น | หมู่ที่ ๑๐ | หมู่บ้าน/ อบต. หนองป่า ก่อ |
| รวม | ๖ โครงการ | | | ๔๐,๐๐๐ | ๕๔๐,๐๐๐ | ๔๐,๐๐๐ | ๔๐,๐๐๐ | ๔๐,๐๐๐ | | | | |

ก.ยุทธศาสตร์จังหวัดที่ ๕ การพัฒนาคุณภาพชีวิต ทรัพยากรมนุษย์และความมั่นคงเพื่อส่งเสริมสังคมสร้างสรรค์

ข. ยุทธศาสตร์การพัฒนาขององค์กรปกครองส่วนท้องถิ่นในเขตจังหวัด ที่ ๓ การพัฒนาการศึกษาและการสาธารณสุข

๒. ยุทธศาสตร์การพัฒนาด้านคุณภาพชีวิต

| ที่ | โครงการ | วัตถุประสงค์ | เป้าหมาย (ผลผลิตของ โครงการ) | งบประมาณ | | | | | ตัวชี้วัด (KPI) | ผลที่คาดว่าจะได้รับ | ที่มาของ โครงการ | หน่วยงาน รับผิดชอบ หลัก |
|-----|--------------------------------------|--|------------------------------------|---------------|---------------|---------------|---------------|---------------|--|---|---------------------|-------------------------------------|
| | | | | ๒๕๖๖ (บาท) | ๒๕๖๗ (บาท) | ๒๕๖๘ (บาท) | ๒๕๖๙ (บาท) | ๒๕๗๐ (บาท) | | | | |
| ๑ | โครงการเยาวชนรัก ชุมชน หมู่ที่ ๑๐ | เพื่อปลูกฝังให้ เยาวชนรักบ้าน เกิด | เยาวชนหมู่ที่ ๑๐ | ๕,๐๐๐ | ๕,๐๐๐ | ๕,๐๐๐ | ๕,๐๐๐ | ๕,๐๐๐ | ร้อยละ ๘๐ ของผู้เข้าร่วม โครงการ | เยาวชนเกิด ความรัก และ หวงแหนใน บ้านเกิด | หมู่ที่ ๑๐ | หมู่บ้าน/ อบต. หนองป่า ก่อ |
| รวม | ๑ โครงการ | | | ๕,๐๐๐ | ๕,๐๐๐ | ๕,๐๐๐ | ๕,๐๐๐ | ๕,๐๐๐ | | | | |

ก.ยุทธศาสตร์จังหวัดที่ ๓ การพัฒนาเศรษฐกิจสร้างสรรค์ด้านการค้า การลงทุน การบริการ และโลจิสติกส์

ข. ยุทธศาสตร์การพัฒนาขององค์กรปกครองส่วนท้องถิ่นในเขตจังหวัดเชียงราย ที่ ๑ การพัฒนาโครงสร้างพื้นฐานและระบบโลจิสติกส์ เชื่อมโยงกลุ่มจังหวัด กลุ่มอาเซียน+๖ และ GSM

๓. ยุทธศาสตร์การพัฒนาด้านโครงสร้างพื้นฐาน

| ที่ | โครงการ | วัตถุประสงค์ | เป้าหมาย (ผลผลิตของ โครงการ) | งบประมาณ | | | | | ตัวชี้วัด (KPI) | ผลที่คาดว่าจะ ได้รับ | ที่มาของ โครงการ | หน่วยงาน รับผิดชอบ หลัก |
|-----|--|--|--|---------------|---------------|---------------|---------------|---------------|---|--|---------------------|---|
| | | | | ๒๕๖๖ (บาท) | ๒๕๖๗ (บาท) | ๒๕๖๘ (บาท) | ๒๕๖๙ (บาท) | ๒๕๗๐ (บาท) | | | | |
| ๑ | โครงการขยายเขตไฟฟ้า บริเวณหนองหญ้าไซ หมู่ที่ ๑ | เพื่อเพิ่มแสงสว่าง และเพื่อให้ ประชาชนมีไฟฟ้า ใช้ | อุดหนุนการไฟฟ้า ส่วนภูมิภาค สาขาย่อยอำเภอ ดอยหลวง | ๕๐๐,๐๐๐ | - | - | - | - | จำนวน ระยะทางที่ ได้ขยาย ระบบไฟฟ้า ที่มีคุณภาพ เพิ่มขึ้น | ประชาชนมีไฟฟ้า สำหรับการอยู่ อาศัย และ การเกษตรอย่าง เพียงพอ | หมู่ที่ ๑ | กองช่าง/ การไฟฟ้า ส่วน ภูมิภาค สาขาย่อย อำเภอ ดอยหลวง |
| ๒ | โครงการขยายเขตไฟฟ้า ในหมู่บ้าน หมู่ที่ ๑ | เพื่อเพิ่มแสงสว่าง และเพื่อให้ ประชาชนมีไฟฟ้า ใช้ | อุดหนุนการไฟฟ้า ส่วนภูมิภาค สาขาย่อยอำเภอ ดอยหลวง | - | ๔๐๐,๐๐๐ | - | - | - | จำนวน ระยะทางที่ ได้ขยาย ระบบไฟฟ้า ที่มีคุณภาพ เพิ่มขึ้น | ประชาชนมีไฟฟ้า สำหรับการอยู่ อาศัย และ การเกษตรอย่าง เพียงพอ | หมู่ที่ ๑ | กองช่าง/ การไฟฟ้า ส่วน ภูมิภาค สาขาย่อย อำเภอ ดอยหลวง |

| ที่ | โครงการ | วัตถุประสงค์ | เป้าหมาย (ผลผลิตของ โครงการ) | งบประมาณ | | | | | ตัวชี้วัด (KPI) | ผลที่คาดว่าจะ ได้รับ | ที่มาของ โครงการ | หน่วยงาน รับผิดชอบ หลัก |
|-----|--|--|---|---------------|---------------|---------------|---------------|---------------|---|---|---------------------|---|
| | | | | ๒๕๖๖ (บาท) | ๒๕๖๗ (บาท) | ๒๕๖๘ (บาท) | ๒๕๖๙ (บาท) | ๒๕๗๐ (บาท) | | | | |
| ๓ | โครงการขยายเขตไฟฟ้า เข้าพื้นที่การเกษตร หมู่ ที่ ๓ | เพื่อเพิ่มแสงสว่าง และเพื่อให้ ประชาชนมีไฟฟ้าใช้ | อุดหนุนการ ไฟฟ้าส่วน ภูมิภาค สาขา ย่อยอำเภอ ดอยหลวง | - | ๔๐๐,๐๐๐ | - | - | - | จำนวน ระยะทาง ที่ได้ขยาย ระบบ ไฟฟ้าที่มี คุณภาพ เพิ่มขึ้น | ประชาชนมี ไฟฟ้าสำหรับ การอยู่อาศัย และ การเกษตร อย่าง เพียงพอ | หมู่ที่ ๓ | กองช่าง/ การไฟฟ้า ส่วน ภูมิภาค สาขาย่อย อำเภอ ดอยหลวง |
| ๔ | โครงการขยายเขตไฟฟ้า เข้าพื้นที่การเกษตร หมู่บ้าน หมู่ที่ ๕ | เพื่อเพิ่มแสงสว่าง และเพื่อให้ ประชาชนมีไฟฟ้าใช้ | อุดหนุนการ ไฟฟ้าส่วน ภูมิภาค สาขา ย่อยอำเภอ ดอยหลวง | - | ๔๐๐,๐๐๐ | - | - | - | จำนวน ระยะทาง ที่ได้ขยาย ระบบ ไฟฟ้าที่มี คุณภาพ เพิ่มขึ้น | ประชาชนมี ไฟฟ้าสำหรับ การอยู่อาศัย และ การเกษตร อย่าง เพียงพอ | หมู่ที่ ๕ | กองช่าง/ การไฟฟ้า ส่วน ภูมิภาค สาขาย่อย อำเภอ ดอยหลวง |
| ๕ | โครงการขยายเขตไฟฟ้า เข้าสู่สาน หมู่ที่ ๖ | เพื่อเพิ่มแสงสว่าง และเพื่อให้ ประชาชนมีไฟฟ้าใช้ | อุดหนุนการ ไฟฟ้าส่วน ภูมิภาค สาขา ย่อยอำเภอ ดอยหลวง | - | ๔๐๐,๐๐๐ | - | - | - | จำนวน ระยะทาง ที่ได้ขยาย ระบบ ไฟฟ้าที่มี คุณภาพ เพิ่มขึ้น | ประชาชนมี ไฟฟ้าสำหรับ การอยู่อาศัย และ การเกษตร อย่าง เพียงพอ | หมู่ที่ ๖ | กองช่าง/ การไฟฟ้า ส่วน ภูมิภาค สาขาย่อย อำเภอ ดอยหลวง |

| ที่ | โครงการ | วัตถุประสงค์ | เป้าหมาย (ผลผลิตของ โครงการ) | งบประมาณ | | | | | ตัวชี้วัด (KPI) | ผลที่คาดว่าจะ ได้รับ | ที่มาของ โครงการ | หน่วยงาน รับผิดชอบ หลัก |
|-----|---|--|---|---------------|---------------|---------------|---------------|---------------|---|--|---------------------|---|
| | | | | ๒๕๖๖ (บาท) | ๒๕๖๗ (บาท) | ๒๕๖๘ (บาท) | ๒๕๖๙ (บาท) | ๒๕๗๐ (บาท) | | | | |
| ๖ | โครงการขยายเขตไฟฟ้า เข้าพื้นที่การเกษตร หมู่ ที่ ๗ | เพื่อเพิ่มแสงสว่าง และเพื่อให้ ประชาชนมีไฟฟ้าใช้ | อุดหนุนการ ไฟฟ้าส่วน ภูมิภาค สาขา ย่อยอำเภอ ดอยหลวง | - | ๔๐๐,๐๐๐ | - | - | - | จำนวน ระยะทาง ที่ได้ขยาย ระบบ ไฟฟ้าที่มี คุณภาพ เพิ่มขึ้น | ประชาชนมี ไฟฟ้าสำหรับ การอยู่อาศัย และ การเกษตร อย่าง เพียงพอ | หมู่ที่ ๗ | กองช่าง/ การไฟฟ้า ส่วน ภูมิภาค สาขาย่อย อำเภอ ดอยหลวง |
| ๗ | โครงการขยายไฟฟ้าเข้า พื้นที่การเกษตร จากหมู่ ที่ ๑๐ - หมู่ที่ ๗ | เพื่อเพิ่มแสงสว่าง และเพื่อให้ ประชาชนมีไฟฟ้าใช้ | อุดหนุนการ ไฟฟ้าส่วน ภูมิภาค สาขา ย่อยอำเภอ ดอยหลวง | - | ๔๐๐,๐๐๐ | - | - | - | จำนวน ระยะทาง ที่ได้ขยาย ระบบ ไฟฟ้าที่มี คุณภาพ เพิ่มขึ้น | ประชาชนมี ไฟฟ้าสำหรับ การอยู่อาศัย และ การเกษตร อย่าง เพียงพอ | หมู่ที่ ๑๐ | กองช่าง/ การไฟฟ้า ส่วน ภูมิภาค สาขาย่อย อำเภอ ดอยหลวง |
| ๘ | โครงการปรับปรุงหอ กระจายข่าวหมู่บ้าน หมู่ ที่ ๓ | เพื่อให้ประชาชนใน หมู่บ้านได้รับ ข่าวสารข้อมูลผ่าน หอกระจายข่าวอย่าง ทั่วถึง | ปรับปรุงหอ กระจายข่าว หมู่บ้าน หมู่ที่ ๓ | ๒๐,๐๐๐ | ๒๐,๐๐๐ | ๒๐,๐๐๐ | ๒๐,๐๐๐ | ๒๐,๐๐๐ | จำนวนจุด ที่ปรับปรุง | ประชาชนใน หมู่บ้านได้รับ ข่าวสาร ข้อมูลผ่าน หอกระจาย ข่าวอย่าง ทั่วถึง | หมู่ที่ ๓ | หมู่บ้าน/ อบต. หนองป่า ก่อ |

| ที่ | โครงการ | วัตถุประสงค์ | เป้าหมาย (ผลผลิตของ โครงการ) | งบประมาณ | | | | | ตัวชี้วัด (KPI) | ผลที่คาดว่าจะ ได้รับ | ที่มาของ โครงการ | หน่วยงาน รับผิดชอบ หลัก |
|-----|---|--|--|---------------|---------------|---------------|---------------|---------------|---------------------|--|---------------------|-------------------------------|
| | | | | ๒๕๖๖ (บาท) | ๒๕๖๗ (บาท) | ๒๕๖๘ (บาท) | ๒๕๖๙ (บาท) | ๒๕๗๐ (บาท) | | | | |
| ๙ | โครงการติดตั้งหอกระจายข่าวหมู่บ้าน หมู่ที่ ๖ | เพื่อให้ประชาชนในหมู่บ้านได้รับข่าวสารข้อมูลผ่านหอกระจายข่าวอย่างทั่วถึง | ติดตั้งหอกระจายข่าวหมู่บ้าน หมู่ที่ ๖ | ๑๐๐,๐๐๐ | - | - | - | - | จำนวนจุดที่ติดตั้ง | ประชาชนในหมู่บ้านได้รับข่าวสารข้อมูลผ่านหอกระจายข่าวอย่างทั่วถึง | หมู่ที่ ๖ | หมู่บ้าน/อบต.หนองป่าก่อ |
| ๑๐ | โครงการปรับปรุงหอกระจายข่าวและเสียงตามสายในหมู่บ้าน หมู่ที่ ๗ | เพื่อให้ประชาชนในหมู่บ้านได้รับข่าวสารข้อมูลผ่านหอกระจายข่าวอย่างทั่วถึง | ปรับปรุงหอกระจายข่าวหมู่บ้าน หมู่ที่ ๗ | ๒๐,๐๐๐ | ๒๐,๐๐๐ | ๒๐,๐๐๐ | ๒๐,๐๐๐ | ๒๐,๐๐๐ | จำนวนจุดที่ปรับปรุง | ประชาชนในหมู่บ้านได้รับข่าวสารข้อมูลผ่านหอกระจายข่าวอย่างทั่วถึง | หมู่ที่ ๗ | หมู่บ้าน/อบต.หนองป่าก่อ |
| ๑๑ | โครงการปรับปรุงพร้อมขยายจุดหอกระจายข่าวและเสียงตามสายในหมู่บ้าน หมู่ที่ ๙ | เพื่อให้ประชาชนในหมู่บ้านได้รับข่าวสารข้อมูลผ่านหอกระจายข่าวอย่างทั่วถึง | ปรับปรุงพร้อมขยายจุดหอกระจายข่าว หมู่ที่ ๙ | ๒๐,๐๐๐ | ๒๐,๐๐๐ | ๒๐,๐๐๐ | ๒๐,๐๐๐ | ๒๐,๐๐๐ | จำนวนจุดที่ปรับปรุง | ประชาชนในหมู่บ้านได้รับข่าวสารข้อมูลผ่านหอกระจายข่าวอย่างทั่วถึง | หมู่ที่ ๙ | หมู่บ้าน/อบต.หนองป่าก่อ |

| ที่ | โครงการ | วัตถุประสงค์ | เป้าหมาย (ผลผลิตของ โครงการ) | งบประมาณ | | | | | ตัวชี้วัด (KPI) | ผลที่คาดว่าจะ ได้รับ | ที่มาของ โครงการ | หน่วยงาน รับผิดชอบ หลัก |
|-----|--|--|---|---------------|---------------|---------------|---------------|---------------|-------------------------|---|---------------------|-------------------------------|
| | | | | ๒๕๖๖ (บาท) | ๒๕๖๗ (บาท) | ๒๕๖๘ (บาท) | ๒๕๖๙ (บาท) | ๒๕๗๐ (บาท) | | | | |
| ๑๒ | โครงการปรับปรุงหอกระจายข่าวภายในบ้าน หมู่ที่ ๑๐ | เพื่อให้ประชาชนในหมู่บ้านได้รับข่าวสารข้อมูลผ่านหอกระจายข่าวอย่างทั่วถึง | ปรับปรุงหอกระจายข่าว หมู่บ้าน หมู่ที่ ๑๐ | ๒๐,๐๐๐ | ๒๐,๐๐๐ | ๒๐,๐๐๐ | ๒๐,๐๐๐ | ๒๐,๐๐๐ | จำนวนจุดที่ปรับปรุง | ประชาชนในหมู่บ้านได้รับข่าวสารข้อมูลผ่านหอกระจายข่าวอย่างทั่วถึง | หมู่ที่ ๑๐ | หมู่บ้าน/อบต.หนองป่าก่อ |
| ๑๓ | โครงการปรับปรุงถนนขึ้นป่าชุมชนดอยชุมเย็น หมู่ที่ ๗ | เพื่อให้ประชาชนมีความสะดวกปลอดภัยในการสัญจร | ปรับปรุงถนนขึ้นป่าชุมชนดอยชุมเย็นตามแบบแปลนที่กำหนด | - | ๓๐๐,๐๐๐ | - | - | - | จำนวนระยะทางที่ก่อสร้าง | ประชาชนได้รับความสะดวกและปลอดภัยในการสัญจร | หมู่ที่ ๗ | หมู่บ้าน/อบต.หนองป่าก่อ |
| ๑๔ | โครงการซ่อมแซมฝายมข. หมู่ที่ ๗ | เพื่อเก็บกักน้ำไว้ใช้ประโยชน์สำหรับอุปโภค-บริโภคและการเกษตร | ซ่อมแซมฝาย มข. หมู่ที่ ๗ ตามแบบแปลนที่กำหนด | - | - | ๓๐๐,๐๐๐ | - | - | จำนวนพื้นที่ก่อสร้าง | ประชาชนมีแหล่งเก็บกักน้ำไว้ใช้ประโยชน์ สำหรับอุปโภค -บริโภค และการเกษตร | หมู่ที่ ๗ | หมู่บ้าน/อบต.หนองป่าก่อ |

| ที่ | โครงการ | วัตถุประสงค์ | เป้าหมาย (ผลผลิตของ โครงการ) | งบประมาณ | | | | | ตัวชี้วัด (KPI) | ผลที่คาดว่าจะได้รับ | ที่มาของ โครงการ | หน่วยงาน รับผิดชอบ หลัก |
|-----|--|--|---|---------------|---------------|---------------|---------------|---------------|---|--------------------------------------|---------------------|-------------------------------------|
| | | | | ๒๕๖๖ (บาท) | ๒๕๖๗ (บาท) | ๒๕๖๘ (บาท) | ๒๕๖๙ (บาท) | ๒๕๗๐ (บาท) | | | | |
| ๑๕ | โครงการติดตั้งเครื่อง กรองน้ำประปาหมู่บ้าน หมู่ที่ ๓ | เพื่อให้ประชาชน มีน้ำสะอาดใน การบริโภค | ติดตั้งเครื่องกรอง น้ำประปาหมู่บ้าน หมู่ที่ ๓ | - | ๓๐๐,๐๐๐ | - | - | - | ร้อยละของ ประชาชนมี น้ำสะอาดใน การบริโภค | ประชาชนมี น้ำสะอาดใน การบริโภค | หมู่ที่ ๓ | หมู่บ้าน/ อบต. หนองป่า ก่อ |
| รวม | ๑๕ โครงการ | | | ๖๘๐,๐๐๐ | ๓,๐๘๐,๐๐๐ | ๓๘๐,๐๐๐ | ๘๐,๐๐๐ | ๘๐,๐๐๐ | | | | |

ก.ยุทธศาสตร์จังหวัดที่ ๔ การจัดการทรัพยากรธรรมชาติและสิ่งแวดล้อมให้ดำรงความสมบูรณ์และยั่งยืน

ข. ยุทธศาสตร์การพัฒนาขององค์กรปกครองส่วนท้องถิ่นในเขตจังหวัด ที่ ๕ การบริหารจัดการทรัพยากรธรรมชาติและสิ่งแวดล้อมให้สมบูรณ์และยั่งยืน

๔. ยุทธศาสตร์การพัฒนาด้านการบริหารจัดการทรัพยากรธรรมชาติและสิ่งแวดล้อม

| ที่ | โครงการ | วัตถุประสงค์ | เป้าหมาย (ผลผลิตของ โครงการ) | งบประมาณ | | | | | ตัวชี้วัด (KPI) | ผลที่คาดว่าจะ ได้รับ | ที่มาของ โครงการ | หน่วยงาน รับผิดชอบ หลัก |
|-----|--|--|--|---------------|---------------|---------------|---------------|---------------|---|--|---------------------|-------------------------------|
| | | | | ๒๕๖๖ (บาท) | ๒๕๖๗ (บาท) | ๒๕๖๘ (บาท) | ๒๕๖๙ (บาท) | ๒๕๗๐ (บาท) | | | | |
| ๑ | โครงการอนุรักษ์ฟื้นฟูพัฒนาแหล่งน้ำห้วยโป่งค่าง หมู่ที่ ๓ | เพื่ออนุรักษ์ฟื้นฟูพัฒนาแหล่งน้ำห้วยโป่งค่าง ในการทำประปาภูเขา | อนุรักษ์ฟื้นฟูในพื้นที่สาธารณประโยชน์ หมู่ที่ ๓ | - | - | - | ๑๐๐,๐๐๐ | - | พื้นที่ หมู่ที่ ๓ มีธรรมชาติและแหล่งน้ำที่ดีขึ้น ร้อยละ ๒ | แหล่งน้ำได้รับการอนุรักษ์และฟื้นฟูเพิ่มมากขึ้น | หมู่ที่ ๓ | กองช่าง |
| ๒ | โครงการสำรวจแหล่งน้ำสาธารณะหมู่บ้าน หมู่ที่ ๗ | เพื่อสำรวจแหล่งน้ำสาธารณะหมู่บ้านในการขอออกหนังสือ นสล. | สำรวจแหล่งน้ำสาธารณะหมู่บ้านเพื่อออกหนังสือ นสล. | - | - | - | ๕๐,๐๐๐ | - | พื้นที่สำรวจ | ได้แหล่งข้อมูลเพื่อขอออกหนังสือ นสล. | หมู่ที่ ๗ | กองช่าง |
| ๓ | โครงการอนุรักษ์ฟื้นฟูแหล่งน้ำห้วยป่าเส้า หมู่ที่ ๑๐ | เพื่ออนุรักษ์ฟื้นฟูพัฒนาแหล่งน้ำห้วยป่าเส้า | อนุรักษ์ฟื้นฟูในพื้นที่สาธารณประโยชน์ หมู่ที่ ๑๐ | - | - | ๓๐๐,๐๐๐ | - | - | พื้นที่ หมู่ที่ ๑๐ มีธรรมชาติและแหล่งน้ำที่ดีขึ้น | แหล่งน้ำได้รับการอนุรักษ์และฟื้นฟูเพิ่มมากขึ้น | หมู่ที่ ๑๐ | กองช่าง |
| รวม | ๓ โครงการ | | | - | - | ๓๐๐,๐๐๐ | ๑๕๐,๐๐๐ | - | | | | |

ก.ยุทธศาสตร์จังหวัดที่ ๕ การพัฒนาคุณภาพชีวิต ทรัพยากรมนุษย์และความมั่นคงเพื่อส่งเสริมสังคมสร้างสรรค์

ข. ยุทธศาสตร์การพัฒนาขององค์กรปกครองส่วนท้องถิ่นในเขตจังหวัดเชียงราย ที่ ๔ การพัฒนาคุณภาพชีวิตและการป้องกันบรรเทาสาธารณภัย

๕. ยุทธศาสตร์การพัฒนาด้านการรักษาความมั่นคงและความสงบ

| ที่ | โครงการ | วัตถุประสงค์ | เป้าหมาย (ผลผลิตของ โครงการ) | งบประมาณ | | | | | ตัวชี้วัด (KPI) | ผลที่คาดว่าจะ ได้รับ | ที่มาของ โครงการ | หน่วยงาน รับผิดชอบ หลัก |
|-----|--|---|--|---------------|---------------|---------------|---------------|---------------|-----------------------------|---|---------------------|-------------------------------|
| | | | | ๒๕๖๖ (บาท) | ๒๕๖๗ (บาท) | ๒๕๖๘ (บาท) | ๒๕๖๙ (บาท) | ๒๕๗๐ (บาท) | | | | |
| ๑ | โครงการจัดทำแนวกันไฟในพื้นที่ป่าชุมชน หมู่บ้านป่าช่างงาม หมู่ที่ ๒ | เพื่อป้องกันการเกิดไฟป่าในพื้นที่ชุมชน | จัดทำแนวกันไฟในพื้นที่ป่าชุมชน หมู่ที่ ๒ | ๒๐,๐๐๐ | ๒๐,๐๐๐ | ๒๐,๐๐๐ | ๒๐,๐๐๐ | ๒๐,๐๐๐ | จำนวนพื้นที่ดำเนินการ | ปัญหาการเกิดไฟไหม้ป่าลดลง | หมู่ที่ ๒ | หมู่บ้าน/อบต. หนองป่าก่อ |
| ๒ | โครงการติดตั้งกล้องวงจรปิดภายในหมู่บ้าน หมู่ที่ ๔ | เพื่อรักษาความปลอดภัยในชีวิตและทรัพย์สินให้กับประชาชน | ติดตั้งกล้องวงจรปิด จำนวน ๔ จุด | ๒๐๐,๐๐๐ | - | - | - | - | จำนวนจุดที่ได้รับการติดตั้ง | ประชาชนมีความปลอดภัยในชีวิตและทรัพย์สิน | หมู่ที่ ๔ | อบต. หนองป่าก่อ |
| รวม | ๒ โครงการ | | | ๔๒๐,๐๐๐ | ๒๐,๐๐๐ | ๒๐,๐๐๐ | ๒๐,๐๐๐ | ๒๐,๐๐๐ | | | | |

รายละเอียดโครงการพัฒนา
แผนพัฒนาท้องถิ่น (พ.ศ.๒๕๖๖-๒๕๗๐)
สำหรับ โครงการที่เกินศักยภาพขององค์กรปกครองส่วนท้องถิ่นที่ใช้สำหรับการประสานแผนพัฒนาท้องถิ่น
องค์การบริหารส่วนตำบลหนองป่าก่อ อำเภอดอยหลวง จังหวัดเชียงราย

ก.ยุทธศาสตร์จังหวัดที่ ๑ การสร้างมูลค่าเพิ่มด้านการท่องเที่ยวเชิงสร้างสรรค์โดยดำรงฐานวัฒนธรรมล้านนา

ข. ยุทธศาสตร์การพัฒนาขององค์กรปกครองส่วนท้องถิ่นในเขตจังหวัดเชียงราย ยุทธศาสตร์ที่ ๒ การพัฒนาด้านเศรษฐกิจและการท่องเที่ยว

๑. ยุทธศาสตร์การพัฒนาด้านเศรษฐกิจ

๑.๒ แผนงานการศาสนาวัฒนธรรมและนันทนาการ

| ที่ | โครงการ | วัตถุประสงค์ | เป้าหมาย (ผลผลิตของ โครงการ) | งบประมาณ | | | | | ตัวชี้วัด (KPI) | ผลที่คาดว่าจะ ได้รับ | หน่วยงาน ที่จะขอ ประสาน |
|-----|---|--|------------------------------------|---------------|---------------|---------------|---------------|---------------|-----------------------------|---|-------------------------------|
| | | | | ๒๕๖๖ (บาท) | ๒๕๖๗ (บาท) | ๒๕๖๘ (บาท) | ๒๕๖๙ (บาท) | ๒๕๗๐ (บาท) | | | |
| ๑ | โครงการส่งเสริมการท่องเที่ยวเชิงวัฒนธรรม หนองหญ้าไซ ตำบลหนอง ป่าก่อ อำเภอดอยหลวง จังหวัดเชียงราย | เพื่อส่งเสริมการ ท่องเที่ยวหนอง หญ้าไซ อันเป็น การสร้างงาน และกระจาย รายได้สู่ ประชาชนใน ท้องถิ่น | บริเวณหนอง หญ้าไซ หมู่ที่ ๑ | ๓,๐๐๐,๐๐๐ | - | - | - | - | มีแหล่งท่องเที่ยว ในตำบล | ประชาชนได้รับ การส่งเสริมและ พัฒนาแหล่ง ท่องเที่ยวหนอง หญ้าไซ อันเป็น การสร้างงาน และกระจาย รายได้สู่ ประชาชนใน ท้องถิ่น | อบจ/ หน่วยงาน อื่น |
| รวม | ๑ โครงการ | | | ๓,๐๐๐,๐๐๐ | - | - | - | - | | | |

ก. ยุทธศาสตร์จังหวัดที่ ๑ การสร้างมูลค่าเพิ่มด้านการท่องเที่ยวเชิงสร้างสรรค์โดยดำรงฐานวัฒนธรรมล้านนา และยุทธศาสตร์ที่ ๓ การพัฒนาเศรษฐกิจสร้างสรรค์ด้านการค้า การลงทุน การบริการ และโลจิสติกส์

ข. ยุทธศาสตร์การพัฒนาขององค์กรปกครองส่วนท้องถิ่นในเขตจังหวัดเชียงราย ที่ ๑ การพัฒนาโครงสร้างพื้นฐานและระบบโลจิสติกส์ เชื่อมโยงกลุ่มจังหวัด กลุ่มอาเซียน+๖ และ GSM และยุทธศาสตร์ที่ ๒ การพัฒนาด้านเศรษฐกิจและการท่องเที่ยว

๓. ยุทธศาสตร์การพัฒนาด้านโครงสร้างพื้นฐาน

๓.๑ แผนงานอุตสาหกรรมและการโยธา

| ที่ | โครงการ | วัตถุประสงค์ | เป้าหมาย (ผลผลิตของ โครงการ) | งบประมาณ | | | | | ตัวชี้วัด (KPI) | ผลที่คาดว่าจะ ได้รับ | หน่วยงานที่ จะขอ ประสาน |
|-----|---|---|--|---------------|---------------|---------------|---------------|---------------|-------------------------|---|-------------------------------|
| | | | | ๒๕๖๖ (บาท) | ๒๕๖๗ (บาท) | ๒๕๖๘ (บาท) | ๒๕๖๙ (บาท) | ๒๕๗๐ (บาท) | | | |
| ๑ | โครงการพัฒนาแหล่งท่องเที่ยวเชิงวัฒนธรรมหนองหญ้าไซ ตำบลหนองป่าก่อ อำเภอดอยหลวง จังหวัดเชียงราย | เพื่อพัฒนาแหล่งท่องเที่ยวหนองหญ้าไซ อันเป็นการสร้างงานและกระจายรายได้สู่ประชาชนในท้องถิ่น | พัฒนาแหล่งท่องเที่ยวเชิงวัฒนธรรมหนองหญ้าไซ หมู่ที่ ๑ | ๕,๐๐๐,๐๐๐ | - | - | - | - | มีแหล่งท่องเที่ยวในตำบล | ตำบลหนองป่าก่อ มีแหล่งท่องเที่ยวอันเป็นการสร้างงานและกระจายรายได้สู่ประชาชนในท้องถิ่น | อบจ/ หน่วยงานอื่น |
| ๒ | โครงการปรับปรุงภูมิทัศน์หนองหญ้าไซ เพื่อส่งเสริมการท่องเที่ยวตำบลหนองป่าก่อ | เพื่อพัฒนาแหล่งท่องเที่ยวหนองหญ้าไซ อันเป็นการสร้างงานและกระจายรายได้สู่ประชาชนในท้องถิ่น | ปรับปรุงภูมิทัศน์หนองหญ้าไซ หมู่ที่ ๑ ตามแบบแปลนที่กำหนด | ๕,๐๐๐,๐๐๐ | - | - | - | - | มีแหล่งท่องเที่ยวในตำบล | ตำบลหนองป่าก่อ มีแหล่งท่องเที่ยวอันเป็นการสร้างงานและกระจายรายได้สู่ประชาชนในท้องถิ่น | อบจ/ หน่วยงานอื่น |

| ที่ | โครงการ | วัตถุประสงค์ | เป้าหมาย (ผลผลิตของโครงการ) | งบประมาณ | | | | | ตัวชี้วัด (KPI) | ผลที่คาดว่าจะได้รับ | หน่วยงาน ที่จะขอ ประสาน |
|-----|--|--|--|---------------|---------------|---------------|---------------|---------------|--|--|-------------------------------|
| | | | | ๒๕๖๖ (บาท) | ๒๕๖๗ (บาท) | ๒๕๖๘ (บาท) | ๒๕๖๙ (บาท) | ๒๕๗๐ (บาท) | | | |
| ๓ | โครงการก่อสร้างถนน คสล. เชื่อมจากบ้านวัง เขี้ยว หมู่ที่ ๘ ตำบลหนอง ป่าก่อ ไป บ้านผ่านศึก หมู่ ๑๑ ตำบลปงน้อย | เพื่อให้ประชาชนมี ความสะดวกใน การสัญจร | ผิวจราจรกว้าง ๖ เมตร ยาว ๑,๑๐๐ เมตร หนา ๐.๑๕ เมตร หรือคิด เป็นพื้นที่ไม่น้อยกว่า ๖,๖๐๐.๐๐ ตารางเมตร | ๓,๙๗๙,๙๐๐ | ๓,๐๐๐,๐๐๐ | ๓,๐๐๐,๐๐๐ | ๓,๐๐๐,๐๐๐ | ๓,๐๐๐,๐๐๐ | ร้อยละ ของ ประชาชน ได้ใช้ ประโยชน์ | ประชาชนมี ความ สะดวกใน การสัญจร | อบจ/ หน่วยงาน อื่น |
| ๔ | โครงการเสริมผิวจราจร แอสฟัลต์ติกคอนกรีต ถนนสายหลักภายใน หมู่บ้าน หมู่ที่ ๑ บ้าน ห้วยสัก ตำบลหนองป่าก่อ อำเภอดอยหลวง จังหวัด เชียงราย | เพื่อให้ประชาชนมี ความสะดวก ปลอดภัย ในการ สัญจร | ผิวจราจรกว้าง ๕ เมตร ยาว ๒,๐๐๐ เมตร หนา ๐.๐๔ เมตร หรือคิดเป็น พื้นที่ไม่น้อยกว่า ๑๐,๐๐๐.๐๐ ตาราง เมตร | - | ๓,๘๕๐,๐๐๐ | - | - | - | จำนวน ระยะทาง ที่ก่อสร้าง | ประชาชน ได้รับความ สะดวกและ ปลอดภัยใน การสัญจร | อบจ/ หน่วยงาน อื่น |
| ๕ | โครงการซ่อมแซม ถนนลาดยางสายหลัก ทางเข้าออกหมู่บ้าน หมู่ที่ ๒ | เพื่อให้ประชาชนมี ความสะดวก ปลอดภัย ในการ สัญจร | ผิวจราจรกว้าง ๕ เมตร ยาว ๒,๐๐๐ เมตร หนา ๐.๐๔ เมตร หรือคิดเป็น พื้นที่ไม่น้อยกว่า ๑๐,๐๐๐.๐๐ ตาราง เมตร | ๓,๘๕๐,๐๐๐ | - | - | - | - | จำนวน ระยะทาง ที่ ซ่อมแซม | ประชาชน ได้รับความ สะดวกและ ปลอดภัยใน การสัญจร | อบจ/ หน่วยงาน อื่น |

| ที่ | โครงการ | วัตถุประสงค์ | เป้าหมาย (ผลผลิตของโครงการ) | งบประมาณ | | | | | ตัวชี้วัด (KPI) | ผลที่คาดว่าจะ ได้รับ | หน่วยงาน ที่จะขอ ประสาน |
|-----|--|--|---|---------------|---------------|---------------|---------------|---------------|---------------------------------|--|-------------------------------|
| | | | | ๒๕๖๖ (บาท) | ๒๕๖๗ (บาท) | ๒๕๖๘ (บาท) | ๒๕๖๙ (บาท) | ๒๕๗๐ (บาท) | | | |
| ๖ | โครงการเสริมผิวจราจร แอสฟัลต์ติกคอนกรีต ถนน สายหลักภายในหมู่บ้าน หมู่ ที่ ๓ บ้านหนองป่าก่อ ตำบลหนองป่าก่อ อำเภอ ดอยหลวง จังหวัดเชียงราย | เพื่อให้ประชาชน มีความสะดวก ปลอดภัย ในการ สัญจร | ผิวจราจรกว้าง ๖ เมตร ยาว ๒,๕๐๐ เมตร หรือ คิดเป็นพื้นที่ไม่น้อยกว่า ๑๕,๐๐๐.๐๐ ตาราง เมตร | - | - | ๓,๘๕๐,๐๐๐ | - | - | จำนวน ระยะทางที่ ก่อสร้าง | ประชาชนได้รับ ความสะดวก และปลอดภัยใน การสัญจร | อบจ/ หน่วยงาน อื่น |
| ๗ | โครงการก่อสร้างถนน คสล. ไปสำนักสงฆ์ป่ายางหลวง หมู่ที่ ๓ | เพื่อให้ประชาชน มีความสะดวก ปลอดภัย ในการ สัญจร | ผิวจราจรกว้าง ๔ เมตร ยาว ๒๐๒ เมตร หรือคิด เป็นพื้นที่ไม่น้อยกว่า ๘๐๘.๐๐ ตารางเมตร | - | ๔๘๒,๐๐๐ | - | - | - | จำนวน ระยะทางที่ ก่อสร้าง | ประชาชนได้รับ ความสะดวก และปลอดภัยใน การสัญจร | อบจ/ หน่วยงาน อื่น |
| ๘ | โครงการก่อสร้างถนน ทางเข้าหมู่บ้านแอสฟัลท์ติ กคอนกรีต หมู่ที่ ๔ ตำบล หนองป่าก่อ อำเภอดอย หลวง จังหวัดเชียงราย | เพื่อให้ประชาชน มีความสะดวก ปลอดภัย ในการ สัญจร | ผิวจราจรกว้าง ๕ เมตร ยาว ๒,๕๐๐ เมตร หรือ คิดเป็นพื้นที่ไม่น้อยกว่า ๑๒,๕๐๐.๐๐ ตาราง เมตร | ๘,๕๐๐,๐๐๐ | - | - | - | - | จำนวน ระยะทางที่ ก่อสร้าง | ประชาชนได้รับ ความสะดวก และปลอดภัยใน การสัญจร | อบจ/ หน่วยงาน อื่น |

| ที่ | โครงการ | วัตถุประสงค์ | เป้าหมาย (ผลผลิตของโครงการ) | งบประมาณ | | | | | ตัวชี้วัด (KPI) | ผลที่คาดว่าจะ ได้รับ | หน่วยงาน ที่จะขอ ประสาน |
|-----|--|---|---|---------------|---------------|---------------|---------------|---------------|-------------------------|--|-------------------------------|
| | | | | ๒๕๖๖ (บาท) | ๒๕๖๗ (บาท) | ๒๕๖๘ (บาท) | ๒๕๖๙ (บาท) | ๒๕๗๐ (บาท) | | | |
| ๙ | โครงการก่อสร้างถนนจากบ้านวังเขิว หมู่ ๘ เชื่อมไปบ้านหนองกล้วย หมู่ ๔ | เพื่อให้ประชาชนมีความสะดวกปลอดภัยในการสัญจร | ผิวจราจรกว้าง ๕ เมตร ยาว ๒,๕๐๐ เมตร หรือคิดเป็นพื้นที่ไม่น้อยกว่า ๑๒,๕๐๐.๐๐ ตารางเมตร | ๘,๕๐๐,๐๐๐ | - | - | - | - | จำนวนระยะทางที่ก่อสร้าง | ประชาชนได้รับความสะดวกและปลอดภัยในการสัญจร | อบจ./หน่วยงานอื่น |
| ๑๐ | โครงการก่อสร้างถนนเชื่อมหมู่บ้านในตำบล จากบ้านวังเขิว ม.๘- บ้านหนองกล้วย ม.๔ – บ้านทุ่งโป่ง ม.๙ – บ้านศิริสุวรรณ ม.๗ | เพื่อให้ประชาชนมีความสะดวกปลอดภัยในการสัญจร | ผิวจราจรกว้าง ๕ เมตร ยาว ๒,๕๐๐ เมตร หรือคิดเป็นพื้นที่ไม่น้อยกว่า ๑๒,๕๐๐.๐๐ ตารางเมตร | - | ๘,๕๐๐,๐๐๐ | - | - | - | จำนวนระยะทางที่ก่อสร้าง | ประชาชนได้รับความสะดวกและปลอดภัยในการสัญจร | อบจ./หน่วยงานอื่น |
| ๑๑ | โครงการก่อสร้างถนนลาดยางระหว่างบ้านทุ่งโป่ง ม.๙ ถึงบ้านหนองกล้วย ม.๔ | เพื่อให้ประชาชนมีความสะดวกปลอดภัยในการสัญจร | ผิวจราจรกว้าง ๕ เมตร ยาว ๒,๐๐๐ เมตร หรือคิดเป็นพื้นที่ไม่น้อยกว่า ๑๐,๐๐๐.๐๐ ตารางเมตร | - | ๖,๘๐๐,๐๐๐ | - | - | - | จำนวนระยะทางที่ก่อสร้าง | ประชาชนได้รับความสะดวกและปลอดภัยในการสัญจร | อบจ./หน่วยงานอื่น |

| ที่ | โครงการ | วัตถุประสงค์ | เป้าหมาย (ผลผลิตของโครงการ) | งบประมาณ | | | | | ตัวชี้วัด (KPI) | ผลที่คาดว่าจะ ได้รับ | หน่วยงาน ที่จะขอ ประสาน |
|-----|---|---|---|---------------|---------------|---------------|---------------|---------------|--|---|-------------------------------|
| | | | | ๒๕๖๖ (บาท) | ๒๕๖๗ (บาท) | ๒๕๖๘ (บาท) | ๒๕๖๙ (บาท) | ๒๕๗๐ (บาท) | | | |
| ๑๒ | โครงการปรับปรุงซ่อมแซม ถนนเข้าพื้นที่การเกษตร เชื่อมระหว่างตำบล (โชค ชัย-หนองปากอ-บ้านแซว) | เพื่อให้ประชาชน มีความสะดวก ปลอดภัย ในการ สัญจร | ผิวจราจรกว้าง ๔ เมตร ยาว ๒,๐๐๐ เมตร หรือ คิดเป็นพื้นที่ไม่น้อยกว่า ๘,๐๐๐.๐๐ ตารางเมตร | ๕๕๐,๐๐๐ | - | - | - | - | จำนวน ระยะทาง ที่ ปรับปรุง ซ่อมแซม | ประชาชน ได้รับความ สะดวกและ ปลอดภัยใน การสัญจร | อบจ/ หน่วยงาน อื่น |
| ๑๓ | โครงการวางท่อระบายน้ำ ถนนสาย (๑๒๗๑๑๑๑ หลวง-เชียงแสน) หมู่ที่ ๖ | เพื่อให้สามารถ ระบายน้ำได้ดี และลดปัญหาน้ำ ท่วมขัง | วางท่อระบายน้ำ ตาม แบบแปลนที่กำหนด | ๑,๕๕๐,๐๐๐ | - | - | - | - | ก่อสร้าง เป็นไป ตามแบบ | มีการระบาย น้ำที่รวดเร็ว และลดปัญหา น้ำท่วมในพื้นที่ | อบจ/ หน่วยงาน อื่น |
| ๑๔ | โครงการก่อสร้างถนน คสล. เลียบลำน้ำกก หมู่ที่ ๗ | เพื่อให้ประชาชน มีความสะดวก ปลอดภัย ในการ สัญจร | ผิวจราจรกว้าง ๕ เมตร ยาว ๓,๕๐๐ เมตร หรือ คิดเป็นพื้นที่ไม่น้อยกว่า ๑๗,๕๐๐.๐๐ ตาราง เมตร | - | ๑๑,๘๐๐,๐๐๐ | - | - | - | จำนวน ระยะทาง ที่ก่อสร้าง | ประชาชน ได้รับความ สะดวกและ ปลอดภัยใน การสัญจร | อบจ/ หน่วยงาน อื่น |

| ที่ | โครงการ | วัตถุประสงค์ | เป้าหมาย (ผลผลิตของโครงการ) | งบประมาณ | | | | | ตัวชี้วัด (KPI) | ผลที่คาดว่าจะได้รับ | หน่วยงาน ที่จะขอ ประสาน |
|-----|---|---|--|---------------|---------------|---------------|---------------|---------------|----------------------------------|--|-------------------------------|
| | | | | ๒๕๖๖ (บาท) | ๒๕๖๗ (บาท) | ๒๕๖๘ (บาท) | ๒๕๖๙ (บาท) | ๒๕๗๐ (บาท) | | | |
| ๑๕ | โครงการก่อสร้างถนน คสล. เลียบลำน้ำกก หมู่ที่ ๘ | เพื่อให้ประชาชน มีความสะดวก ปลอดภัย ในการ สัญจร | ผิวจราจรกว้าง ๕ เมตร ยาว ๓,๐๐๐ เมตร หรือคิดเป็น พื้นที่ไม่น้อยกว่า ๑๕,๐๐๐.๐๐ ตารางเมตร | - | ๑๐,๐๐๐,๐๐๐ | - | - | - | จำนวน ระยะทาง ที่ก่อสร้าง | ประชาชนได้รับ ความสะดวกและ ปลอดภัยในการ สัญจร | อบจ/ หน่วยงาน อื่น |
| ๑๖ | โครงการก่อสร้างถนน คสล. เลียบลำน้ำกก หมู่ที่ ๙ | เพื่อให้ประชาชน มีความสะดวก ปลอดภัย ในการ สัญจร | ผิวจราจรกว้าง ๕ เมตร ยาว ๓,๐๐๐ เมตร หรือคิด เป็นพื้นที่ไม่น้อยกว่า ๑๕,๐๐๐.๐๐ ตารางเมตร | - | ๑๐,๐๐๐,๐๐๐ | - | - | - | จำนวน ระยะทาง ที่ก่อสร้าง | ประชาชนได้รับ ความสะดวกและ ปลอดภัยในการ สัญจร | อบจ/ หน่วยงาน อื่น |
| ๑๗ | โครงการผันน้ำก เพื่อ การเกษตร หมู่ที่ ๓ | เพื่อเก็บน้ำไว้ใช้ ในการเกษตรใน ฤดูแล้ง | ผันน้ำก หมู่ที่ ๓ จำนวน ๑ แห่ง | ๓,๐๐๐,๐๐๐ | - | - | - | - | จำนวน ๑ แห่ง | ประชาชนมีน้ำใช้ใน การเกษตรในฤดู แล้ง | อบจ/ หน่วยงาน อื่น |
| ๑๘ | โครงการสูบน้ำพลังงาน แสงอาทิตย์จากน้ำก หมู่ ที่ ๔ | เพื่อแก้ไขปัญหา การขาดแคลนน้ำ ใช้ในการ เกษตร และการอุปโภค- บริโภค | โรงสูบ อุปกรณ์ พร้อมระบบ ส่งน้ำ | ๓,๐๐๐,๐๐๐ | - | - | - | - | จำนวน ประชาชน ที่ได้รับ ประโยชน์ | ประชาชนมีน้ำใช้ใน การอุปโภค บริโภค เพื่อการเกษตรใน ฤดูแล้ง | อบจ/ หน่วยงาน อื่น |

| ที่ | โครงการ | วัตถุประสงค์ | เป้าหมาย (ผลผลิตของ โครงการ) | งบประมาณ | | | | | ตัวชี้วัด (KPI) | ผลที่คาดว่าจะ ได้รับ | หน่วยงาน ที่จะขอ ประสาน |
|-----|--|--|---|---------------|---------------|---------------|---------------|---------------|---|--|-------------------------------|
| | | | | ๒๕๖๖ (บาท) | ๒๕๖๗ (บาท) | ๒๕๖๘ (บาท) | ๒๕๖๙ (บาท) | ๒๕๗๐ (บาท) | | | |
| ๑๙ | โครงการสูบน้ำด้วยพลังงาน แสงอาทิตย์ หารัยคฤภร หมู่ที่ ๕ | เพื่อกำไขปัญหาการ ขาดแคลนน้ำใช้ใน การ เกษตรและการ อุปโภค-บริโภค | สูบน้ำ พร้อมอุปกรณ์ และระบบส่งน้ำ | - | ๑,๒๐๐,๐๐๐ | - | - | - | จำนวน ประชาชนที่ ได้รับ ประโยชน์ | ประชาชนมีน้ำ ใช้ในการเกษตร และการ อุปโภค-บริโภค | อบจ/ หน่วยงาน อื่น |
| ๒๐ | โครงการสถานีสูบน้ำด้วย ไฟฟ้า พร้อมระบบส่งน้ำ บ้านวังเขียว หมู่ที่ ๘ | เพื่อเป็นแหล่งน้ำ สำหรับ อุปโภค บริโภค | สูบน้ำ พร้อมอุปกรณ์ และระบบส่งน้ำ | ๓,๐๐๐,๐๐๐ | - | - | - | - | สถานีสูบน้ำ ๑ แห่ง | ประชาชนมีน้ำ ใช้ในการอุปโภค บริโภคเพื่อ การเกษตรใน ฤดูแล้ง | อบจ/ หน่วยงาน อื่น |
| ๒๑ | โครงการก่อสร้างสะพาน ข้ามแม่น้ำกก หมู่ที่ ๘ ตำบลหนองป่าก่อ ไปหมู่ที่ ๑๑ ตำบลท่าข้าวเปลือก | เพื่อให้ประชาชนมี ความสะดวก ปลอดภัย ในการ สัญจร | วางท่อระบายน้ำ ตามแบบแปลนที่ กำหนด | - | ๑๐,๐๐๐,๐๐๐ | - | - | - | มีสะพานได้ สะดวก ปลอดภัย เพิ่มขึ้น | ประชาชนได้รับ ความสะดวก และปลอดภัยใน การสัญจร | อบจ/ หน่วยงาน อื่น |
| ๒๒ | โครงการก่อสร้างสะพาน หนองขาง บ้านวังเขียว หมู่ ที่ ๘ | เพื่อให้ประชาชนมี ความสะดวก ปลอดภัย ในการ สัญจร | ก่อสร้างสะพาน ๒ ตอน ได้แก่ ตอนที่ ๑ ยาว ๕๐ เมตร ตอนที่ ๒ ยาว ๘๐ เมตร | - | ๕,๐๐๐,๐๐๐ | - | - | - | ก่อสร้าง เป็นไปตาม แบบ | ประชาชนได้รับ ความสะดวก และปลอดภัยใน การสัญจร | อบจ/ หน่วยงาน อื่น |

| ที่ | โครงการ | วัตถุประสงค์ | เป้าหมาย (ผลผลิตของ โครงการ) | งบประมาณ | | | | | ตัวชี้วัด (KPI) | ผลที่คาดว่าจะ ได้รับ | หน่วยงาน ที่จะขอ ประสาน |
|-----|--|---|---|---------------|---------------|---------------|---------------|---------------|---|---|-------------------------------|
| | | | | ๒๕๖๖ (บาท) | ๒๕๖๗ (บาท) | ๒๕๖๘ (บาท) | ๒๕๖๙ (บาท) | ๒๕๗๐ (บาท) | | | |
| ๒๓ | โครงการก่อสร้างสะพาน แม่น้ำบาง ซอย ๖ หมู่ที่ ๗ | เพื่อให้ประชาชน มีความสะดวก ปลอดภัย ในการ สัญจร | ก่อสร้างสะพานแม่น้ำ บาง ซอย ๖ ตามแบบ แปลนที่กำหนด | - | - | ๒,๐๐๐,๐๐๐ | - | - | ก่อสร้าง เป็นไปตาม แบบ | ประชาชนได้รับ ความสะดวกและ ปลอดภัยในการ สัญจร | อบจ/ หน่วยงาน อื่น |
| ๒๔ | โครงการสูบน้ำจากบ่อ บาดาลด้วยพลังงาน แสงอาทิตย์เข้าสู่ระบบ ประปาหมู่บ้าน หมู่ที่ ๑-๑๐ ตำบลหนองป่าก่อ | เพื่อเพิ่มการเก็บ กักน้ำไว้ใช้อุปโภค บริโภคใน ครัวเรือนในช่วง ฤดูแล้ง | สูบน้ำจากบ่อบาดาล หมู่ที่ ๑ - ๑๐ ตาม แบบ อบต.หนองป่าก่อ | ๕,๐๐๐,๐๐๐ | - | - | - | - | ก่อสร้าง เป็นไปตาม แบบ | ประชาชนมีน้ำใช้ ในการอุปโภค- บริโภคใน ครัวเรือน | อบจ/ หน่วยงาน อื่น |
| ๒๕ | โครงการบริหารจัดการน้ำ สำรองน้ำด้วยระบบท่อเพื่อ การเกษตรและอุปโภค บริโภค ตำบลหนองป่าก่อ | เพื่อให้ประชาชน มีแหล่งน้ำ สำหรับใช้ใน การเกษตร และ ครัวเรือน | ผันน้ำกัก ตามแบบ แปลน ที่กำหนด | ๒๕,๐๐๐,๐๐๐ | - | - | - | - | จำนวน ประชาชนที่ ได้รับ ประโยชน์ | ประชาชนมีน้ำใช้ ในการเกษตร และในครัวเรือน อย่างเพียงพอ | อบจ/ หน่วยงาน อื่น |

| ที่ | โครงการ | วัตถุประสงค์ | เป้าหมาย (ผลผลิตของโครงการ) | งบประมาณ | | | | | ตัวชี้วัด (KPI) | ผลที่คาดว่าจะ ได้รับ | หน่วยงาน ที่จะขอ ประสาน |
|-----|--|--|--|---------------|---------------|---------------|---------------|---------------|---|--|-------------------------------|
| | | | | ๒๕๖๖ (บาท) | ๒๕๖๗ (บาท) | ๒๕๖๘ (บาท) | ๒๕๖๙ (บาท) | ๒๕๗๐ (บาท) | | | |
| ๒๖ | โครงการพัฒนาระบบ กระจายน้ำบาดาลเพื่อ การเกษตรด้วยพลังงาน แสงอาทิตย์ หมู่ที่ ๑ - หมู่ที่ ๑๐ | เพื่อให้ประชาชนมี แหล่งน้ำ สำหรับใช้ใน การเกษตร และ ครัวเรือน | พัฒนาระบบกระจายน้ำ บาดาล ตามแบบแปลนก่อน กำหนด | ๒,๐๐๐,๐๐๐ | - | - | - | - | จำนวน ประชาชน ที่ได้รับ ประโยชน์ | ประชาชนมีน้ำ ใช้ในการ การเกษตรและ ในครัวเรือน อย่างเพียงพอ | อบจ/ หน่วยงาน อื่น |
| ๒๗ | โครงการก่อสร้างถังน้ำใส ขนาด ๒๐ ลบ.ม. หมู่ที่ ๑ -หมู่ที่ ๑๐ | เพื่อให้ประชาชนมี แหล่งน้ำ สำหรับใช้ใน การเกษตร และ ครัวเรือน | ก่อสร้างถังน้ำใส ขนาด ๒๐ ลบ.ม. | ๕,๐๐๐,๐๐๐ | - | - | - | - | จำนวน ประชาชน ที่ได้รับ ประโยชน์ | ประชาชนมีน้ำ ใช้ในการ การเกษตรและ ในครัวเรือน อย่างเพียงพอ | อบจ/ หน่วยงาน อื่น |
| ๒๘ | โครงการก่อสร้างเรียงหิน ป้องกันตลิ่งพัง หนองบง หมู่ที่ ๑ | เพื่อป้องกันปัญหาน้ำ กัดเซาะตลิ่งพัง | ก่อสร้างเรียงหินป้องกัน ตลิ่งพังตามแบบแปลนก่อน กำหนด | - | - | ๕,๐๐๐,๐๐๐ | - | - | ก่อสร้าง เป็นไป ตามแบบ | ปัญหาน้ำกัด เซาะตลิ่งลดลง | อบจ/ หน่วยงาน อื่น |

| ที่ | โครงการ | วัตถุประสงค์ | เป้าหมาย (ผลผลิตของโครงการ) | งบประมาณ | | | | | ตัวชี้วัด (KPI) | ผลที่คาดว่าจะ ได้รับ | หน่วยงาน ที่จะขอ ประสาน |
|-----|--|---|---|---------------|---------------|---------------|---------------|---------------|------------------------------|------------------------------|-------------------------------|
| | | | | ๒๕๖๖ (บาท) | ๒๕๖๗ (บาท) | ๒๕๖๘ (บาท) | ๒๕๖๙ (บาท) | ๒๕๗๐ (บาท) | | | |
| ๒๙ | โครงการก่อสร้างเรียงหิน ป้องกันลำน้ำบาง หมู่ที่ ๒ | เพื่อป้องกัน ปัญหาน้ำกัดเซาะ ตลิ่งพัง | ก่อสร้างเรียงหินป้องกัน ตลิ่งพังตามแบบแปลน ที่กำหนด | - | - | ๕,๐๐๐,๐๐๐ | - | - | ก่อสร้าง เป็นไปตาม แบบ | ปัญหาน้ำกัด เซาะตลิ่งลดลง | อบจ/ หน่วยงาน อื่น |
| ๓๐ | โครงการก่อสร้างเรียงหิน ป้องกันตลิ่งพังลำน้ำกก หมู่ ที่ ๔ | เพื่อป้องกัน ปัญหาน้ำกัดเซาะ ตลิ่งพัง | ก่อสร้างเรียงหินป้องกัน ตลิ่งพังตามแบบแปลน ที่กำหนด | ๑๐,๐๐๐,๐๐๐ | - | - | - | - | ก่อสร้าง เป็นไปตาม แบบ | ปัญหาน้ำกัด เซาะตลิ่งลดลง | อบจ/ หน่วยงาน อื่น |
| ๓๑ | โครงการก่อสร้างเรียงหิน ป้องกันตลิ่งพังลำน้ำบาง หมู่ ที่ ๖ | เพื่อป้องกัน ปัญหาน้ำกัดเซาะ ตลิ่งพัง | ก่อสร้างเรียงหินป้องกัน ตลิ่งพังตามแบบแปลน ที่กำหนด | - | - | ๕,๐๐๐,๐๐๐ | - | - | ก่อสร้าง เป็นไปตาม แบบ | ปัญหาน้ำกัด เซาะตลิ่งลดลง | อบจ/ หน่วยงาน อื่น |
| ๓๒ | โครงการก่อสร้างเรียงหิน ป้องกันตลิ่งพังลำน้ำบางหมู่ ที่ ๗ | เพื่อป้องกัน ปัญหาน้ำกัดเซาะ ตลิ่งพัง | ก่อสร้างเรียงหินป้องกัน ตลิ่งพังตามแบบแปลน ที่กำหนด | - | - | ๕,๐๐๐,๐๐๐ | - | - | ก่อสร้าง เป็นไปตาม แบบ | ปัญหาน้ำกัด เซาะตลิ่งลดลง | อบจ/ หน่วยงาน อื่น |

| ที่ | โครงการ | วัตถุประสงค์ | เป้าหมาย (ผลผลิตของ โครงการ) | งบประมาณ | | | | | ตัวชี้วัด (KPI) | ผลที่คาดว่าจะ ได้รับ | หน่วยงาน ที่จะขอ ประสาน |
|-----|--|--|---|---------------|---------------|---------------|---------------|---------------|------------------------------|--|-------------------------------|
| | | | | ๒๕๖๖ (บาท) | ๒๕๖๗ (บาท) | ๒๕๖๘ (บาท) | ๒๕๖๙ (บาท) | ๒๕๗๐ (บาท) | | | |
| ๓๓ | โครงการก่อสร้างเรียงหิน ป้องกันตลิ่งพังลำน้ำกก หมู่ ที่ ๗ | เพื่อป้องกัน ปัญหาน้ำกัดเซาะ ตลิ่งพัง | ความยาว ๔๐ เมตร ลึก ๑๕ เมตร | - | - | ๑๐,๐๐๐,๐๐๐ | - | - | ก่อสร้าง เป็นไปตาม แบบ | ปัญหาน้ำกัด เซาะตลิ่งลดลง | อบจ/ หน่วยงาน อื่น |
| ๓๔ | โครงการก่อสร้างเรียงหิน ป้องกันตลิ่งพังลำน้ำกก หมู่ ที่ ๘ | เพื่อป้องกัน ปัญหาน้ำกัดเซาะ ตลิ่งพัง | ก่อสร้างเรียงหิน ป้องกันตลิ่งพังตาม แบบแปลนก่อ กำหนด | ๑๐,๐๐๐,๐๐๐ | - | - | - | - | ก่อสร้าง เป็นไปตาม แบบ | ปัญหาน้ำกัด เซาะตลิ่งลดลง | อบจ/ หน่วยงาน อื่น |
| ๓๕ | โครงการก่อสร้างเรียงหิน ป้องกันตลิ่งพังลำน้ำบาง หมู่ที่ ๑๐ | เพื่อป้องกัน ปัญหาน้ำกัดเซาะ ตลิ่งพัง | ก่อสร้างเรียงหิน ป้องกันตลิ่งพังตาม แบบแปลนก่อ กำหนด | ๕,๐๐๐,๐๐๐ | - | - | - | - | ก่อสร้าง เป็นไปตาม แบบ | ปัญหาน้ำกัด เซาะตลิ่งลดลง | อบจ/ หน่วยงาน อื่น |
| ๓๖ | โครงการปรับปรุงภูมิทัศน์ น้ำตกห้วยผาคูบ หมู่ที่ ๕ | เพื่อให้บริเวณ น้ำตกมีความ สวยงาม และเป็น สถานที่ท่องเที่ยว เชิงธรรมชาติ | ปรับปรุงภูมิทัศน์ แบบแปลนก่อ กำหนด | ๑,๕๐๐,๐๐๐ | - | - | - | - | ๑ แห่ง | มีน้ำตกเป็น แหล่งท่องเที่ยว เชิงธรรมชาติ | อบจ/ หน่วยงาน อื่น |

| ที่ | โครงการ | วัตถุประสงค์ | เป้าหมาย (ผลผลิตของ โครงการ) | งบประมาณ | | | | | ตัวชี้วัด (KPI) | ผลที่คาดว่าจะ ได้รับ | หน่วยงาน ที่จะขอ ประสาน |
|-----|---|---|--|---------------|---------------|---------------|---------------|---------------|----------------------------------|--|-------------------------------|
| | | | | ๒๕๖๖ (บาท) | ๒๕๖๗ (บาท) | ๒๕๖๘ (บาท) | ๒๕๖๙ (บาท) | ๒๕๗๐ (บาท) | | | |
| ๓๗ | โครงการปรับปรุงภูมิทัศน์น้ำตกห้วยเครือเขา หมู่ที่ ๖ | เพื่อให้บริเวณน้ำตกมีความสวยงาม และเป็นสถานที่ท่องเที่ยวเชิงธรรมชาติ | ปรับปรุงภูมิทัศน์ ตามแบบแปลนที่กำหนด | - | ๑,๕๐๐,๐๐๐ | - | - | - | ๑ แห่ง | มีน้ำตกเป็นแหล่งท่องเที่ยวเชิงธรรมชาติ | อบจ/ หน่วยงานอื่น |
| ๓๘ | โครงการก่อสร้างคลองส่งน้ำห้วยสัก หมู่ที่ ๑ | เพื่อนำน้ำจากแหล่งน้ำ ลำเลียงไปให้พื้นที่การเกษตร และการอุปโภคในครัวเรือน | ขนาดปากกว้าง ๑.๕๐ เมตร ท้องรางกว้าง ๐.๖๐ เมตร ยาว ๑,๕๖๒ เมตร ลึก ๐.๖๐ เมตร | - | ๑,๕๐๐,๐๐๐ | - | - | - | จำนวนครัวเรือนที่มีน้ำใช้เพียงพอ | ประชาชนมีน้ำใช้ในการเกษตรและการอุปโภคในครัวเรือน | อบจ/ หน่วยงานอื่น |
| ๓๙ | โครงการก่อสร้างคลองส่งน้ำฝายห้วยสัก หมู่ที่ ๑ | เพื่อนำน้ำจากแหล่งน้ำ ลำเลียงไปให้พื้นที่การเกษตร และการอุปโภคในครัวเรือน | ขนาดปากกว้าง ๑ เมตร ยาว ๑,๐๐๐๐ เมตร ลึก ๐.๖๐ เมตร | - | - | ๑,๕๐๐,๐๐๐ | - | - | จำนวนครัวเรือนที่มีน้ำใช้เพียงพอ | ประชาชนมีน้ำใช้ในการเกษตรและการอุปโภคในครัวเรือน | อบจ/ หน่วยงานอื่น |

| ที่ | โครงการ | วัตถุประสงค์ | เป้าหมาย (ผลผลิตของ โครงการ) | งบประมาณ | | | | | ตัวชี้วัด (KPI) | ผลที่คาดว่าจะ ได้รับ | หน่วยงาน ที่จะขอ ประสาน |
|-----|---|--|---|---------------|---------------|---------------|---------------|---------------|--|---|-------------------------------|
| | | | | ๒๕๖๖ (บาท) | ๒๕๖๗ (บาท) | ๒๕๖๘ (บาท) | ๒๕๖๙ (บาท) | ๒๕๗๐ (บาท) | | | |
| ๔๐ | โครงการก่อสร้างคลอง ส่งน้ำอ่างห้วยสัก หมู่ที่ ๑ | เพื่อนำน้ำจากแหล่ง น้ำ ลำเลียงไปให้ พื้นที่การเกษตร และ เพื่อการอุปโภคใน ครัวเรือน | ก่อสร้างคลองส่งน้ำ ตามแบบแปลน อบต. หนองป่าก่อ | - | - | ๓,๐๐๐,๐๐๐ | - | - | จำนวน ครัวเรือนที่มี น้ำใช้ เพียงพอ | ประชาชนมีน้ำ ใช้ในการ การเกษตรและ การอุปโภคใน ครัวเรือน | อบจ/ หน่วยงาน อื่น |
| ๔๑ | โครงการก่อสร้างคลอง ส่งน้ำห้วยดีหมี พร้อม ประตู เปิด-ปิด หมู่ที่ ๑ บ้านห้วยสัก | เพื่อนำน้ำจากแหล่ง น้ำ ลำเลียงไปให้ พื้นที่การเกษตร และ เพื่อการอุปโภคใน ครัวเรือน | ขนาดปากกว้าง ๑.๕๐ เมตร ท่อรางกว้าง ๐.๖๐ เมตร ยาว ๑,๕๐๐ เมตร ลึก ๐.๖๐ เมตร | - | - | ๑,๕๐๐,๐๐๐ | - | - | จำนวน ครัวเรือนที่มี น้ำใช้ เพียงพอ | ประชาชนมีน้ำ ใช้ในการ การเกษตรและ การอุปโภคใน ครัวเรือน | อบจ/ หน่วยงาน อื่น |
| ๔๒ | โครงการก่อสร้างคลอง ส่งน้ำ ห้วยปูแกง หมู่ที่ ๒ | เพื่อนำน้ำจากแหล่ง น้ำ ลำเลียงไปให้ พื้นที่การเกษตร และ เพื่อการอุปโภคใน ครัวเรือน | ก่อสร้างคลองส่งน้ำ ตามแบบแปลน อบต. หนองป่าก่อ | - | ๓,๐๐๐,๐๐๐ | - | - | - | จำนวน ครัวเรือนที่มี น้ำใช้ เพียงพอ | ประชาชนมีน้ำ ใช้ในการ การเกษตรและ การอุปโภคใน ครัวเรือน | อบจ/ หน่วยงาน อื่น |

| ที่ | โครงการ | วัตถุประสงค์ | เป้าหมาย (ผลผลิตของ โครงการ) | งบประมาณ | | | | | ตัวชี้วัด (KPI) | ผลที่คาดว่าจะ ได้รับ | หน่วยงาน ที่จะขอ ประสาน |
|-----|---|---|--|---------------|---------------|---------------|---------------|---------------|----------------------------------|--|-------------------------------|
| | | | | ๒๕๖๖ (บาท) | ๒๕๖๗ (บาท) | ๒๕๖๘ (บาท) | ๒๕๖๙ (บาท) | ๒๕๗๐ (บาท) | | | |
| ๔๓ | โครงการก่อสร้างคลองส่งน้ำ คสล. หมู่ที่ ๕ (จากห้วยคลุกธาร-หมู่บ้าน) | เพื่อนำน้ำจากแหล่งน้ำ ลำเลียงไปให้พื้นที่การเกษตรและเพื่อการอุปโภคในครัวเรือน | ปากรางกว้าง ๑.๕๐ เมตร ท้องรางกว้าง ๐.๖๐ เมตร ยาว ๗๘ เมตร ลึก ๐.๖๐ เมตร | - | - | ๓,๐๐๐,๐๐๐ | - | - | จำนวนครัวเรือนที่มีน้ำใช้เพียงพอ | ประชาชนมีน้ำใช้ในการเกษตรและการอุปโภคในครัวเรือน | อบจ/ หน่วยงานอื่น |
| ๔๔ | โครงการก่อสร้างคลองส่งน้ำ หมู่ที่ ๘ ไป หมู่ที่ ๓ | เพื่อนำน้ำจากแหล่งน้ำ ลำเลียงไปให้พื้นที่การเกษตรและเพื่อการอุปโภคในครัวเรือน | ก่อสร้างคลองส่งน้ำตามแบบแปลน อบต.หนองป่าก่อ | ๑,๐๐๐,๐๐๐ | - | - | - | - | จำนวนครัวเรือนที่มีน้ำใช้เพียงพอ | ประชาชนมีน้ำใช้ในการเกษตรและการอุปโภคในครัวเรือน | อบจ/ หน่วยงานอื่น |
| ๔๕ | โครงการก่อสร้างคลองส่งน้ำชลประทานจากหมู่ที่ ๘ ถึงหมู่ที่ ๗ ตำบลหนองป่าก่อ | เพื่อนำน้ำจากแหล่งน้ำ ลำเลียงไปให้พื้นที่การเกษตรและเพื่อการอุปโภคในครัวเรือน | ก่อสร้างคลองส่งน้ำตามแบบแปลน อบต.หนองป่าก่อ | - | ๓,๐๐๐,๐๐๐ | - | - | - | จำนวนครัวเรือนที่มีน้ำใช้เพียงพอ | ประชาชนมีน้ำใช้ในการเกษตรและการอุปโภคในครัวเรือน | อบจ/ หน่วยงานอื่น |

| ที่ | โครงการ | วัตถุประสงค์ | เป้าหมาย (ผลผลิตของ โครงการ) | งบประมาณ | | | | | ตัวชี้วัด (KPI) | ผลที่คาดว่าจะ ได้รับ | หน่วยงาน ที่จะขอ ประสาน |
|-----|---|--|---|---------------|---------------|---------------|---------------|---------------|----------------------------------|---|-------------------------------|
| | | | | ๒๕๖๖ (บาท) | ๒๕๖๗ (บาท) | ๒๕๖๘ (บาท) | ๒๕๖๙ (บาท) | ๒๕๗๐ (บาท) | | | |
| ๔๖ | โครงการก่อสร้างคลองส่งน้ำ คสล.จากอ่างเก็บน้ำห้วยป่าเส้าถึงห้วยโป่งขม หมู่ที่ ๑๐ | เพื่อนำน้ำจากแหล่งน้ำ ลำเลียงไปให้พื้นที่การเกษตร และเพื่อการอุปโภคในครัวเรือน | ก่อสร้างคลองส่งน้ำ ตามแบบแปลนที่กำหนด | - | - | ๓,๐๐๐,๐๐๐ | - | - | จำนวนครัวเรือนที่มีน้ำใช้เพียงพอ | ประชาชนมีน้ำใช้ในการเกษตรและการอุปโภคในครัวเรือน | อบจ/ หน่วยงานอื่น |
| ๔๗ | โครงการขุดลอกลำเหมืองห้วยเครือเขาถึงห้วยสักฝั่งขวา หมู่ที่ ๖ | เพื่อให้ประชาชนมีน้ำใช้ในการอุปโภค - บริโภคทางการเกษตร | ขุดลอกลำเหมืองห้วยเครือเขาถึงห้วยสักฝั่งขวา | - | - | - | ๑,๕๐๐,๐๐๐ | - | พื้นที่ขุดลอก | ประชาชนมีน้ำสำหรับอุปโภคบริโภคอย่างเพียงพอ | อบจ/ หน่วยงานอื่น |
| ๔๘ | โครงการก่อสร้างฝายห้วยดีหมี หมู่ที่ ๑ | เพื่อเก็บกักน้ำไว้ใช้ประโยชน์ สำหรับอุปโภค-บริโภคและการเกษตร | คันฝายดินขนาดกว้าง ๑๐ เมตร ยาว ๕๐ เมตร สูง ๑ เมตร | - | - | ๕๐๐,๐๐๐ | - | - | พื้นที่ก่อสร้าง | ประชาชนมีแหล่งเก็บกักน้ำไว้ใช้ประโยชน์ สำหรับอุปโภค - บริโภคและการเกษตร | อบจ/ หน่วยงานอื่น |
| ๔๙ | โครงการปรับปรุงซ่อมแซมอ่างเก็บน้ำห้วยดีหมี หมู่ที่ ๑ | เพื่อเก็บกักน้ำไว้ใช้ประโยชน์ สำหรับอุปโภค-บริโภคและการเกษตร | ปรับปรุงซ่อมแซมตามแบบแปลนที่กำหนด | - | - | - | ๕๐๐,๐๐๐ | - | จำนวนพื้นที่ซ่อมแซม | ประชาชนมีแหล่งเก็บกักน้ำไว้ใช้ประโยชน์ สำหรับอุปโภค - บริโภคและการเกษตร | อบจ/ หน่วยงานอื่น |

| ที่ | โครงการ | วัตถุประสงค์ | เป้าหมาย (ผลผลิตของ โครงการ) | งบประมาณ | | | | | ตัวชี้วัด (KPI) | ผลที่คาดว่าจะ ได้รับ | หน่วยงาน ที่จะขอ ประสาน |
|-----|--|---|---|---------------|---------------|---------------|---------------|---------------|------------------------------|--|-------------------------------|
| | | | | ๒๕๖๖ (บาท) | ๒๕๖๗ (บาท) | ๒๕๖๘ (บาท) | ๒๕๖๙ (บาท) | ๒๕๗๐ (บาท) | | | |
| ๕๐ | โครงการก่อสร้างฝายน้ำบาง หมู่ที่ ๑ | เพื่อเก็บกักน้ำไว้ ใช้ประโยชน์ สำหรับอุปโภค- บริโภคและ การเกษตร | ก่อสร้างฝายน้ำบาง ๑ แห่ง ตามแบบ แปลน ที่กำหนด | - | ๑,๕๐๐,๐๐๐ | - | - | - | จำนวน พื้นที่ ก่อสร้าง | ประชาชนมีแหล่ง เก็บกักน้ำไว้ใช้ ประโยชน์ สำหรับ อุปโภค -บริโภค และการเกษตร | อบจ/ หน่วยงาน อื่น |
| ๕๑ | โครงการก่อสร้างฝายน้ำล้น แม่น้ำบาง หมู่ที่ ๒ | เพื่อเก็บกักน้ำไว้ ใช้ประโยชน์ สำหรับอุปโภค- บริโภคและ การเกษตร | ขนาดกว้าง ๓ เมตร ยาว ๑๔ เมตร | ๕๐๐,๐๐๐ | - | - | - | - | จำนวน พื้นที่ ก่อสร้าง | ประชาชนมีแหล่ง เก็บกักน้ำไว้ใช้ ประโยชน์ สำหรับ อุปโภค -บริโภค และการเกษตร | อบจ/ หน่วยงาน อื่น |
| ๕๒ | โครงการก่อสร้างฝายน้ำบาง บริเวณนา นายจรรย์ พานิช หมู่ที่ ๓ | เพื่อเก็บกักน้ำไว้ ใช้ประโยชน์ สำหรับอุปโภค- บริโภคและ การเกษตร | ก่อสร้างฝาย ขนาด ขนาดกว้าง ๑๕ เมตร | ๕๐๐,๐๐๐ | - | - | - | - | จำนวน พื้นที่ ก่อสร้าง | ประชาชนมีแหล่ง เก็บกักน้ำไว้ใช้ ประโยชน์ สำหรับ อุปโภค -บริโภค และการเกษตร | อบจ/ หน่วยงาน อื่น |

| ที่ | โครงการ | วัตถุประสงค์ | เป้าหมาย (ผลผลิตของ โครงการ) | งบประมาณ | | | | | ตัวชี้วัด (KPI) | ผลที่คาดว่าจะ ได้รับ | หน่วยงาน ที่จะขอ ประสาน |
|-----|---|---|--|---------------|---------------|---------------|---------------|---------------|--------------------------|---|-------------------------------|
| | | | | ๒๕๖๖ (บาท) | ๒๕๖๗ (บาท) | ๒๕๖๘ (บาท) | ๒๕๖๙ (บาท) | ๒๕๗๐ (บาท) | | | |
| ๕๓ | โครงการก่อสร้างอ่างเก็บน้ำ ห้วยผักหละ หมู่ที่ ๔ | เพื่อเก็บกักน้ำไว้ ใช้ประโยชน์ สำหรับอุปโภค- บริโภคและ การเกษตร | ก่อสร้างอ่างเก็บ น้ำ ๑ แห่ง ตาม แบบแปลน ที่ กำหนด | - | - | ๓,๐๐๐,๐๐๐ | - | - | จำนวนพื้นที่ ก่อสร้าง | ประชาชนมีแหล่ง เก็บกักน้ำไว้ใช้ ประโยชน์ สำหรับอุปโภค - บริโภคและ การเกษตร | อบจ/ หน่วยงาน อื่น |
| ๕๔ | โครงการก่อสร้างฝายน้ำล้น กั้นน้ำกก หมู่ที่ ๔ | เพื่อเก็บกักน้ำไว้ ใช้ประโยชน์ สำหรับอุปโภค- บริโภคและ การเกษตร | ก่อสร้างฝายน้ำ ล้นกั้นน้ำกก หมู่ที่ ๔ ตามแบบแปลน ที่กำหนด | - | ๑,๕๐๐,๐๐๐ | - | - | - | จำนวนพื้นที่ ก่อสร้าง | ประชาชนมีแหล่ง เก็บกักน้ำไว้ใช้ ประโยชน์ สำหรับอุปโภค - บริโภคและ การเกษตร | อบจ/ หน่วยงาน อื่น |
| ๕๕ | โครงการก่อสร้างฝายน้ำล้น กั้นแม่น้ำบาง หมู่ที่ ๕ | เพื่อเก็บกักน้ำไว้ ใช้ประโยชน์ สำหรับอุปโภค- บริโภคและ การเกษตร | ก่อสร้างฝายน้ำ ล้นกั้นน้ำบาง หมู่ที่ ๕ ตามแบบ แปลน ที่กำหนด | - | ๑,๕๐๐,๐๐๐ | - | - | - | จำนวนพื้นที่ ก่อสร้าง | ประชาชนมีแหล่ง เก็บกักน้ำไว้ใช้ ประโยชน์ สำหรับอุปโภค - บริโภคและ การเกษตร | อบจ/ หน่วยงาน อื่น |

| ที่ | โครงการ | วัตถุประสงค์ | เป้าหมาย (ผลผลิตของ โครงการ) | งบประมาณ | | | | | ตัวชี้วัด (KPI) | ผลที่คาดว่าจะ ได้รับ | หน่วยงาน ที่จะขอ ประสาน |
|-----|--|---|--|---------------|---------------|---------------|---------------|---------------|------------------------------|--|-------------------------------|
| | | | | ๒๕๖๖ (บาท) | ๒๕๖๗ (บาท) | ๒๕๖๘ (บาท) | ๒๕๖๙ (บาท) | ๒๕๗๐ (บาท) | | | |
| ๕๖ | โครงการก่อสร้างฝายกั้นน้ำ ห้วยบ่อแร่ หมู่ที่ ๕ | เพื่อเก็บกักน้ำไว้ ใช้ประโยชน์ สำหรับอุปโภค- บริโภคและ การเกษตร | ก่อสร้างฝายกั้นน้ำ ห้วยบ่อแร่ หมู่ที่ ๕ ตามแบบแปลน ที่กำหนด | - | ๑,๕๐๐,๐๐๐ | - | - | - | จำนวน พื้นที่ ก่อสร้าง | ประชาชนมี แหล่งเก็บกักน้ำ ไว้ใช้ประโยชน์ สำหรับอุปโภค -บริโภคและ การเกษตร | อบจ/ หน่วยงาน อื่น |
| ๕๗ | โครงการก่อสร้างอ่างเก็บน้ำ ห้วยปากกล้วย หมู่ที่ ๖ | เพื่อเก็บกักน้ำไว้ ใช้ประโยชน์ สำหรับอุปโภค- บริโภคและ การเกษตร | ก่อสร้างฝายน้ำล้นลำ น้ำบาง หมู่ที่ ๖ ตาม แบบแปลน ที่ กำหนด | - | ๑,๕๐๐,๐๐๐ | - | - | - | จำนวน พื้นที่ ก่อสร้าง | ประชาชนมี แหล่งเก็บกักน้ำ ไว้ใช้ประโยชน์ สำหรับอุปโภค -บริโภคและ การเกษตร | อบจ/ หน่วยงาน อื่น |
| ๕๘ | โครงการก่อสร้างอ่างเก็บน้ำ ห้วยปากกล้วย ฝั่งซ้าย หมู่ที่ ๖ | เพื่อเก็บกักน้ำไว้ ใช้ประโยชน์ สำหรับอุปโภค- บริโภคและ การเกษตร | ก่อสร้างอ่างขนาด กว้าง ๑๕ เมตร ยาว ๓๐๐ เมตร ลึก ๑ เมตร | - | - | ๒,๐๐๐,๐๐๐ | - | - | จำนวน พื้นที่ ก่อสร้าง | ประชาชนมี แหล่งเก็บกักน้ำ ไว้ใช้ประโยชน์ สำหรับอุปโภค -บริโภคและ การเกษตร | อบจ/ หน่วยงาน อื่น |

| ที่ | โครงการ | วัตถุประสงค์ | เป้าหมาย (ผลผลิตของ โครงการ) | งบประมาณ | | | | | ตัวชี้วัด (KPI) | ผลที่คาดว่าจะ ได้รับ | หน่วยงาน ที่จะขอ ประสาน |
|-----|---|---|--|---------------|---------------|---------------|---------------|---------------|--------------------------|---|-------------------------------|
| | | | | ๒๕๖๖ (บาท) | ๒๕๖๗ (บาท) | ๒๕๖๘ (บาท) | ๒๕๖๙ (บาท) | ๒๕๗๐ (บาท) | | | |
| ๕๙ | โครงการก่อสร้างฝายน้ำล้น ลำน้ำบาง หมู่ที่ ๖ | เพื่อเก็บกักน้ำไว้ ใช้ประโยชน์ สำหรับอุปโภค- บริโภคและ การเกษตร | ก่อสร้างฝายน้ำ ล้นลำน้ำบาง หมู่ที่ ๖ ตามแบบ แปลน ที่กำหนด | - | ๑,๕๐๐,๐๐๐ | - | - | - | จำนวนพื้นที่ ก่อสร้าง | ประชาชนมี แหล่งเก็บกักน้ำ ไว้ใช้ประโยชน์ สำหรับอุปโภค - บริโภคและ การเกษตร | อบจ/ หน่วยงาน อื่น |
| ๖๐ | โครงการก่อสร้างฝายแม่ น้ำบาง หมู่ที่ ๗ | เพื่อเก็บกักน้ำไว้ ใช้ประโยชน์ สำหรับอุปโภค- บริโภคและ การเกษตร | ก่อสร้างฝาย แม่ น้ำบาง หมู่ที่ ๗ ตามแบบ แปลน ที่กำหนด | ๑,๕๐๐,๐๐๐ | - | - | - | - | จำนวนพื้นที่ ก่อสร้าง | ประชาชนมี แหล่งเก็บกักน้ำ ไว้ใช้ประโยชน์ สำหรับอุปโภค - บริโภคและ การเกษตร | อบจ/ หน่วยงาน อื่น |
| ๖๑ | โครงการก่อสร้างฝายน้ำล้น กั้นน้ำกก หมู่ที่ ๘ | เพื่อเก็บกักน้ำไว้ ใช้ประโยชน์ สำหรับอุปโภค- บริโภคและ การเกษตร | ก่อสร้างฝายน้ำ ล้นกั้นน้ำกก หมู่ที่ ๘ ตามแบบแปลน ที่กำหนด | ๑,๕๐๐,๐๐๐ | - | - | - | - | จำนวนพื้นที่ ก่อสร้าง | ประชาชนมี แหล่งเก็บกักน้ำ ไว้ใช้ประโยชน์ สำหรับอุปโภค - บริโภคและ การเกษตร | อบจ/ หน่วยงาน อื่น |

| ที่ | โครงการ | วัตถุประสงค์ | เป้าหมาย (ผลผลิตของ โครงการ) | งบประมาณ | | | | | ตัวชี้วัด (KPI) | ผลที่คาดว่าจะ ได้รับ | หน่วยงาน ที่จะขอ ประสาน |
|-----|---|--|--|---------------|---------------|---------------|---------------|---------------|----------------------|---|-------------------------------|
| | | | | ๒๕๖๖ (บาท) | ๒๕๖๗ (บาท) | ๒๕๖๘ (บาท) | ๒๕๖๙ (บาท) | ๒๕๗๐ (บาท) | | | |
| ๖๒ | โครงการก่อสร้างอ่างเก็บน้ำห้วยดอยสูง หมู่ ๘ | เพื่อเก็บกักน้ำไว้ใช้ประโยชน์ สำหรับอุปโภค-บริโภคและการเกษตร | ก่อสร้างอ่างเก็บน้ำห้วยดอยสูง หมู่ ๘ ตามแบบแปลน ที่กำหนด | - | - | ๑,๕๐๐,๐๐๐ | - | - | จำนวนพื้นที่ก่อสร้าง | ประชาชนมีแหล่งเก็บกักน้ำไว้ใช้ประโยชน์ สำหรับอุปโภค -บริโภค และการเกษตร | อบจ/ หน่วยงาน อื่น |
| ๖๓ | โครงการก่อสร้างอ่างเก็บน้ำห้วยหลังตั้ง หมู่ที่ ๑๐ | เพื่อเก็บกักน้ำไว้ใช้ประโยชน์ สำหรับอุปโภค-บริโภคและการเกษตร | ก่อสร้างอ่างเก็บน้ำห้วยหลังตั้ง หมู่ที่ ๑๐ ตามแบบแปลน ที่กำหนด | - | ๑,๕๐๐,๐๐๐ | - | - | - | จำนวนพื้นที่ก่อสร้าง | ประชาชนมีแหล่งเก็บกักน้ำไว้ใช้ประโยชน์ สำหรับอุปโภค -บริโภค และการเกษตร | อบจ/ หน่วยงาน อื่น |
| ๖๔ | โครงการก่อสร้างฝายน้ำล้นลำน้ำบาง หมู่ที่ ๑๐ | เพื่อเก็บกักน้ำไว้ใช้ประโยชน์ สำหรับอุปโภค-บริโภคและการเกษตร | ก่อสร้างฝายน้ำล้นลำน้ำบาง หมู่ที่ ๑๐ ตามแบบแปลน ที่กำหนด | - | - | ๑,๕๐๐,๐๐๐ | - | - | จำนวนพื้นที่ก่อสร้าง | ประชาชนมีแหล่งเก็บกักน้ำไว้ใช้ประโยชน์ สำหรับอุปโภค -บริโภค และการเกษตร | อบจ/ หน่วยงาน อื่น |

| ที่ | โครงการ | วัตถุประสงค์ | เป้าหมาย (ผลผลิตของ โครงการ) | งบประมาณ | | | | | ตัวชี้วัด (KPI) | ผลที่คาดว่าจะ ได้รับ | หน่วยงาน ที่จะขอ ประสาน |
|-----|--|---|---|---------------|---------------|---------------|---------------|---------------|------------------------------|--|-------------------------------|
| | | | | ๒๕๖๖ (บาท) | ๒๕๖๗ (บาท) | ๒๕๖๘ (บาท) | ๒๕๖๙ (บาท) | ๒๕๗๐ (บาท) | | | |
| ๖๕ | โครงการก่อสร้างฝาย น้ำล้น บริเวณตลาด นัดคลองถม หมู่ที่ ๑๐ | เพื่อเก็บกักน้ำไว้ ใช้ประโยชน์ สำหรับอุปโภค- บริโภคและ การเกษตร | ก่อสร้างฝายน้ำล้น บริเวณตลาดนัด คลองถม หมู่ที่ ๑๐ ตามแบบแปลน ที่ กำหนด | - | - | ๑,๕๐๐,๐๐๐ | - | - | จำนวน พื้นที่ ก่อสร้าง | ประชาชนมี แหล่งเก็บกัก น้ำไว้ใช้ ประโยชน์ สำหรับอุปโภค -บริโภคและ การเกษตร | อบจ/ หน่วยงาน อื่น |
| ๖๖ | โครงการก่อสร้างฝาย ลูกระนาดห้วยโป่งขม หมู่ที่ ๑๐ | เพื่อเก็บกักน้ำไว้ ใช้ประโยชน์ สำหรับอุปโภค- บริโภคและ การเกษตร | ก่อสร้างฝายลูก กระนาดห้วยโป่งขม หมู่ที่ ๑๐ ตาม แบบแปลน ที่ กำหนด | - | - | ๑,๕๐๐,๐๐๐ | - | - | จำนวน พื้นที่ ก่อสร้าง | ประชาชนมี แหล่งเก็บกัก น้ำไว้ใช้ ประโยชน์ สำหรับอุปโภค -บริโภคและ การเกษตร | อบจ/ หน่วยงาน อื่น |
| ๖๗ | โครงการปรับปรุง ถนนหินคลุกเข้าพื้นที่ การเกษตรหมู่บ้าน ตำบลหนองป่าก่อ | เพื่อให้ประชาชน มีความสะดวกใน การสัญจร | ขนาดถนนกว้าง ๓ เมตร ยาว ๒,๐๐๐ เมตร หนา ๐.๑๐ เมตร หรือหินคลุก ไม่น้อยกว่า ๖๐๐ ลบ.ม. | ๒,๕๐๐,๐๐๐ | - | - | - | - | จำนวน พื้นที่ ปรับปรุง | ประชาชน ได้รับความ สะดวกและ ปลอดภัยใน การสัญจร | กองช่าง |
| รวม | ๖๗ โครงการ | | | ๑๑๖,๙๒๙,๙๐๐ | ๙๐,๒๓๒,๐๐๐ | ๖๑,๙๕๐,๐๐๐ | ๕,๐๐๐,๐๐๐ | ๓,๐๐๐,๐๐๐ | | | |

รายละเอียดโครงการพัฒนา
แผนพัฒนาท้องถิ่น (พ.ศ.๒๕๖๖-๒๕๗๐)
สำหรับ โครงการที่เกินศักยภาพขององค์กรปกครองส่วนท้องถิ่นที่ใช้สำหรับการประสานแผนพัฒนาท้องถิ่น
องค์การบริหารส่วนตำบลหนองป่าก่อ อำเภอดอยหลวง จังหวัดเชียงราย

ก.ยุทธศาสตร์จังหวัดที่ ๓ การพัฒนาเศรษฐกิจสร้างสรรค์ด้านการค้า การลงทุน การบริการ และโลจิสติกส์

ข. ยุทธศาสตร์การพัฒนาขององค์กรปกครองส่วนท้องถิ่นในเขตจังหวัดเชียงราย ที่ ๑ การพัฒนาโครงสร้างพื้นฐานและระบบโลจิสติกส์ เชื่อมโยงกลุ่มจังหวัด กลุ่มอาเซียน+๖ และ GSM

๓. ยุทธศาสตร์การพัฒนาด้านโครงสร้างพื้นฐาน

๓.๒ แผนงานการเกษตร

| ที่ | โครงการ | วัตถุประสงค์ | เป้าหมาย (ผลผลิตของโครงการ) | งบประมาณ | | | | | ตัวชี้วัด (KPI) | ผลที่คาดว่าจะได้รับ | หน่วยงาน ที่จะขอ ประสาน |
|-----|----------------------------------|---|---|-----------------|---------------|---------------|---------------|---------------|--------------------------------------|---|-------------------------------|
| | | | | ๒๕๖๖ (บาท) | ๒๕๖๗ (บาท) | ๒๕๖๘ (บาท) | ๒๕๖๙ (บาท) | ๒๕๗๐ (บาท) | | | |
| ๑ | โครงการขุดลอกลำน้ำบาง | เพื่อให้ประชาชน มีน้ำใช้ในการ เกษตรและ อุปโภค บริโภค | ขุดลอกลำน้ำบาง หมู่ที่ ๑,๒,๕,๖,๗,๑๐ (ตามแบบ แปลน อบต.หนองป่าก่อ) | ๑๐,๐๐๐,๐๐๐ - | - | - | - | - | จำนวนลำ น้ำที่ได้รับ การขุดลอก | ประชาชนมีน้ำ ใช้ใน การเกษตร และอุปโภค บริโภค อย่าง เพียงพอ | อบจ/ หน่วยงาน อื่น |
| ๒ | โครงการขุดลอกฝายดิน หมู่ที่ ๑ | เพื่อแก้ไขปัญหา แหล่งน้ำต้นเขิน | งานดินขุด พร้อมปรับแต่ง พื้นที่ดำเนินการ กว้าง ๑๐ - ๒๐ เมตร ยาว ๓๐๐ เมตร หรือมีพื้นที่ ๖,๐๐๐.๐๐ ตารางเมตร | - | ๕๐๐,๐๐๐ | - | - | - | จำนวน พื้นที่ขุด ลอก | ประชาชนมีน้ำ ใช้สำหรับทำ การเกษตร อย่างเพียงพอ | อบจ/ หน่วยงาน อื่น |

| ที่ | โครงการ | วัตถุประสงค์ | เป้าหมาย (ผลผลิตของโครงการ) | งบประมาณ | | | | | ตัวชี้วัด (KPI) | ผลที่คาดว่าจะได้รับ | หน่วยงาน ที่จะขอ ประสาน |
|-----|---|------------------------------------|---|---------------|---------------|---------------|---------------|---------------|----------------------------|---|-------------------------------|
| | | | | ๒๕๖๖ (บาท) | ๒๕๖๗ (บาท) | ๒๕๖๘ (บาท) | ๒๕๖๙ (บาท) | ๒๕๗๐ (บาท) | | | |
| ๓ | โครงการขุดลอกอ่างห้วย สัก หมู่ที่ ๑ | เพื่อแก้ไขปัญหา แหล่งน้ำต้นเขิน | งานดินขุด พร้อมปรับแต่ง พื้นที่ดำเนินการ ๔๐,๐๐๐.๐๐ ตารางเมตร | - | ๕,๐๐๐,๐๐๐ | - | - | - | จำนวน พื้นที่ขุด ลอก | ประชาชนมี น้ำใช้สำหรับ ทำการเกษตร อย่างเพียงพอ | อบจ/ หน่วยงาน อื่น |
| ๔ | โครงการขุดลอกฝาย ประชาอาสา หมู่ที่ ๑ | เพื่อแก้ไขปัญหา แหล่งน้ำต้นเขิน | งานดินขุด พร้อมปรับแต่ง พื้นที่ดำเนินการ กว้าง ๑๐ - ๒๐ เมตร ยาว ๓๐๐ เมตร หรือมีพื้นที่ ๖,๐๐๐.๐๐ ตารางเมตร | ๕๐๐,๐๐๐ | - | - | - | - | จำนวน พื้นที่ขุด ลอก | ประชาชนมี น้ำใช้สำหรับ ทำการเกษตร อย่างเพียงพอ | อบจ/ หน่วยงาน อื่น |
| ๕ | โครงการขุดลอกห้วยป่า หวาย หมู่ที่ ๒ | เพื่อแก้ไขปัญหา แหล่งน้ำต้นเขิน | งานดินขุด พร้อมปรับแต่ง พื้นที่ดำเนินการ ๕,๐๐๐.๐๐ ตารางเมตร | ๕๐๐,๐๐๐ | - | - | - | - | จำนวน พื้นที่ขุด ลอก | ประชาชนมี น้ำใช้สำหรับ ทำการเกษตร อย่างเพียงพอ | อบจ/ หน่วยงาน อื่น |
| ๖ | โครงการขุดลอกห้วยปู แกง หมู่ที่ ๕ | เพื่อแก้ไขปัญหา แหล่งน้ำต้นเขิน | งานดินขุด พร้อมปรับแต่ง พื้นที่ดำเนินการ ๖,๐๐๐.๐๐ ตารางเมตร | - | ๕๐๐,๐๐๐ | - | - | - | จำนวน พื้นที่ขุด ลอก | ประชาชนมี น้ำใช้สำหรับ ทำการเกษตร อย่างเพียงพอ | อบจ/ หน่วยงาน อื่น |
| ๗ | โครงการขุดลอกบวกรา เขี้ยว หมู่ที่ ๓ | เพื่อแก้ไขปัญหา แหล่งน้ำต้นเขิน | งานดินขุด พร้อมปรับแต่ง พื้นที่ดำเนินการ ๕,๐๐๐.๐๐ ตารางเมตร | ๕๐๐,๐๐๐ | - | - | - | - | จำนวน พื้นที่ขุด ลอก | ประชาชนมี น้ำใช้สำหรับ ทำการเกษตร อย่างเพียงพอ | อบจ/ หน่วยงาน อื่น |

| ที่ | โครงการ | วัตถุประสงค์ | เป้าหมาย (ผลผลิตของโครงการ) | งบประมาณ | | | | | ตัวชี้วัด (KPI) | ผลที่คาดว่าจะได้รับ | หน่วยงาน ที่จะขอ ประสาน |
|-----|---|--------------------------------|---|---------------|---------------|---------------|---------------|---------------|--------------------|---|-------------------------------|
| | | | | ๒๕๖๖ (บาท) | ๒๕๖๗ (บาท) | ๒๕๖๘ (บาท) | ๒๕๖๙ (บาท) | ๒๕๗๐ (บาท) | | | |
| ๘ | โครงการขุดลอกหนองผาลาดถึงหนองน้ำใส หมู่ที่ ๔ | เพื่อแก้ไขปัญหาแหล่งน้ำต้นเขิน | ความยาว ๓๐๐ เมตร | ๕๐๐,๐๐๐ | - | - | - | - | จำนวนพื้นที่ขุดลอก | ประชาชนมีน้ำใช้สำหรับทำการเกษตรอย่างเพียงพอ | อบจ/ หน่วยงานอื่น |
| ๙ | โครงการขุดลอกหนองน้ำเย็น หมู่ที่ ๔ | เพื่อแก้ไขปัญหาแหล่งน้ำต้นเขิน | งานดินขุด พร้อมปรับแต่งพื้นที่ดำเนินการ ๑๐,๐๐๐.๐๐ ตารางเมตร | | ๑,๕๐๐,๐๐๐ | | | | จำนวนพื้นที่ขุดลอก | ประชาชนมีน้ำใช้สำหรับทำการเกษตรอย่างเพียงพอ | อบจ/ หน่วยงานอื่น |
| ๑๐ | โครงการขุดลอกลำเหมืองจากน่านางม้วยแก้วตอนต้น ถึงน้ำกก หมู่ที่ ๔ | เพื่อแก้ไขปัญหาแหล่งน้ำต้นเขิน | งานดินขุด พร้อมปรับแต่งพื้นที่ดำเนินการ ๓,๐๐๐.๐๐ ตารางเมตร | ๔๐๐,๐๐๐ | - | - | - | - | จำนวนพื้นที่ขุดลอก | ประชาชนมีน้ำใช้สำหรับทำการเกษตรอย่างเพียงพอ | อบจ/ หน่วยงานอื่น |
| ๑๑ | โครงการขุดลอกห้วยปูแกง หมู่ที่ ๕ | เพื่อแก้ไขปัญหาแหล่งน้ำต้นเขิน | งานดินขุด พร้อมปรับแต่งพื้นที่ดำเนินการ ๖,๐๐๐.๐๐ ตารางเมตร | ๕๐๐,๐๐๐ | - | - | - | - | จำนวนพื้นที่ขุดลอก | ประชาชนมีน้ำใช้สำหรับทำการเกษตรอย่างเพียงพอ | อบจ/ หน่วยงานอื่น |

| ที่ | โครงการ | วัตถุประสงค์ | เป้าหมาย (ผลผลิตของโครงการ) | งบประมาณ | | | | | ตัวชี้วัด (KPI) | ผลที่คาดว่าจะได้รับ | หน่วยงาน ที่จะขอ ประสาน |
|-----|--|------------------------------------|--|---------------|---------------|---------------|---------------|---------------|----------------------------|---|-------------------------------|
| | | | | ๒๕๖๖ (บาท) | ๒๕๖๗ (บาท) | ๒๕๖๘ (บาท) | ๒๕๖๙ (บาท) | ๒๕๗๐ (บาท) | | | |
| ๑๒ | โครงการขุดลอกหนองอึ่ง ตำ หมู่ที่ ๕ | เพื่อแก้ไขปัญหา แหล่งน้ำต้นเขิน | งานดินขุด พร้อมปรับแต่ง พื้นที่ดำเนินการ ๑๐,๐๐๐.๐๐ ตารางเมตร | - | ๑,๕๐๐,๐๐๐ | - | - | - | จำนวน พื้นที่ขุด ลอก | ประชาชนมี น้ำใช้สำหรับ ทำการเกษตร อย่างเพียงพอ | อบจ/ หน่วยงาน อื่น |
| ๑๓ | โครงการขุดลอกห้วยบ่อ แร่ (ตอน๓) บ้านศรีบุญ เรือง หมู่ที่ ๕ | เพื่อแก้ไขปัญหา แหล่งน้ำต้นเขิน | งานดินขุด พร้อมปรับแต่ง พื้นที่ดำเนินการ ๕,๐๐๐.๐๐ ตารางเมตร | - | ๔๐๐,๐๐๐ | - | - | - | จำนวน พื้นที่ขุด ลอก | ประชาชนมี น้ำใช้สำหรับ ทำการเกษตร อย่างเพียงพอ | อบจ/ หน่วยงาน อื่น |
| ๑๔ | โครงการขุดลอกคลองไล่ไก่ หมู่ที่ ๕ | เพื่อแก้ไขปัญหา แหล่งน้ำต้นเขิน | งานดาดคอนกรีตคลองส่งน้ำ พร้อมประตูน้ำ ระยะทาง ๒,๐๐๐.๐๐ เมตร | | | ๓,๐๐๐,๐๐๐ | | | จำนวน พื้นที่ขุด ลอก | ประชาชนมี น้ำใช้สำหรับ ทำการเกษตร อย่างเพียงพอ | อบจ/ หน่วยงาน อื่น |
| ๑๕ | โครงการขุดลอกห้วยต้น ม่วง ตอนบน หมู่ที่ ๕ | เพื่อแก้ไขปัญหา แหล่งน้ำต้นเขิน | พื้นที่ขุดลอก กว้าง ๑๐ เมตร ยาว ๓๐๐ เมตร ลึก ๑.๒๐ เมตร | ๕๐๐,๐๐๐ | - | - | - | - | จำนวน พื้นที่ขุด ลอก | ประชาชนมี น้ำใช้สำหรับ ทำการเกษตร อย่างเพียงพอ | อบจ/ หน่วยงาน อื่น |
| ๑๖ | โครงการขุดลอกลำ เหมืองห้วยเครือเขาถึง ห้วยสักฝั่งขวา หมู่ที่ ๖ | เพื่อแก้ไขปัญหา แหล่งน้ำต้นเขิน | พื้นที่ขุดลอกกว้าง ๓๒ เมตร ยาว ๕๐๐ เมตร ลึก ๑.๕๐ เมตร | - | ๕๐๐,๐๐๐ | - | - | - | จำนวน พื้นที่ขุด ลอก | ประชาชนมี น้ำใช้สำหรับ ทำการเกษตร อย่างเพียงพอ | อบจ/ หน่วยงาน อื่น |

| ที่ | โครงการ | วัตถุประสงค์ | เป้าหมาย (ผลผลิตของโครงการ) | งบประมาณ | | | | | ตัวชี้วัด (KPI) | ผลที่คาดว่าจะได้รับ | หน่วยงาน ที่จะขอ ประสาน |
|-----|---|--------------------------------|---|---------------|---------------|---------------|---------------|---------------|--------------------|---|-------------------------------|
| | | | | ๒๕๖๖ (บาท) | ๒๕๖๗ (บาท) | ๒๕๖๘ (บาท) | ๒๕๖๙ (บาท) | ๒๕๗๐ (บาท) | | | |
| ๑๗ | โครงการขุดลอกสันดอนทรายแม่น้ำกก หมู่ที่ ๗ | เพื่อแก้ไขปัญหาแหล่งน้ำต้นเขิน | ขุดลอกตามแบบแปลนที่กำหนด | - | - | ๕๐๐,๐๐๐ | - | - | จำนวนพื้นที่ขุดลอก | ประชาชนมีน้ำใช้สำหรับทำการเกษตรอย่างเพียงพอ | อบจ/ หน่วยงานอื่น |
| ๑๘ | โครงการขุดลอกหนองดงมะตั้น หมู่ที่ ๗ | เพื่อแก้ไขปัญหาแหล่งน้ำต้นเขิน | งานดินขุด พร้อมปรับแต่งพื้นที่ดำเนินการ ๘,๐๐๐.๐๐ ตารางเมตร | ๕๐๐,๐๐๐ | - | - | - | - | จำนวนพื้นที่ขุดลอก | ประชาชนมีน้ำใช้สำหรับทำการเกษตรอย่างเพียงพอ | อบจ/ หน่วยงานอื่น |
| ๑๙ | โครงการขุดลอกหนองกะโหลกหัวช้าง หมู่ที่ ๗ | เพื่อแก้ไขปัญหาแหล่งน้ำต้นเขิน | ปริมาณดินขุด ๑๒,๐๐๐ ลูกบาศก์เมตร | ๕๐๐,๐๐๐ | - | - | - | - | จำนวนพื้นที่ขุดลอก | ประชาชนมีน้ำใช้สำหรับทำการเกษตรอย่างเพียงพอ | อบจ/ หน่วยงานอื่น |
| ๒๐ | โครงการขุดลอกหนองแซะ หมู่ที่ ๗ | เพื่อแก้ไขปัญหาแหล่งน้ำต้นเขิน | งานดินขุด พร้อมปรับแต่งพื้นที่ดำเนินการ ๔,๐๐๐.๐๐ ตารางเมตร | - | ๔๐๐,๐๐๐ | - | - | - | จำนวนพื้นที่ขุดลอก | ประชาชนมีน้ำใช้สำหรับทำการเกษตรอย่างเพียงพอ | อบจ/ หน่วยงานอื่น |
| ๒๑ | โครงการขุดลอกหนองขุนน้ำทรายขาว หมู่ที่ ๗ | เพื่อแก้ไขปัญหาแหล่งน้ำต้นเขิน | งานดินขุด พร้อมปรับแต่งพื้นที่ดำเนินการ ๑๐,๐๐๐.๐๐ ตารางเมตร | - | ๑,๕๐๐,๐๐๐ | - | - | - | จำนวนพื้นที่ขุดลอก | ประชาชนมีน้ำใช้สำหรับทำการเกษตรอย่างเพียงพอ | อบจ/ หน่วยงานอื่น |

| ที่ | โครงการ | วัตถุประสงค์ | เป้าหมาย (ผลผลิตของโครงการ) | งบประมาณ | | | | | ตัวชี้วัด (KPI) | ผลที่คาดว่าจะได้รับ | หน่วยงาน ที่จะขอ ประสาน |
|-----|--|------------------------------------|--|---------------|---------------|---------------|---------------|---------------|----------------------------|---|-------------------------------|
| | | | | ๒๕๖๖ (บาท) | ๒๕๖๗ (บาท) | ๒๕๖๘ (บาท) | ๒๕๖๙ (บาท) | ๒๕๗๐ (บาท) | | | |
| ๒๒ | โครงการขุดลอกหนอง ทราย หมู่ที่ ๗ | เพื่อแก้ไขปัญหา แหล่งน้ำต้นเขิน | งานดินขุด พร้อมปรับแต่ง พื้นที่ดำเนินการ ๑๐,๐๐๐.๐๐ ตารางเมตร | - | ๑,๕๐๐,๐๐๐ | - | - | - | จำนวน พื้นที่ขุด ลอก | ประชาชนมี น้ำใช้สำหรับ ทำการเกษตร อย่างเพียงพอ | อบจ/ หน่วยงาน อื่น |
| ๒๓ | โครงการขุดลอกหนอง ห้วยทรายขาวตอนบน หมู่ที่ ๗ | เพื่อแก้ไขปัญหา แหล่งน้ำต้นเขิน | งานดินขุด พร้อมปรับแต่ง พื้นที่ดำเนินการ ๕,๐๐๐.๐๐ ตารางเมตร | - | ๔๐๐,๐๐๐ | - | - | - | จำนวน พื้นที่ขุด ลอก | ประชาชนมี น้ำใช้สำหรับ ทำการเกษตร อย่างเพียงพอ | อบจ/ หน่วยงาน อื่น |
| ๒๔ | โครงการขุดลอกหนอง ห้วยทรายขาวตอนล่าง หมู่ที่ ๗ | เพื่อแก้ไขปัญหา แหล่งน้ำต้นเขิน | งานดินขุด พร้อมปรับแต่ง พื้นที่ดำเนินการ ๕,๐๐๐.๐๐ ตารางเมตร | - | ๔๐๐,๐๐๐ | - | - | - | จำนวน พื้นที่ขุด ลอก | ประชาชนมี น้ำใช้สำหรับ ทำการเกษตร อย่างเพียงพอ | อบจ/ หน่วยงาน อื่น |
| ๒๕ | โครงการขุดลอกหนองปง ต่ำ หมู่ที่ ๗ | เพื่อแก้ไขปัญหา แหล่งน้ำต้นเขิน | งานดินขุด พร้อมปรับแต่ง พื้นที่ดำเนินการ ๕,๐๐๐.๐๐ ตารางเมตร | ๔๐๐,๐๐๐ | - | - | - | - | จำนวน พื้นที่ขุด ลอก | ประชาชนมี น้ำใช้สำหรับ ทำการเกษตร อย่างเพียงพอ | อบจ/ หน่วยงาน อื่น |
| ๒๖ | โครงการขุดลอกหนองปง ต่ำ ตอนล่าง หมู่ที่ ๗ | เพื่อแก้ไขปัญหา แหล่งน้ำต้นเขิน | งานดินขุด พร้อมปรับแต่ง พื้นที่ดำเนินการ ๕,๐๐๐.๐๐ ตารางเมตร | ๔๐๐,๐๐๐ | - | - | - | - | จำนวน พื้นที่ขุด ลอก | ประชาชนมี น้ำใช้สำหรับ ทำการเกษตร อย่างเพียงพอ | อบจ/ หน่วยงาน อื่น |

| ที่ | โครงการ | วัตถุประสงค์ | เป้าหมาย (ผลผลิตของโครงการ) | งบประมาณ | | | | | ตัวชี้วัด (KPI) | ผลที่คาดว่าจะได้รับ | หน่วยงาน ที่จะขอ ประสาน |
|-----|--|------------------------------------|--|---------------|---------------|---------------|---------------|---------------|----------------------------|---|-------------------------------|
| | | | | ๒๕๖๖ (บาท) | ๒๕๖๗ (บาท) | ๒๕๖๘ (บาท) | ๒๕๖๙ (บาท) | ๒๕๗๐ (บาท) | | | |
| ๒๗ | โครงการขุดลอกหนอง ปลาแก้ว หมู่ที่ ๘ | เพื่อแก้ไขปัญหา แหล่งน้ำต้นเขิน | งานดินขุด พร้อมปรับแต่ง พื้นที่ดำเนินการ ๒๕,๐๐๐.๐๐ ตารางเมตร | - | ๑,๕๐๐,๐๐๐ | - | - | - | จำนวน พื้นที่ขุด ลอก | ประชาชนมี น้ำใช้สำหรับ ทำการเกษตร อย่างเพียงพอ | อบจ/ หน่วยงาน อื่น |
| ๒๘ | โครงการขุดลอกหนอง ทราย หมู่ที่ ๘ | เพื่อแก้ไขปัญหา แหล่งน้ำต้นเขิน | พื้นที่ขุดลอกกว้าง ๔๐ เมตร ยาว ๓๐๐ เมตร ลึก ๑.๕๐ เมตร | ๕๐๐,๐๐๐ | - | - | - | - | จำนวน พื้นที่ขุด ลอก | ประชาชนมี น้ำใช้สำหรับ ทำการเกษตร อย่างเพียงพอ | อบจ/ หน่วยงาน อื่น |
| ๒๙ | โครงการขุดลอกหนอง ครก หมู่ที่ ๘ | เพื่อแก้ไขปัญหา แหล่งน้ำต้นเขิน | พื้นที่ขุดลอกกว้าง ๑๒ เมตร ยาว ๑๗๐ เมตร ลึก ๑.๕๐ เมตร | - | ๕๐๐,๐๐๐ | - | - | - | จำนวน พื้นที่ขุด ลอก | ประชาชนมี น้ำใช้สำหรับ ทำการเกษตร อย่างเพียงพอ | อบจ/ หน่วยงาน อื่น |
| ๓๐ | โครงการขุดลอกหนอง ร่องพระเจ้า หมู่ที่ ๘ | เพื่อแก้ไขปัญหา แหล่งน้ำต้นเขิน | พื้นที่ขุดลอกกว้าง ๔๐ เมตร ยาว ๓๒๐ เมตร ลึก ๑.๕๐ เมตร | - | ๕๐๐,๐๐๐ | - | - | - | จำนวน พื้นที่ขุด ลอก | ประชาชนมี น้ำใช้สำหรับ ทำการเกษตร อย่างเพียงพอ | อบจ/ หน่วยงาน อื่น |
| ๓๑ | โครงการขุดลอกหนอง ไคร้ หมู่ที่ ๘ | เพื่อแก้ไขปัญหา แหล่งน้ำต้นเขิน | พื้นที่ขุดลอกกว้าง ๒ เมตร ยาว ๖,๕๕๐ เมตร ลึก ๑ เมตร | ๔๙๕,๐๐๐ | - | - | - | - | จำนวน พื้นที่ขุด ลอก | ประชาชนมี น้ำใช้สำหรับ ทำการเกษตร อย่างเพียงพอ | อบจ/ หน่วยงาน อื่น |

| ที่ | โครงการ | วัตถุประสงค์ | เป้าหมาย (ผลผลิตของโครงการ) | งบประมาณ | | | | | ตัวชี้วัด (KPI) | ผลที่คาดว่าจะได้รับ | หน่วยงาน ที่จะขอ ประสาน |
|-----|--|------------------------------------|---|---------------|---------------|---------------|---------------|---------------|----------------------------|---|-------------------------------|
| | | | | ๒๕๖๖ (บาท) | ๒๕๖๗ (บาท) | ๒๕๖๘ (บาท) | ๒๕๖๙ (บาท) | ๒๕๗๐ (บาท) | | | |
| ๓๒ | โครงการขุดลอกหนอง แห้ง (ตอน ๒) หมู่ที่ ๙ | เพื่อแก้ไขปัญหา แหล่งน้ำต้นเขิน | งานดินขุด พร้อมปรับแต่ง พื้นที่ดำเนินการ ๕,๐๐๐.๐๐ ตารางเมตร | ๔๐๐,๐๐๐ | - | - | - | - | จำนวน พื้นที่ขุด ลอก | ประชาชนมี น้ำใช้สำหรับ ทำการเกษตร อย่างเพียงพอ | อบจ/ หน่วยงาน อื่น |
| ๓๓ | โครงการขุดลอกหนอง ป่าเมี่ยง หมู่ที่ ๙ | เพื่อแก้ไขปัญหา แหล่งน้ำต้นเขิน | งานดินขุด พร้อมปรับแต่ง พื้นที่ดำเนินการ ๕,๐๐๐.๐๐ ตารางเมตร | - | ๔๐๐,๐๐๐ | - | - | - | จำนวน พื้นที่ขุด ลอก | ประชาชนมี น้ำใช้สำหรับ ทำการเกษตร อย่างเพียงพอ | อบจ/ หน่วยงาน อื่น |
| ๓๔ | โครงการขุดลอกหนอง ป่าเมี่ยง ตอน ๒ หมู่ที่ ๙ | เพื่อแก้ไขปัญหา แหล่งน้ำต้นเขิน | งานดินขุด พร้อมปรับแต่ง พื้นที่ดำเนินการ ๕,๐๐๐.๐๐ ตารางเมตร | - | ๔๐๐,๐๐๐ | - | - | - | จำนวน พื้นที่ขุด ลอก | ประชาชนมี น้ำใช้สำหรับ ทำการเกษตร อย่างเพียงพอ | อบจ/ หน่วยงาน อื่น |
| ๓๕ | โครงการขุดลอกหนองผา โตน ตอน ๒ หมู่ที่ ๙ | เพื่อแก้ไขปัญหา แหล่งน้ำต้นเขิน | พื้นที่ขุดลอกกว้าง ๓๐ เมตร ยาว ๒๕๐ เมตร ลึก ๑ เมตร | ๕๐๐,๐๐๐ | - | - | - | - | จำนวน พื้นที่ขุด ลอก | ประชาชนมี น้ำใช้สำหรับ ทำการเกษตร อย่างเพียงพอ | อบจ/ หน่วยงาน อื่น |

| ที่ | โครงการ | วัตถุประสงค์ | เป้าหมาย (ผลผลิตของโครงการ) | งบประมาณ | | | | | ตัวชี้วัด (KPI) | ผลที่คาดว่าจะ ได้รับ | หน่วยงาน ที่จะขอ ประสาน |
|-----|--|-------------------------------------|---|---------------|---------------|---------------|---------------|---------------|----------------------------|---|-------------------------------|
| | | | | ๒๕๖๖ (บาท) | ๒๕๖๗ (บาท) | ๒๕๖๘ (บาท) | ๒๕๖๙ (บาท) | ๒๕๗๐ (บาท) | | | |
| ๓๖ | โครงการขุดลอกห้วย มะแก้ว หมู่ที่ ๑๐ | เพื่อแก้ไขปัญหา แหล่งน้ำตื้นเขิน | พื้นที่ขุดลอกกว้าง ๑๕ เมตร ยาว ๕๗๐ เมตร ลึก ๑.๕๐ เมตร | ๔๐๐,๐๐๐ | - | - | - | - | จำนวน พื้นที่ขุด ลอก | ประชาชนมีน้ำ ใช้สำหรับทำ การเกษตร อย่างเพียงพอ | อบจ/ หน่วยงาน อื่น |
| รวม | ๓๖ โครงการ | | | ๑๗,๔๙๕,๐๐๐ | ๑๗,๙๐๐,๐๐๐ | ๓,๕๐๐,๐๐๐ | - | - | | | |

ก.ยุทธศาสตร์จังหวัดที่ ๔ การจัดการทรัพยากรธรรมชาติและสิ่งแวดล้อมให้ดำรงความสมบูรณ์และยั่งยืน

ข. ยุทธศาสตร์การพัฒนาขององค์กรปกครองส่วนท้องถิ่นในเขตจังหวัดเชียงราย ที่ ๕ การบริหารจัดการทรัพยากรธรรมชาติและสิ่งแวดล้อมให้สมบูรณ์และยั่งยืน

๔. ยุทธศาสตร์การพัฒนาด้านการบริหารจัดการทรัพยากรธรรมชาติและสิ่งแวดล้อม

๔.๒ แผนงานการเกษตร

| ที่ | โครงการ | วัตถุประสงค์ | เป้าหมาย (ผลผลิตของ โครงการ) | งบประมาณ | | | | | ตัวชี้วัด (KPI) | ผลที่คาดว่าจะได้รับ | หน่วยงาน ที่จะขอ ประสาน |
|-----|---|--|--|---------------|---------------|---------------|---------------|---------------|--------------------|--|-------------------------------|
| | | | | ๒๕๖๖ (บาท) | ๒๕๖๗ (บาท) | ๒๕๖๘ (บาท) | ๒๕๖๙ (บาท) | ๒๕๗๐ (บาท) | | | |
| ๑ | โครงการก่อสร้างระบบ กระจายน้ำเพื่อบำรุงรักษา พื้นที่ป่าสงวนแห่งชาติ ป่า สบกกฝั่งขวา ป่าชางงาม หมู่ที่ ๒ | เพื่อพัฒนาและ อนุรักษ์พื้นที่ฟู แหล่งน้ำ และใช้ ประโยชน์จาก ทรัพยากรป่าไม้ พืชดินและน้ำ อย่างคุ้มค่า | ก่อสร้างระบบ กระจายน้ำเพื่อ บำรุงรักษาพื้นที่ ป่าสงวนแห่งชาติ ป่าสบกกฝั่งขวา | - | ๘,๕๕๐,๐๐๐ | - | - | - | พื้นที่ก่อสร้าง | ประชาชนมี ระบบกระจาย น้ำเพื่อ บำรุงรักษา พื้นที่ป่าสงวน แห่งชาติและ ลดปัญหาการ ขาดแคลนน้ำ ในการเกษตร | อบจ/ หน่วยงาน อื่น |
| รวม | ๑ โครงการ | | | - | ๘,๕๕๐,๐๐๐ | - | - | - | | | |

บัญชีครุภัณฑ์
แผนพัฒนาท้องถิ่น (พ.ศ.๒๕๖๖-๒๕๗๐)
องค์การบริหารส่วนตำบลหนองปากอ อำเภอดอยหลวง จังหวัดเชียงราย

| ที่ | แผนงาน | หมวด | ประเภท | ประเภท (ผลผลิตขอ ครุภัณฑ์) | งบประมาณ | | | | | หน่วยงานที่จะขอ ประสาน |
|-----|--------------------------|-------------|-------------------------|---|---------------|---------------|---------------|---------------|---------------|---------------------------|
| | | | | | ๒๕๖๖ (บาท) | ๒๕๖๗ (บาท) | ๒๕๖๘ (บาท) | ๒๕๖๙ (บาท) | ๒๕๗๐ (บาท) | |
| ๑ | การรักษาความสงบ ภายใน | ค่าครุภัณฑ์ | ครุภัณฑ์ คอมพิวเตอร์ | กล้องโทรทัศน์วงจร ปิด พร้อมติดตั้ง จำนวน ๔ ตัว | ๑๓๒,๐๐๐ | - | - | - | - | สำนักปลัด/กองช่าง |
| ๒ | อุตสาหกรรมและการ โยธา | ค่าครุภัณฑ์ | ครุภัณฑ์ การเกษตร | เครื่องสูบน้ำไฟฟ้า แบบมอเตอร์จมน้ำได้ (Submersible Pump) | ๒๐๐,๐๐๐ | ๒๐๐,๐๐๐ | ๒๐๐,๐๐๐ | ๒๐๐,๐๐๐ | ๒๐๐,๐๐๐ | กองช่าง |
| | | | | รวม | ๓๓๒,๐๐๐ | ๒๐๐,๐๐๐ | ๒๐๐,๐๐๐ | ๒๐๐,๐๐๐ | ๒๐๐,๐๐๐ | |

ส่วนที่ ๔

การติดตามและประเมินผล

๔.๑ การติดตามและประเมินผลยุทธศาสตร์

ตามพระราชบัญญัติกำหนดแผนและขั้นตอนการกระจายอำนาจให้แก่องค์กรปกครองส่วนท้องถิ่น พ.ศ. ๒๕๔๒ ได้กำหนดให้องค์กรปกครองส่วนท้องถิ่น มีอำนาจและหน้าที่ในการจัดทำแผนพัฒนาท้องถิ่นของตนเอง โดยในการจัดทำแผนพัฒนาขององค์กรปกครองส่วนท้องถิ่นนั้น จะต้องดำเนินการตามระเบียบกระทรวงมหาดไทย ว่าด้วยการจัดทำแผนพัฒนาขององค์กรปกครองส่วนท้องถิ่น พ.ศ. ๒๕๔๘ และที่แก้ไขเพิ่มเติมถึง (ฉบับที่ ๓) พ.ศ. ๒๕๖๑ ทั้งนี้ แผนพัฒนาท้องถิ่นจะต้องสอดคล้องกับแผนพัฒนาจังหวัด ยุทธศาสตร์การพัฒนาขององค์กรปกครองส่วนท้องถิ่นในเขตจังหวัด แผนพัฒนาอำเภอ แผนพัฒนาตำบล แผนพัฒนาหมู่บ้านหรือแผนชุมชน อันมีลักษณะเป็นการกำหนดรายละเอียดแผนงาน ดังนั้น จึงต้องมีการกำหนดยุทธศาสตร์การพัฒนาขององค์กรปกครองส่วนท้องถิ่นในเขตจังหวัดขึ้น ตามกระบวนการพิจารณาจากประชาคมท้องถิ่นระดับจังหวัด ร่วมกับคณะกรรมการพัฒนาองค์การบริหารส่วนจังหวัด คณะกรรมการประสานแผนพัฒนาท้องถิ่นระดับจังหวัด ผู้แทนองค์กรปกครองส่วนท้องถิ่นในเขตจังหวัด ร่วมกันจัดทำ ทบทวน หรือเปลี่ยนแปลงยุทธศาสตร์การพัฒนาขององค์กรปกครองส่วนท้องถิ่นในเขตจังหวัด เพื่อให้การจัดทำแผนพัฒนาขององค์กรปกครองส่วนท้องถิ่นเกิดประสิทธิภาพ ประสิทธิผล โดยนำยุทธศาสตร์การพัฒนาขององค์กรปกครองส่วนท้องถิ่นในเขตจังหวัดไปใช้เป็นแนวทางในการจัดทำแผนพัฒนาท้องถิ่นของตนเองได้ต่อไป และเพื่อให้สามารถบูรณาการกับแผนพัฒนาจังหวัด แผนปฏิบัติราชการประจำปีของจังหวัดและตอบสนองความต้องการของประชาชนอันจะนำไปสู่การจัดทำงบประมาณ ที่มีประสิทธิภาพในท้องถิ่นได้อย่างแท้จริง เป็นเครื่องมือในการพัฒนาท้องถิ่นให้เข้มแข็ง เกิดประโยชน์สูงสุดต่อประชาชนในท้องถิ่น

ดังนั้น องค์กรปกครองส่วนท้องถิ่น จึงต้องกำหนดยุทธศาสตร์การพัฒนาขององค์กรปกครองส่วนท้องถิ่นให้สอดคล้องยุทธศาสตร์การพัฒนาขององค์กรปกครองส่วนท้องถิ่นในเขตจังหวัด เพื่อนำไปสู่การบูรณาการร่วมกัน ให้เกิดความสอดคล้องกับแผนพัฒนาจังหวัด สามารถเชื่อมโยงไปสู่แผนพัฒนากลุ่มจังหวัด แผนพัฒนาภาค แผนพัฒนาเศรษฐกิจและสังคมแห่งชาติ ฉบับที่ ๑๒ แผนยุทธศาสตร์ชาติ ๒๐ ปี ไทยแลนด์ ๔.๐ และในการจัดทำแผนพัฒนาท้องถิ่น (พ.ศ. ๒๕๖๖ – ๒๕๗๐) จะต้องมีการติดตามและติดตามและประเมินผลยุทธศาสตร์เพื่อความสอดคล้องแผนพัฒนาท้องถิ่นขององค์กรปกครองส่วนท้องถิ่น ตามระเบียบกระทรวงมหาดไทย ว่าด้วยการจัดทำแผนขององค์กรปกครองส่วนท้องถิ่น พ.ศ. ๒๕๔๘ และที่แก้ไขเพิ่มเติมถึง (ฉบับที่ ๓) พ.ศ. ๒๕๖๑ โดยคณะกรรมการติดตามและประเมินผลแผนพัฒนาท้องถิ่น จะต้องดำเนินการให้คะแนนตามเกณฑ์ที่กำหนดไว้ ซึ่งเป็นส่วนหนึ่งของการติดตามและประเมินผลแผนพัฒนา โดยดำเนินการให้แล้วเสร็จภายในหกสิบวัน นับแต่วันที่ประกาศใช้งบประมาณรายจ่าย รายละเอียดแนวทางการพิจารณาตามหนังสือกระทรวงมหาดไทย ด่วนที่สุด ที่ มท ๐๘๑๐.๓/ว๗๔๖๗ ลงวันที่ ๑๔ ธันวาคม ๒๕๖๓ เรื่อง แนวทางการจัดทำแผนพัฒนาขององค์กรปกครองส่วนท้องถิ่น (พ.ศ.๒๕๖๖-๒๕๗๐) ดังนี้

แนวทางการ...

แผนพัฒนาท้องถิ่น (พ.ศ. ๒๕๖๖ – ๒๕๗๐)
ขององค์การบริหารส่วนตำบลหนองป่าก่อ อำเภอดอยหลวง จังหวัดเชียงราย

**แนวทางการพิจารณาการติดตามและประเมินผลยุทธศาสตร์
เพื่อความสอดคล้องแผนพัฒนาท้องถิ่นขององค์กรปกครองส่วนท้องถิ่น**

| ประเด็นการพิจารณา | คะแนน |
|--|------------|
| ๑. ข้อมูลสภาพทั่วไปและข้อมูลพื้นฐานขององค์กรปกครองส่วนท้องถิ่น | ๒๐ |
| ๒. การวิเคราะห์สถานการณ์และศักยภาพ | ๒๐ |
| ๓. ยุทธศาสตร์ประกอบด้วย | ๖๐ |
| ๓.๑ ยุทธศาสตร์ขององค์กรปกครองส่วนท้องถิ่น | (๑๐) |
| ๓.๒ ยุทธศาสตร์ขององค์กรปกครองส่วนท้องถิ่นในเขตจังหวัด | (๑๐) |
| ๓.๓ ยุทธศาสตร์จังหวัด | (๑๐) |
| ๓.๔ วิสัยทัศน์ | (๕) |
| ๓.๕ กลยุทธ์ | (๕) |
| ๓.๖ เป้าประสงค์ของแต่ละประเด็นกลยุทธ์ | (๕) |
| ๓.๗ จุดยืนทางยุทธศาสตร์ | (๕) |
| ๓.๘ แผนงาน | (๕) |
| ๓.๙ ความเชื่อมโยงของยุทธศาสตร์ในภาพรวม | (๕) |
| รวมคะแนน | ๑๐๐ |

แนวทาง...

แผนพัฒนาท้องถิ่น (พ.ศ. ๒๕๖๖ - ๒๕๗๐)
ขององค์การบริหารส่วนตำบลหนองป่าก่อ อำเภอดอยหลวง จังหวัดเชียงราย

**แนวทางเบื้องต้นในการให้คะแนนแนวทางการพิจารณาการติดตามและประเมินผลยุทธศาสตร์
เพื่อความสอดคล้องแผนพัฒนาท้องถิ่นขององค์กรปกครองส่วนท้องถิ่น**

| ประเด็นการ พิจารณา | รายละเอียดหลักเกณฑ์ | คะแนน เต็ม | คะแนน ที่ได้ |
|--|---|---------------|-----------------|
| ๑. ข้อมูลสภาพ ทั่วไปและข้อมูล พื้นฐานขององค์กร ปกครองส่วนท้องถิ่น | ควรประกอบด้วยข้อมูลดังนี้ (๑) ข้อมูลเกี่ยวกับด้านกายภาพ เช่น ที่ตั้งของหมู่บ้าน/ชุมชน/ตำบล ลักษณะภูมิประเทศ ลักษณะภูมิอากาศ ลักษณะของที่ดิน ลักษณะของ แหล่งน้ำ ลักษณะของป่าไม้ ฯลฯ ด้านการเมือง/การปกครอง เช่น เขต การปกครองการเลือกตั้ง ฯลฯ | ๒๐ (๓) | |
| | (๒) ข้อมูลเกี่ยวกับด้านการเมือง/การปกครอง เช่น เขตการปกครอง การเลือกตั้ง ฯลฯ ประชากร เช่น ข้อมูลเกี่ยวกับจำนวนประชากร และ ช่วงอายุและจำนวนประชากร ฯลฯ | (๒) | |
| | (๓) ข้อมูลเกี่ยวกับสภาพทางสังคม เช่น การศึกษา สาธารณสุข อาชญากรรม ยาเสพติด การสังคมสงเคราะห์ | (๒) | |
| | (๔) ข้อมูลเกี่ยวกับระบบบริหารพื้นฐาน เช่น การคมนาคมขนส่ง การ ไฟฟ้า การประปา โทรศัพท์ ฯลฯ | (๒) | |
| | (๕) ข้อมูลเกี่ยวกับระบบเศรษฐกิจ เช่น การเกษตร การประมง การ ประมงสัตว์ การบริการ การท่องเที่ยว อุตสาหกรรม การพาณิชย์/กลุ่ม อาชีพแรงงาน ฯลฯ | (๒) | |
| | (๖) ข้อมูลเกี่ยวกับศาสนา ประเพณี วัฒนธรรม เช่น การนับถือศาสนา ประเพณี และงานประจำปี ภูมิปัญญาท้องถิ่น ภาษาล้าน สิ้นค้าพื้นเมือง และของที่ระลึก ฯลฯ และอื่นๆ | (๒) | |
| | (๗) ข้อมูลเกี่ยวกับทรัพยากรธรรมชาติ เช่น น้ำ ป่าไม้ ภูเขา คุณภาพ ของทรัพยากรธรรมชาติ ฯลฯ | (๒) | |
| | (๘) การสำรวจและจัดเก็บข้อมูลเพื่อการจัดทำแผนพัฒนาท้องถิ่นหรือ การใช้ข้อมูล จปฐ. | (๒) | |
| | (๙) การประชุมประชาคมท้องถิ่น รูปแบบ วิธีการ และการดำเนินการ ประชุมประชาคมท้องถิ่นโดยใช้กระบวนการร่วมคิด ร่วมทำ ร่วม ตัดสินใจ ร่วมตรวจสอบ ร่วมรับประโยชน์ ร่วมแก้ไขปัญหา ปรึกษาหารือ แลกเปลี่ยนเรียนรู้ เพื่อแก้ไขปัญหาสำหรับการพัฒนา ท้องถิ่นตามอำนาจหน้าที่ขององค์กรปกครองส่วนท้องถิ่น | (๓) | |

ประเด็น...

| ประเด็น การพิจารณา | รายละเอียดหลักเกณฑ์ | คะแนน เต็ม | คะแนน ที่ได้ |
|---|--|---------------|-----------------|
| ๒. การวิเคราะห์ สถานการณ์และ ศักยภาพ | <p>ควรประกอบด้วยข้อมูลดังนี้</p> <p>(๑) การวิเคราะห์ที่ควบคุมความเชื่อมโยง ความสอดคล้องยุทธศาสตร์ จังหวัด ยุทธศาสตร์การพัฒนาขององค์กรปกครองส่วนท้องถิ่นในเขตจังหวัด ยุทธศาสตร์ขององค์กรปกครองส่วนท้องถิ่น นโยบายของผู้บริหารท้องถิ่น รวมถึงความเชื่อมโยงแผนยุทธศาสตร์ชาติ ๒๐ ปี แผนพัฒนาเศรษฐกิจและสังคมแห่งชาติ และ Thailand ๔.๐</p> | ๒๐ (๕) | |
| | (๒) การวิเคราะห์การใช้ผังเมืองรวมหรือผังเมืองเฉพาะและการบังคับใช้ผลของการบังคับใช้ สภาพการณ์ที่เกิดขึ้นต่อการพัฒนาท้องถิ่น | (๓) | |
| | (๓) การวิเคราะห์ทางสังคม เช่น ด้านแรงงาน การศึกษา สาธารณสุข ความยากจน อาชญากรรม ปัญหาเสพติด เทคโนโลยี จารีต ประเพณี วัฒนธรรม ภูมิปัญญาท้องถิ่น เป็นต้น | (๓) | |
| | (๔) การวิเคราะห์ทางเศรษฐกิจ ข้อมูลด้านรายได้ครัวเรือน การส่งเสริมอาชีพ กลุ่มอาชีพ กลุ่มทางสังคม การพัฒนาอาชีพและกลุ่มต่างๆ สภาพทางเศรษฐกิจและความเป็นอยู่ทั่วไป เป็นต้น | (๓) | |
| | (๕) การวิเคราะห์สิ่งแวดล้อม พื้นที่สีเขียว ธรรมชาติต่างๆ ทางภูมิศาสตร์ กระบวนการหรือสิ่งที่เกิดขึ้น การประดิษฐ์ที่มีผลต่อสิ่งแวดล้อมและการพัฒนา | (๓) | |
| | (๖) ผลการวิเคราะห์ศักยภาพเพื่อประเมินสถานภาพการพัฒนาในปัจจุบัน และโอกาสการพัฒนาในอนาคตของท้องถิ่น ด้วยเทคนิค SWOT Analysis ที่อาจส่งผลการดำเนินงานได้แก่ S-Strengit (จุดแข็ง) W-Weakness (จุดอ่อน) O-Opportunity (โอกาส) และT-Therat (อุปสรรค) | (๓) | |
| ๓. ยุทธศาสตร์ ๓.๑) ยุทธศาสตร์ของ องค์กรปกครองส่วน ท้องถิ่น ๓.๒) ยุทธศาสตร์ของ องค์กรปกครองส่วน ท้องถิ่นในเขตจังหวัด ๓.๓) ยุทธศาสตร์ จังหวัด | <p>ควรประกอบด้วยข้อมูลดังนี้ สอดคล้องกับสภาพสังคม เศรษฐกิจ สิ่งแวดล้อมของท้องถิ่น ประเด็นปัญหาการพัฒนาและแนวทางการพัฒนาที่ สอดคล้องกับยุทธศาสตร์ขององค์กรปกครองส่วนท้องถิ่น และเชื่อมโยงหลัก ประชาธิรัฐแผนยุทธศาสตร์ชาติ ๒๐ ปี แผนพัฒนาเศรษฐกิจและสังคม แห่งชาติ และ Thailand ๔.๐</p> | ๖๐ (๑๐) | |
| | สอดคล้องและเชื่อมโยงกับสภาพสังคม เศรษฐกิจ สิ่งแวดล้อมของท้องถิ่น และยุทธศาสตร์จังหวัด และเชื่อมโยงหลักประชาธิรัฐแผนยุทธศาสตร์ชาติ ๒๐ ปี แผนพัฒนาเศรษฐกิจและสังคมแห่งชาติและ Thailand ๔.๐ | (๑๐) | |
| | สอดคล้องกับแผนพัฒนากลุ่มจังหวัด ยุทธศาสตร์พัฒนาภาค แผนพัฒนา เศรษฐกิจและสังคมแห่งชาติ แผนการบริหารราชการแผ่นดิน นโยบาย/ ยุทธศาสตร์ คสช. และนโยบายรัฐบาล หลักประชาธิรัฐ แผนยุทธศาสตร์ชาติ ๒๐ ปี และThailand ๔.๐ | (๑๐) | |

ประเด็น...

แผนพัฒนาท้องถิ่น (พ.ศ. ๒๕๖๖ - ๒๕๗๐)
ขององค์การบริหารส่วนตำบลหนองป่าก่อ อำเภอดอยหลวง จังหวัดเชียงราย

| ประเด็นการพิจารณา | รายละเอียดหลักเกณฑ์ | คะแนนเต็ม | คะแนนที่ได้ |
|---|--|------------|-------------|
| ๓.๔) วิสัยทัศน์ | วิสัยทัศน์ ซึ่งมีลักษณะแสดงสถานภาพที่องค์กรปกครองส่วนท้องถิ่นต้องการจะเป็นหรือบรรลุถึงอนาคตอย่างชัดเจน สอดคล้องกับโอกาสและศักยภาพที่เป็นลักษณะเฉพาะขององค์กรปกครองส่วนท้องถิ่นและสัมพันธ์กับโครงการพัฒนา | (๕) | |
| ๓.๕) กลยุทธ์ | แสดงให้เห็นช่องทาง วิธีการ ภารกิจหรือสิ่งที่ต้องทำตามอำนาจหน้าที่ขององค์กรปกครองส่วนท้องถิ่นที่จะนำไปสู่การบรรลุวิสัยทัศน์ หรือแสดงให้เห็นถึงความชัดเจนในสิ่งที่จะดำเนินการให้บรรลุวิสัยทัศน์นั้น | (๕) | |
| ๓.๖) เป้าประสงค์ของแต่ละประเด็นกลยุทธ์ | เป้าประสงค์ของแต่ละประเด็นกลยุทธ์มีความสอดคล้องและสนับสนุนต่อกิจกรรมที่จะเกิดขึ้น มุ่งหมายสิ่งหนึ่งสิ่งใดที่ชัดเจน | (๕) | |
| ๓.๗) จุดยืนทางยุทธศาสตร์ (Positioning) | ความมุ่งมั่นอันแน่วแน่ในการวางแผนพัฒนาท้องถิ่น เพื่อให้บรรลุวิสัยทัศน์ขององค์กรปกครองส่วนท้องถิ่น ซึ่งเกิดจากศักยภาพของพื้นที่จริง ที่จะนำไปสู่ผลสำเร็จทางยุทธศาสตร์ | (๕) | |
| ๓.๘) แผนงาน | แผนงานหรือจุดมุ่งหมายเพื่อการพัฒนาในอนาคต กำหนดจุดมุ่งหมายในเรื่องใดเรื่องหนึ่งหรือแผนงานที่เกิดจากเป้าประสงค์ ตัวชี้วัด ค่าเป้าหมาย กลยุทธ์ จุดยืนทางยุทธศาสตร์ขององค์กรปกครองส่วนท้องถิ่นที่มีความชัดเจน นำไปสู่การทำโครงการพัฒนาท้องถิ่นในแผนพัฒนาท้องถิ่น โดยระบุแผนงานและความเชื่อมโยงดังกล่าว | (๕) | |
| ๓.๙) ความเชื่อมโยงของยุทธศาสตร์ในภาพรวม | ความเชื่อมโยงองค์รวมที่นำไปสู่การพัฒนาท้องถิ่นที่เกิดผลผลิต/โครงการจากแผนยุทธศาสตร์ชาติ ๒๐ ปี แผนพัฒนาเศรษฐกิจและสังคมแห่งชาติ ฉบับที่ ๑๒ Thailand ๔.๐ แผนพัฒนาภาค/แผนพัฒนากลุ่มจังหวัด /แผนพัฒนาจังหวัดยุทธศาสตร์การพัฒนาขององค์กรปกครองส่วนท้องถิ่นในเขตจังหวัด และยุทธศาสตร์ขององค์กรปกครองส่วนท้องถิ่น | (๕) | |
| รวมคะแนน | | ๑๐๐ | |

๔.๒ การติดตาม...

แผนพัฒนาท้องถิ่น (พ.ศ. ๒๕๖๖ - ๒๕๗๐)
ขององค์การบริหารส่วนตำบลหนองป่าก่อ อำเภอดอยหลวง จังหวัดเชียงราย

๔.๒ การติดตามและประเมินผลโครงการขององค์กรปกครองส่วนท้องถิ่น

ในการจัดทำแผนพัฒนาท้องถิ่น (พ.ศ. ๒๕๖๖ – ๒๕๗๐) ขององค์กรปกครองส่วนท้องถิ่น จะต้องมีการติดตามและประเมินผลโครงการขององค์กรปกครองส่วนท้องถิ่นเพื่อความสอดคล้องแผนพัฒนาท้องถิ่น ตามระเบียบกระทรวงมหาดไทย ว่าด้วยการจัดทำแผนขององค์กรปกครองส่วนท้องถิ่น พ.ศ. ๒๕๔๘ และที่แก้ไขเพิ่มเติมถึง (ฉบับที่ ๓) พ.ศ. ๒๕๖๑ โดยคณะกรรมการติดตามและประเมินผลแผนพัฒนาท้องถิ่น จะต้องดำเนินการให้คะแนนตามเกณฑ์ที่กำหนดไว้ ซึ่งเป็นส่วนหนึ่งของการติดตามและประเมินผลแผนพัฒนา โดยดำเนินการให้แล้วเสร็จภายในหกสิบวัน นับแต่วันที่ประกาศใช้งบประมาณรายจ่าย รายละเอียดแนวทางการพิจารณาตามหนังสือกระทรวงมหาดไทย ด่วนที่สุด ที่ มท ๐๘๑๐.๓/ว ๗๔๖๓ ลงวันที่ ๑๔ ธันวาคม ๒๕๖๓ เรื่อง แนวทางการจัดทำแผนพัฒนาขององค์กรปกครองส่วนท้องถิ่น (พ.ศ.๒๕๖๖ - ๒๕๗๐) ดังนี้

แนวทางการพิจารณาการติดตามและประเมินผลโครงการ เพื่อความสอดคล้องแผนพัฒนาท้องถิ่น (พ.ศ. ๒๕๖๖ – ๒๕๗๐) ขององค์กรปกครองส่วนท้องถิ่น

| ประเด็นการพิจารณา | คะแนน |
|--|------------|
| ๑. การสรุปสถานการณ์การพิจารณา | ๑๐ |
| ๒. การประเมินผลการนำแผนพัฒนาท้องถิ่นไปปฏิบัติในเชิงปริมาณ | ๑๐ |
| ๓. การประเมินผลการนำแผนพัฒนาท้องถิ่นไปปฏิบัติในเชิงคุณภาพ | ๑๐ |
| ๔. แผนงานและยุทธศาสตร์การพิจารณา | ๑๐ |
| ๕. โครงการพัฒนา ประกอบด้วย | ๖๐ |
| ๕.๑ ความชัดเจนของชื่อโครงการ | (๕) |
| ๕.๒ กำหนดวัตถุประสงค์สอดคล้องกับโครงการ | (๕) |
| ๕.๓ เป้าหมาย (ผลผลิตของโครงการ) มีความชัดเจนนำไปสู่การตั้งงบประมาณได้ถูกต้อง | (๕) |
| ๕.๔ โครงการมีความสอดคล้องกับแผนยุทธศาสตร์ชาติ ๒๐ ปี | (๕) |
| ๕.๕ เป้าหมาย (ผลผลิตของโครงการ) มีความสอดคล้องกับแผนพัฒนาเศรษฐกิจและสังคมแห่งชาติ | (๕) |
| ๕.๖ โครงการมีความสอดคล้องกับ Thailand ๔.๐ | (๕) |
| ๕.๗ โครงการสอดคล้องกับยุทธศาสตร์จังหวัด | (๕) |
| ๕.๘ โครงการแก้ไขปัญหาความยากจนหรือการเสริมสร้างให้ประเทศชาติมั่นคง มั่งคั่ง ยั่งยืน ภายใต้หลักปรัชญาของเศรษฐกิจพอเพียง | (๕) |
| ๕.๙ งบประมาณ มีความสอดคล้องกับเป้าหมาย (ผลผลิตของโครงการ) | (๕) |
| ๕.๑๐ มีการประมาณการราคาถูกต้องตามหลักวิธีการงบประมาณ | (๕) |
| ๕.๑๑ มีการกำหนดตัวชี้วัด (KPI) และสอดคล้องกับวัตถุประสงค์และผลคาดว่าจะได้รับ | (๕) |
| ๕.๑๒ ผลที่คาดว่าจะได้รับ สอดคล้องกับวัตถุประสงค์ | (๕) |
| รวมคะแนน | ๑๐๐ |

แนวทาง...

แผนพัฒนาท้องถิ่น (พ.ศ. ๒๕๖๖ – ๒๕๗๐)
ขององค์การบริหารส่วนตำบลหนองป่าก่อ อำเภอดอยหลวง จังหวัดเชียงราย

แนวทางเบื้องต้นในการให้คะแนนแนวทางการพิจารณาการติดตามและประเมินผลโครงการ
เพื่อความสอดคล้องแผนพัฒนาท้องถิ่น (พ.ศ. ๒๕๖๖ – ๒๕๗๐) ขององค์กรปกครองส่วนท้องถิ่น

| ประเด็น การพิจารณา | รายละเอียดหลักเกณฑ์ | คะแนน เต็ม | คะแนน ที่ได้ |
|---|---|---------------|-----------------|
| ๑. การสรุป สถานการณ์ การพัฒนา | เป็นการวิเคราะห์กรอบการจัดทำยุทธศาสตร์ขององค์กรปกครองส่วน ท้องถิ่น (ใช้การวิเคราะห์ SWOT Analysis/Demand (Demand Analysis)/Global Demand และ Trend ปัจจุบันและสถานการณ์การ เปลี่ยนแปลงที่มีผลต่อการพัฒนา อย่างน้อยต้องประกอบด้วย การวิเคราะห์ศักยภาพด้านเศรษฐกิจ, ด้านสังคม, ด้านทรัพยากรธรรมชาติและสิ่งแวดล้อม) | ๑๐ | |
| ๒. การ ประเมินผล การนำ แผนพัฒนา ท้องถิ่นไป ปฏิบัติในเชิง ปริมาณ | ๑) การควบคุมที่มีตัวเลขต่างๆ เพื่อนำมาใช้วัดผลในเชิงปริมาณ เช่น การวัดจำนวนโครงการ กิจกรรม งานต่างๆ ก็คือผลผลิตนั่นเองว่าเป็นไป ตามที่ตั้งเป้าหมายเอาไว้หรือไม่จำนวนที่ดำเนินการจริงตามที่ได้กำหนด ไว้เท่าไร จำนวนที่ไม่สามารถดำเนินการได้มีจำนวนเท่าไร สามารถ อธิบายได้ตามหลักประสิทธิภาพ (Efficiency) ของการพัฒนาท้องถิ่น ตามอำนาจหน้าที่ที่ได้กำหนดไว้ ๒) วิเคราะห์ผลกระทบ/สิ่งที่กระทบ (Impact) โครงการที่ดำเนินการใน เชิงปริมาณ (Qualitative) | ๑๐ | |
| ๓. การ ประเมินผล การนำ แผนพัฒนา ท้องถิ่นไป ปฏิบัติในเชิง คุณภาพ | ๑) การประเมินประสิทธิผลของแผนพัฒนาในเชิงคุณภาพคือการนำเอา เทคนิคๆ มาใช้เพื่อวัดค่าภารกิจ โครงการ กิจกรรม งานต่างๆ ที่ ดำเนินการในพื้นที่นั้นๆ ตรงต่อความต้องการของประชาชนหรือไม่และ เป็นไปตามอำนาจหน้าที่หรือไม่ ประชาชนพึงพอใจหรือไม่ สิ่งของ วัสดุ ครุภัณฑ์ การดำเนินการต่างๆ มีสภาพหรือลักษณะถูกต้อง ครบถ้วน สามารถใช้งานได้ตามวัตถุประสงค์หรือไม่ ซึ่งเป็นไปตามหลัก ประสิทธิผล (Effectiveness) ผลการปฏิบัติราชการตามที่บรรลุ วัตถุประสงค์ และเป้าหมายของแผนปฏิบัติราชการตามที่ได้รับ งบประมาณมาดำเนินการ รวมถึงสามารถเทียบเคียงกับส่วนราชการหรือ หน่วยงาน ๒) วิเคราะห์ผลกระทบ/สิ่งที่กระทบ (Impact) โครงการที่ดำเนินการใน เชิงคุณภาพ (Qualitative) | ๑๐ | |
| ๔. แผนงาน และ ยุทธศาสตร์ การพัฒนา | ๑) วิเคราะห์แผนงาน งาน ที่เกิดจากด้านต่างๆ มีความสอดคล้องกับ ยุทธศาสตร์ขององค์กรปกครองส่วนท้องถิ่นในมิติต่างๆ จนนำไปสู่การ จัดทำโครงการพัฒนาท้องถิ่นโดยใช้ SWOT Analysis/Demand (Demand Analysis)/Global Demand/ Trend หรือหลักการบูรณาการ (Integration) กับองค์กรปกครองส่วน ท้องถิ่นที่มีพื้นที่ติดต่อกัน ๒) วิเคราะห์แผนงาน งาน ที่เกิดจากด้านต่างๆ ที่สอดคล้องกับการแก้ไข ปัญหาความยากจน หลักปรัชญา | ๑๐ | |

ประเด็น...

| ประเด็น การพิจารณา | รายละเอียดหลักเกณฑ์ | คะแนน เต็ม | คะแนน ที่ได้ |
|---|--|---------------|-----------------|
| ๕. โครงการพัฒนา | ควรประกอบด้วยข้อมูลดังนี้ | ๖๐ | |
| ๕.๑) ความชัดเจน ของชื่อโครงการ | เป็นโครงการที่มีวัตถุประสงค์สนองต่อยุทธศาสตร์การพัฒนาของ องค์กรปกครองส่วนท้องถิ่นและดำเนินการเพื่อให้การพัฒนาบรรลุตาม วิสัยทัศน์ขององค์กรปกครองส่วนท้องถิ่นที่กำหนดไว้ ชื่อโครงการมี ความชัดเจน มุ่งไปเรื่องใดเรื่องหนึ่ง อ่านแล้วเข้าใจได้ว่าจะพัฒนาอะไร ในอนาคต | (๕) | |
| ๕.๒) กำหนด วัตถุประสงค์ สอดคล้องกับ โครงการ | มีวัตถุประสงค์ชัดเจน (clear objective) โครงการต้องกำหนด วัตถุประสงค์สอดคล้องกับความเป็นมาของโครงการ สอดคล้องกับ หลักการและเหตุผล วิธีการดำเนินงานต้องสอดคล้องกับวัตถุประสงค์ มีความเป็นไปได้ชัดเจน มีลักษณะเฉพาะเจาะจง | (๕) | |
| ๕.๓) เป้าหมาย (ผลผลิตของ โครงการ) มีความ ชัดเจนนำไปสู่การตั้ง งบประมาณได้ ถูกต้อง | สภาพที่อยากให้เกิดขึ้นในอนาคตเป็นทิศทางที่ต้องไปให้ถึงเป้าหมาย ต้องชัดเจน สามารถระบุจำนวนเท่าไร กลุ่มเป้าหมายคืออะไร มีผลผลิต อย่างไร กลุ่มเป้าหมาย พื้นที่ดำเนินงาน และระยะเวลาดำเนินงาน อธิบายให้ชัดเจนว่าโครงการนี้จะทำที่ไหน เริ่มต้นในช่วงเวลาใดและจบ ลงเมื่อไร ใครคือกลุ่มเป้าหมายของโครงการ หากกลุ่มเป้าหมายมีหลาย กลุ่ม ให้บอกชัดเจนไปว่าใครคือกลุ่มเป้าหมายหลัก ใครคือ กลุ่มเป้าหมายรอง | (๕) | |
| ๕.๔) โครงการมี ความสอดคล้องกับ แผนยุทธศาสตร์ ๒๐ ปี | โครงการสอดคล้องกับ (๑) ความมั่นคง (๒) การสร้างความสามารถใน การแข่งขัน (๓) การพัฒนาเสริมสร้างศักยภาพคน (๔) การสร้างโอกาส ความเสมอภาคและเท่าเทียมกันทางสังคม (๕) การสร้างการเติบโตบน คุณภาพชีวิตที่เป็นมิตรต่อสิ่งแวดล้อม (๖) การปรับสมดุลและพัฒนา ระบบการบริหารจัดการภาครัฐ เพื่อให้เกิดความมั่นคง มั่งคั่ง ยั่งยืน | (๕) | |
| ๕.๕) เป้าหมาย (ผลผลิตของ โครงการ) มีความ สอดคล้องกับแผน พัฒนาเศรษฐกิจและ สังคมแห่งชาติ | โครงการมีความสอดคล้องแผนพัฒนาเศรษฐกิจและสังคมแห่งชาติฉบับ ที่ ๑๒ โดย (๑) ยึดหลักปรัชญาเศรษฐกิจพอเพียง (๒) ยึดคนเป็น ศูนย์กลางพัฒนา (๓) ยึดวิสัยทัศน์ภายใต้ยุทธศาสตร์ชาติ ๒๐ ปี (๔) ยึดเป้าหมายอนาคตประเทศไทย ๒๕๗๙ (๕) ยึดหลักการนำไปสู่ปฏิบัติ ให้เกิดผลสัมฤทธิ์อย่างจริงจังใน ๕ ปีที่ต่อยอดไปสู่ผลสัมฤทธิ์ที่เป็น เป้าหมายระยะยาว ภายใต้แนวทางการพัฒนา (๑) การยกระดับ ศักยภาพการแข่งขันและการหลุดพ้นกับดักรายได้ปานกลางสู่รายได้สูง (๒) การพัฒนาศักยภาพคนตามช่วงวัยและการปฏิรูประบบเพื่อสร้าง สังคมสูงวัยอย่างมีคุณภาพ (๓) การลดความเหลื่อมล้ำทางสังคม (๔) การ รองรับการเชื่อมโยงภูมิภาคและความเป็นเมือง (๕) การสร้างความ เจริญเติบโตทางเศรษฐกิจและสังคมอย่างเป็นมิตรกับสิ่งแวดล้อม (๖) การบริหารราชการแผ่นดินที่มีประสิทธิภาพ | (๕) | |

ประเด็น...

แผนพัฒนาท้องถิ่น (พ.ศ. ๒๕๖๖ - ๒๕๗๐)
ขององค์การบริหารส่วนตำบลหนองป่าก่อ อำเภอดอยหลวง จังหวัดเชียงราย

| ประเด็น การพิจารณา | รายละเอียดหลักเกณฑ์ | คะแนน เต็ม | คะแนน ที่ได้ |
|---|---|---------------|-----------------|
| ๕.๖) โครงการมี ความสอดคล้อง | โครงการมีลักษณะหรือสอดคล้องกับการปรับเปลี่ยนโครงสร้างเศรษฐกิจ ไปสู่ Value-Based Economy หรือเศรษฐกิจที่ขับเคลื่อนด้วยนวัตกรรม ทำน้อย ได้มาก เช่น (๑) เปลี่ยนจากการผลิตสินค้า โภคภัณฑ์ไปสู่สินค้าเชิง นวัตกรรม (๒) เปลี่ยนจากการขับเคลื่อนประเทศด้วยภาคอุตสาหกรรม ไปสู่การขับเคลื่อนด้วยเทคโนโลยี ความคิดสร้างสรรค์และนวัตกรรม (๓) เปลี่ยนจากการเน้นภาคการผลิตสินค้าไปสู่การเน้นภาคบริการมากขึ้น รวมถึงโครงการที่เติมเต็มด้วยวิทยาการ ความคิดสร้างสรรค์ นวัตกรรม วิทยาศาสตร์ เทคโนโลยี และการวิจัยและพัฒนาแล้วต่อยอดความ ได้เปรียบเชิงเปรียบเทียบ เช่น ด้านการเกษตรเทคโนโลยีชีวภาพ สาธารณสุข วัฒนธรรม ฯลฯ | (๕) | |
| ๕.๗) โครงการ สอดคล้องกับ ยุทธศาสตร์ จังหวัด | โครงการพัฒนาท้องถิ่นมีความสอดคล้องกับทั้งระยะเวลาของแผนพัฒนา จังหวัดที่ได้กำเนิดขึ้น เพื่อขับเคลื่อนการพัฒนาท้องถิ่นเสมือนหนึ่งการ ขับเคลื่อนการพัฒนาจังหวัด ซึ่งไม่สามารถแยกส่วนใดส่วนหนึ่งออกจากกัน ได้ นอกจากนี้โครงการพัฒนาท้องถิ่นต้องเป็นโครงการเชื่อมต่อหรือ เดินทางไปด้วยกันกับยุทธศาสตร์จังหวัดที่ได้กำหนดขึ้นเป็นปัจจุบัน | (๕) | |
| ๕.๘) โครงการ แก้ไขปัญหา ความยากจน หรือการเสริม สร้างให้ประ ชาติมั่นคง มั่งคั่ง ยั่งยืน ภายใต้ หลักประชารัฐ | เป็นโครงการที่ดำเนินการภายใต้พื้นฐานความพอเพียงที่ประชาชน ดำเนินการเองหรือร่วมดำเนินการ เป็นโครงการต่อยอดและขยายได้ เป็น โครงการที่ประชาชนต้องการเพื่อให้เกิดความยั่งยืน ซึ่งมีลักษณะที่จะให้ ท้องถิ่นมีความมั่นคง มั่งคั่ง ยั่งยืน เป็นท้องถิ่นที่พัฒนาแล้วด้วยการพัฒนา ปรัชญาเศรษฐกิจพอเพียง | (๕) | |
| ๕.๙) งบประมาณมี ความสอดคล้อง กับเป้า หมาย (ผลผลิตของ โครงการ) | งบประมาณโครงการพัฒนาจะต้องคำนึงถึงหลักสำคัญ ๕ ประการในการ จัดทำโครงการได้แก่ (๑) ความประหยัด (Economy) (๒) ความมี ประสิทธิภาพ (Efficiency) (๓) ความมีประสิทธิภาพ (Effectiveness) (๔) ความยุติธรรม (Equity) (๕) ความโปร่งใส (Transparency) | (๕) | |
| ๕.๑๐) มีการ ประมาณการ ราคาถูกต้องตาม หลักวิธี การงบประมาณ | การประมาณราคาเพื่อการพัฒนาต้องให้สอดคล้องกับโครงการถูกต้องตาม หลักวิชาการทางช่าง หลักของราคากลาง ราคากลางท้องถิ่น มีความ โปร่งใสในการกำหนดราคาและตรวจสอบในเชิงประจักษ์ | (๕) | |

ประเด็น...

แผนพัฒนาท้องถิ่น (พ.ศ. ๒๕๖๖ - ๒๕๗๐)

ขององค์การบริหารส่วนตำบลหนองป่าก่อ อำเภอต๋อยหลวง จังหวัดเชียงราย

| ประเด็น การพิจารณา | รายละเอียดหลักเกณฑ์ | คะแนน เต็ม | คะแนน ที่ได้ |
|--|---|---------------|-----------------|
| ๕.๑๑) มีการกำหนดตัวชี้วัด (KPI) และสอดคล้องกับวัตถุประสงค์และผลที่คาดว่าจะได้รับ | มีการกำหนดตัวชี้วัดผลงาน (Key Performancy Indicator : KPI) ที่สามารถวัดได้ (measurable) ใช้บอกประสิทธิผล (effectiveness) ใช้บอกประสิทธิภาพ (efficiency) ได้ เช่น การกำหนดความพึงพอใจ การกำหนดร้อยละ การกำหนดอันเกิดจากผลของวัตถุประสงค์ที่เกิดขึ้นที่สิ่งที่ได้รับ (การคาดการณ์ คาดว่าจะได้รับ) | (๕) | |
| ๕.๑๒) ผลที่คาดว่าจะได้รับสอดคล้องกับวัตถุประสงค์ | ผลที่ได้รับเป็นสิ่งที่เกิดขึ้นได้จริงจากการดำเนินการตามโครงการพัฒนาซึ่งสอดคล้องกับวัตถุประสงค์ที่ตั้งไว้ การได้ผลหรือผลที่เกิดขึ้นจะต้องเท่ากับวัตถุประสงค์หรือมากกว่าวัตถุประสงค์ ซึ่งการเขียนวัตถุประสงค์ควรคำนึงถึง (๑) ความเป็นไปได้และมีความเฉพาะเจาะจง ในการดำเนินงานตามโครงการ (๒) วัดและประเมินผลระดับของความสำเร็จได้ (๓) ระบุสิ่งที่ต้องการดำเนินงานอย่างชัดเจนและเฉพาะเจาะจงมากที่สุดและสามารถปฏิบัติได้ (๔) เป็นเหตุเป็นผล สอดคล้องกับความเป็นจริง (๕) ส่งผลต่อการบ่งบอกเวลาได้ | (๕) | |
| รวมคะแนน | | ๑๐๐ | |

๔.๓ สรุปผลการพัฒนาท้องถิ่นในภาพรวม

ในการจัดทำแผนพัฒนาท้องถิ่น (พ.ศ. ๒๕๖๖ – ๒๕๗๐) ขององค์กรปกครองส่วนท้องถิ่น ก็เพื่อใช้เป็นเครื่องมือในการพัฒนา เป็นแนวทางในการบริหารพัฒนาท้องถิ่นให้บรรลุตามวัตถุประสงค์และเป้าหมาย เกิดประสิทธิภาพประสิทธิผลสูงสุดในการแก้ไขปัญหาให้กับประชาชน ก่อให้เกิดประโยชน์และสามารถตอบสนองความต้องการพัฒนาของประชาชน โดยพิจารณาบรรจุโครงการในงบประมาณรายจ่ายประจำปี งบประมาณรายจ่ายเพิ่มเติม และงบประมาณจากเงินสะสม โดยจะต้องมีการติดตามและประเมินผลแผนพัฒนาตามระเบียบกระทรวงมหาดไทย ว่าด้วยการจัดทำแผนพัฒนาขององค์กรปกครองส่วนท้องถิ่น พ.ศ. ๒๕๔๘ และที่แก้ไขเพิ่มเติมถึง (ฉบับที่ ๓) พ.ศ. ๒๕๖๑ เป็นการสรุปผลในการรวมของท้องถิ่น เป็นการติดตามผลการนำยุทธศาสตร์ขององค์กรปกครองส่วนท้องถิ่น ว่าเกิดผลทั้งในเชิงปริมาณ และเชิงคุณภาพ อย่างไร ซึ่งสามารถวัดผลได้ทั้งเชิงสถิติต่างๆ ตาราง กราฟ และการพรรณนา ดังนี้

(๑) การวัดผล...

แผนพัฒนาท้องถิ่น (พ.ศ. ๒๕๖๖ – ๒๕๗๐)
ขององค์การบริหารส่วนตำบลหนองป่าก่อ อำเภอดอยหลวง จังหวัดเชียงราย

(๑) การวัดผลในเชิงปริมาณและเชิงคุณภาพ

(๑.๑) การวัดผลในเชิงปริมาณ (Quantity)

- โดยเครื่องมือที่ใช้ในการติดตามและประเมินผลในเชิงปริมาณ มีดังนี้

รายงานสรุปผลการดำเนินงาน ปี ๒๕๖๓
อบต.หนองป่าก่อ อ.ดอยหลวง จ.เชียงราย

| ยุทธศาสตร์ | ๒๕๖๑ | | ๒๕๖๒ | | ๒๕๖๓ | | ๒๕๖๔ | | ๒๕๖๕ | |
|---|------------|----------------------|------------|----------------------|------------|----------------------|------------|-----------------------|------------|----------------------|
| | จำนวน | งบประมาณ | จำนวน | งบประมาณ | จำนวน | งบประมาณ | จำนวน | งบประมาณ | จำนวน | งบประมาณ |
| ยุทธศาสตร์การ พัฒนาด้าน เศรษฐกิจ | ๒ | ๑๖๐,๐๐๐.๐๐ | ๔ | ๒๓๐,๐๐๐.๐๐ | ๖ | ๔๐๐,๐๐๐.๐๐ | ๖ | ๕๐๐,๐๐๐.๐๐ | ๖ | ๕๐๐,๐๐๐.๐๐ |
| ยุทธศาสตร์การ พัฒนาด้านคุณภาพ ชีวิต | ๕๔ | ๑๐,๑๔๙,๗๐๐.๐๐ | ๕๗ | ๑๐,๒๗๓,๕๐๐.๐๐ | ๖๓ | ๑๓,๖๓๗,๔๐๐.๐๐ | ๖๓ | ๑๔,๔๑๓,๐๐๐.๐๐ | ๖๓ | ๑๕,๔๕๗,๐๐๐.๐๐ |
| ยุทธศาสตร์การ พัฒนาด้าน โครงสร้างพื้นฐาน | ๔๒๙ | ๒๖,๔๘๕,๗๐๐.๐๐ | ๔๒๙ | ๓๖,๙๙๕,๔๐๐.๐๐ | ๔๒๙ | ๔๒,๑๓๘,๑๓๔.๐๐ | ๔๒๙ | ๑๔๗,๘๕๗,๕๐๐.๐๐ | ๔๒๙ | ๓๔,๗๙๐,๐๐๐.๐๐ |
| ยุทธศาสตร์การ พัฒนาด้านการ บริหารจัดการ ทรัพยากรธรรมชาติและ สิ่งแวดล้อม | ๕ | ๑๔๗,๐๐๐.๐๐ | ๗ | ๑๘๙,๐๐๐.๐๐ | ๙ | ๙,๐๘๙,๐๐๐.๐๐ | ๑๐ | ๓๘๙,๐๐๐.๐๐ | ๘ | ๒๓๙,๐๐๐.๐๐ |
| ยุทธศาสตร์การ พัฒนาด้านการ รักษาความมั่นคง และความสงบ | ๘ | ๑๓๐,๐๐๐.๐๐ | ๘ | ๑๗๐,๐๐๐.๐๐ | ๑๐ | ๓๘๕,๐๐๐.๐๐ | ๑๐ | ๔๒๐,๐๐๐.๐๐ | ๑๐ | ๖๓๐,๐๐๐.๐๐ |
| ยุทธศาสตร์การ พัฒนาด้าน การเมืองการ บริหาร | ๒๑ | ๑,๓๓๕,๐๐๐.๐๐ | ๓๑ | ๑,๕๙๘,๕๐๐.๐๐ | ๒๙ | ๑,๘๒๐,๕๐๐.๐๐ | ๓๑ | ๑,๘๗๓,๕๐๐.๐๐ | ๓๑ | ๑,๘๗๓,๕๐๐.๐๐ |
| รวม | ๕๑๙ | ๓๘,๔๐๗,๔๐๐.๐๐ | ๕๓๖ | ๔๙,๔๕๖,๔๐๐.๐๐ | ๕๔๖ | ๖๗,๔๗๐,๐๓๔.๐๐ | ๕๔๙ | ๑๖๕,๔๕๓,๐๐๐.๐๐ | ๕๔๗ | ๕๓,๔๘๙,๕๐๐.๐๐ |

(๑.๒) การวัดผลในเชิงคุณภาพ (Quality)

การจัดผลเชิงคุณภาพ ใช้การสำรวจความพึงพอใจในการวัดผลเชิงคุณภาพโดยภาพรวม โดยได้มีการประเมินความพึงพอใจ ซึ่งการประเมินความพึงพอใจทำให้ทราบถึงผลเชิงคุณภาพในการดำเนินงานของเทศบาลในภาพรวม

โดยเครื่องมือ...

แผนพัฒนาท้องถิ่น (พ.ศ. ๒๕๖๖ - ๒๕๗๐)
ขององค์การบริหารส่วนตำบลหนองป่าก่อ อำเภอดอยหลวง จังหวัดเชียงราย

โดยเครื่องมือที่ใช้ในการประเมินความพึงพอใจ มีดังนี้

แบบที่ ๓/๓ แบบประเมินความพึงพอใจต่อผลการดำเนินงานขององค์กรปกครองส่วนท้องถิ่น

แบบที่ ๓/๔ แบบประเมินความพึงพอใจของผู้รับบริการในงานบริการขององค์กรปกครองส่วนท้องถิ่น (ให้หน่วยงานภายนอกดำเนินการ)

๔.๔ ข้อเสนอแนะในการจัดทำแผนพัฒนาท้องถิ่นในอนาคต

๔.๔.๑ ผลกระทบนำไปสู่อนาคต

(๑) ปัญหาสาธารณสุขภัยต่างๆ ที่เกิดขึ้นในองค์กรปกครองส่วนท้องถิ่น อันได้แก่ ภัยแล้ง วัตภัย น้ำท่วม อัคคีภัย ที่เกิดขึ้นและส่งผลกระทบต่อประชาชนในพื้นที่ เกิดความเสียหายทั้งชีวิตและทรัพย์สิน แนวทางการแก้ไข คือพิจารณาวางแผนการดำเนินการป้องกัน ก่อนเกิดเหตุ ระหว่างเกิดเหตุ หลังเกิดเหตุ บรรจุแผนงาน โครงการ กิจกรรม การให้ความช่วยเหลือต่างๆ จัดตั้งศูนย์ช่วยเหลือประชาชนขององค์กรปกครองส่วนท้องถิ่น เพื่อสามารถดำเนินการได้ทันท่วงที

(๒) ปัญหาโรคระบาดที่เกิดจากคน เกิดจากสัตว์ ที่ส่งผลกระทบต่อชีวิตประชาชน และสัตว์ต่างๆ ในตำบล ซึ่งได้แก่ โรคไข้เลือดออก ไข้หวัดใหญ่ โรคมือ เท้า ปาก ที่เกิดขึ้นกับเด็กๆ โรคพิษสุนัขบ้า แนวทางการแก้ไขปัญหา คือ ฝึกอบรม ประชาสัมพันธ์ รณรงค์การป้องกัน ลงพื้นที่ระงับการเกิดโรคระบาด การทำลาย การรักษา

(๓) ปัญหาประชาชนมีรายได้น้อย การศึกษาต่ำ ประชาชนในตำบลยังมีคนรายได้น้อย มีหนี้สินเยอะ ไม่เพียงพอในการดำรงชีวิต ค่าครองชีพสูง แนวทางการแก้ไขปัญหา ให้ความรู้เกี่ยวกับการประกอบอาชีพ สาธิตการประกอบอาชีพ ช่วยเหลือประชาชนซ่อมแซมบ้านคนจน ผู้มีรายได้น้อย ส่งเสริมด้านการศึกษาโดยการจัดบริการสาธารณสุขด้านการศึกษา การจัดตั้งศูนย์พัฒนาเด็กเล็ก สนับสนุนกิจกรรมต่างๆ ให้กับเด็กนักเรียน แจกเด็กนักเรียนในช่วงปิดภาคเรียนเพื่อมีรายได้

(๔) ปัญหายาเสพติดในตำบล ในพื้นที่ยังไม่พบว่ามีการค้ายาเสพติด และยังไม่พบรายงานว่ามีผู้ติดยาเสพติด แต่เพื่อเป็นการป้องกัน มีแนวทางการป้องกัน โดยการลงพื้นที่ค้นหา การรณรงค์ป้องกัน การให้ความรู้กับประชาชนได้ทราบถึงโทษของยาเสพติด

(๕) ปัญหาการสัญจรไปมาของประชาชนในตำบล เนื่องจาก ในตำบลด้านโครงสร้างพื้นฐาน เส้นทางคมนาคมบางหมู่บ้านยังเป็น ถนนดิน ถนนลูกรัง ช่วงฤดูฝนถนนลื่น เป็นหลุมเป็นบ่อ เกิดปัญหาในการสัญจรไปมาของประชาชน เสี่ยงต่อการเกิดอุบัติเหตุ การคมนาคมล่าช้า แนวทางการแก้ไขจัดทำแผนงาน โครงการก่อสร้างถนนในเส้นทางสำคัญ พิจารณาเสนอสนับสนุนจากหน่วยงานอื่น

๔.๔.๒) ข้อสังเกต...

แผนพัฒนาท้องถิ่น (พ.ศ. ๒๕๖๖ - ๒๕๗๐)
ขององค์การบริหารส่วนตำบลหนองป่าก่อ อำเภอดอยหลวง จังหวัดเชียงราย

๔.๔.๒) ข้อสังเกต ข้อเสนอแนะ ผลจากการพัฒนา

(๑) ข้อสังเกต จากการสำรวจข้อมูล การลงพื้นที่ในตำบล จะเห็นว่าประชาชนยังมี ปัญหาที่จะต้องดำเนินการแก้ไขอยู่มาก ดังนี้ ด้านการศึกษา สาธารณสุข ความมั่นคงปลอดภัยในชีวิตและ ทรัพย์สิน การศาสนาศิลปวัฒนธรรม ประเพณี กีฬา สถานที่ผ่อนหย่อนใจ สวัสดิการสังคม การเกษตร เศรษฐกิจ อุตสาหกรรม การพัฒนาอาชีพ เส้นทางคมนาคมขนส่ง/ไฟฟ้า/น้ำประปา/แหล่งน้ำเพื่ออุปโภค – บริโภค ด้านทรัพยากรและสิ่งแวดล้อม ขยะมูลฝอยและสิ่งปฏิกูล จากปัญหาต่างๆ ประชาชนไม่สามารถ แก้ไขปัญหาเองได้จึงต้องเสนอให้องค์กรปกครองส่วนท้องถิ่นแก้ไข ทำให้มีการเสนอโครงการเข้ามาเป็นจำนวน มาก ซึ่งงบประมาณขององค์กรปกครองส่วนท้องถิ่นนั้นมีจำกัดไม่เพียงพอต่อการจัดการได้

(๒) ข้อเสนอแนะ จากข้อสังเกตดังกล่าว มีข้อเสนอแนะในการแก้ไขปัญหาต่างๆ ดังนี้

๒.๑) การกำหนดโครงการ/แผนงาน ในแผนพัฒนาแต่ละปี ควรคำนึงถึงความ เร่งด่วน ความเหมาะสม และความเป็นไปได้ มีผลให้ร้อยละของความสำเร็จอยู่ในเกณฑ์ที่สูง ผลสัมฤทธิ์ คือ องค์การบริหารส่วนตำบลหนองป่าก่อมีการดำเนินงานที่มีประสิทธิภาพและประสิทธิผล

๒.๒) สัดส่วนของโครงการในแต่ละยุทธศาสตร์ที่นำไปปฏิบัติจริงควรสอดคล้องกับพันธ กิจ และเป้าหมายของแผนพัฒนา

๒.๓) ควรมีการประสานหน่วยงานภายนอก เพื่อขอรับการสนับสนุนงบประมาณ โครงการที่เกินศักยภาพขององค์การบริหารส่วนตำบลหนองป่าก่อ

(๓) ผลจากการพัฒนา จากการพัฒนาที่ผ่านมาพบว่าองค์กรปกครองส่วนท้องถิ่นได้ แก้ไขปัญหาให้กับประชาชนได้ในหลายเรื่อง และครอบคลุมทุกด้าน มีผลการประเมินอยู่ในเกณฑ์ที่ดี ประชาชนมีความพึงพอใจ แต่ก็ยังมีปัญหาที่จะต้องแก้ไขต่อไป ไม่ว่าจะเป็นด้านสิ่งแวดล้อม ด้านโครงสร้าง พื้นฐาน และด้านการพัฒนาคุณภาพชีวิต
